АССОЦИАЦИЯ “ГАЗИФИКАЦИЯ УДМУРТИИ”

ООО “УДМУРТГАЗПРОЕКТ”

ПРОЕКТНЫЕ РАБОТЫ
ИНЖЕНЕРНЫЕ ИЗЫСКАНИЯ ДЛЯ СТРОИТЕЛЬСТВА
КАРТОГРАФИЧЕСКИЕ РАБОТЫ

Заказчик – Муниципальное казенное учреждение
«Управление градостроительства и инфраструктуры администрации
Добрянского муниципального района»

# ДОКУМЕТАЦИЯ ПО ПЛАНИРОВКЕ ТЕРРИТОРИИ

# ПРОЕКТ ПЛАНИРОВКИ ТЕРРИТОРИИ
## деревни Залесная Краснослудского сельского поселения Добрянского муниципального района

## 1129-ППТ.ОЧ

## Том.I

## Основная часть
## проекта планировки территории

**2017**

| Взам. инв. № | |
|---|---|
| Подп. и дата | |
| Инв. № подл. | |

Формат А4

АССОЦИАЦИЯ “ГАЗИФИКАЦИЯ УДМУРТИИ”

ООО “УДМУРТГАЗПРОЕКТ”

ПРОЕКТНЫЕ РАБОТЫ
ИНЖЕНЕРНЫЕ ИЗЫСКАНИЯ ДЛЯ СТРОИТЕЛЬСТВА
КАРТОГРАФИЧЕСКИЕ РАБОТЫ

Заказчик – Муниципальное казенное учреждение
«Управление градостроительства и инфраструктуры администрации
Добрянского муниципального района»

# ДОКУМЕТАЦИЯ ПО ПЛАНИРОВКЕ ТЕРРИТОРИИ

# ПРОЕКТ ПЛАНИРОВКИ ТЕРРИТОРИИ
## деревни Залесная Краснослудского сельского поселения Добрянского муниципального района

## 1129-ППТ.ОЧ

## Том.I

## Основная часть
## проекта планировки территории

**Главный инженер**_____ **Д.П. Фомин**

**Главный инженер проекта**_____ **А.В. Бодяга**

**2017**

| Взам. инв. № | |
|---|---|
| Подп. и дата | |
| Инв. № подл. | |

Формат А4

# СОСТАВ ДОКУМЕНТАЦИИ ПО ПЛАНИРОВКЕ ТЕРРИТОРИИ

**Проект планировки территории**
Основная часть проекта планировки территории
**Том I**
**Текстовая часть** шифр 1129-ППТ.ОЧ
**Графические материалы** шифр 1129-ППТ.ГМ.1

| № п/п | Наименование | Масштаб |
|---|---|---|
| 1 | 2 | 3 |
| 1 | Чертеж планировки территории | 1:2000 |
| 2 | Разбивочный чертеж красных линий | 1:2000 |

**Проект планировки территории**
Материалы по обоснованию проекта планировки территории
**Том II**
**Текстовая часть** шифр 1129-ППТ.ОБ
**Графические материалы** шифр 1129-ППТ.ГМ.2

| № п/п | Наименование | Масштаб |
|---|---|---|
| 1 | 2 | 3 |
| 1 | Карта планировочной структуры Краснослудского сельского поселения Добрянского муниципального района | 1:50000 |
| 2 | Результаты инженерных изысканий. | 1:2000 |
| 3 | Схема организации движения транспорта и пешеходов. | 1:2000 |
| 4 | Схема границ объектов культурного наследия. Схема границ зон с особыми условиями использования территории. | 1:2000 |
| 5 | Схема, отображающая местоположение существующих объектов капитального строительства. | 1:2000 |
| 6 | Схема вертикальной планировки территории, инженерной подготовки и инженерной защиты территории. | 1:2000 |

**Проект межевания территории**

Основная часть проекта межевания территории

**Том III**

**Текстовая часть** шифр 1129-ПМТ.ОЧ

**Графические материалы** шифр 1129-ПМТ.ГМ.3

| № п/п | Наименование | Лист | Масштаб |
|---|---|---|---|
| 1 | 2 | 3 | 4 |
| 2 | Чертеж межевания территории образуемых земельных участков территории общего пользования. | | 1:2000 |
| 5 | Чертеж межевания территории образуемых земельных участков территории общего пользования (улиц). | | 1:2000 |
| 8 | Чертеж межевания территории образуемых земельных участков застроенной территории. | | 1:2000 |

**Проект межевания территории**

Материалы по обоснованию проекта межевания территории

**Том IV**

**Графические материалы** шифр 1129-ПМТ.ГМ.4

| № п/п | Наименование | Масштаб |
|---|---|---|
| 1 | 2 | 4 |
| 1 | Чертеж межевания территории. | 1:2000 |

# СОДЕРЖАНИЕ

**Проект планировки территории**
Основная часть проекта планировки территории
**Том I**
**Текстовая часть** шифр 1129-ППТ.ОЧ


| № п/п | Наименование | Лист |
|---|---|---|
| **1** | **2** | **3** |
| 1 | **Общие положения** | 7 |
| 1.1 | Исходные данные | 8 |
| 1.2 | Цель разработки проекта планировки территории | 8 |
| 1.3 | Территория проектирования | 9 |
| 2 | **Положение о характеристиках планируемого развития территории** | 11 |
| 2.1 | Характеристика развития структуры д. Залесная | 11 |
| 2.2 | Предложения по формированию красных линий | 11 |
| 2.3 | Устанавливаемые зоны с особыми условиями использования территории | 12 |
| 2.4 | Характеристика развития застроенных территорий жилой зоны | 13 |
| 2.5 | Характеристика развития системы социально-культурного и коммунально-бытового обслуживания территории | 14 |
| 2.6 | Характеристика развития систем транспортного обслуживания | 15 |
| 2.7 | Характеристика развития систем инженерно-технического обеспечения | 17 |
| | - Водоснабжение | |
| | - Водоотведение | |
| | - Теплоснабжение | |
| | - Газоснабжение | |
| | - Электроснабжение | |
| | - Сети связи | |
| | - Дождевая канализация | |
| | - Инженерная подготовка территории | |
| | - Благоустройство и санитарная очистка территории | |
| | | |
| 4 | **Приложение.1 Основные технико-экономические показатели проекта** | 21 |
| 5 | **Приложение.2 Ведомость элементов планировочной структуры Ведомость координат красных линий** | 23 |

**Графические материалы** шифр 1129-ППТ.ГМ.1

| № п/п | Наименование | Лист | Масштаб |
|---|---|---|---|
| 1 | 2 | 3 | 4 |
| 1 | Чертеж планировки территории. | | 1:2000 |
| 4 | Разбивочный чертеж красных линий. | | 1:2000 |

## Приложения

**Приложение А**
Техническое задание приложение1 к Муниципальному контракту от 09.10.2017 г. № ИКЗ 173591402630759140100100150127111244 на подготовку документации по планировке территории деревни Залесная Краснослудского сельского поселения Добрянского муниципального района.

**Приложение Б**
Постановление главы администрации Добрянского муниципального района от «О подготовке проекта планировки и проекта межевания территории населенного пункта деревня Залесная Краснослудского сельского поселения Добрянского муниципального района Пермского края»

# 1.ОБЩИЕ ПОЛОЖЕНИЯ

Проект планировки территории разработан на основании постановления администрации Добрянского муниципального района Пермского края № 560 от 29.05.2017 г (Муниципальный контракт от 09.10.2017 г. № ИКЗ 173591402630759140100100150127111244) в соответствии с действующим законодательством в области архитектурной деятельности и градостроительства, строительными и санитарно-эпидемиологическими нормами:

- "ГРАДОСТРОИТЕЛЬНЫМ КОДЕКСОМ РОССИЙСКОЙ ФЕДЕРАЦИИ" ОТ 29.12.2004 N 190-ФЗ (РЕД. ОТ 29.07.2017) (С ИЗМ. И ДОП., ВСТУП. В СИЛУ С 30.09.2017)

- "ЗЕМЕЛЬНЫМ КОДЕКСОМ РОССИЙСКОЙ ФЕДЕРАЦИИ" ОТ 25.10.2001 N 136-ФЗ (РЕД. ОТ 29.07.2017) (С ИЗМ. И ДОП., ВСТУП. В СИЛУ С 01.11.2017

- "ВОДНЫМ КОДЕКСОМ РОССИЙСКОЙ ФЕДЕРАЦИИ" ОТ 03.06.2006 N 74-ФЗ (РЕД. ОТ 29.07.2017)

- "ЛЕСНЫМ КОДЕКСОМ РОССИЙСКОЙ ФЕДЕРАЦИИ" ОТ 04.12.2006 N 200-ФЗ (РЕД. ОТ 01.07.2017)

- ПОСТАНОВЛЕНИЕМ ГОССТРОЯ РФ ОТ 27.02.2003 N 27 "ОБ ИНСТРУКЦИИ О ПОРЯДКЕ РАЗРАБОТКИ, СОГЛАСОВАНИЯ, ЭКСПЕРТИЗЫ И УТВЕРЖДЕНИЯ ГРАДОСТРОИТЕЛЬНОЙ ДОКУМЕНТАЦИИ"

- СП 42.13330 "СНИП 2.07.01-89* ГРАДОСТРОИТЕЛЬСТВО. ПЛАНИРОВКА И ЗАСТРОЙКА ГОРОДСКИХ И СЕЛЬСКИХ ПОСЕЛЕНИЙ"

-СП 30-102-99 ПЛАНИРОВКА И ЗАСТРОЙКА ТЕРРИТОРИЙ МАЛОЭТАЖНОГО ЖИЛИЩНОГО СТРОИТЕЛЬСТВА

- ПОСТАНОВЛЕНИЕМ ГОССТРОЯ РФ ОТ 29 ОКТЯБРЯ 2002 Г. N 150 "ОБ УТВЕРЖДЕНИИ ИНСТРУКЦИИ О ПОРЯДКЕ РАЗРАБОТКИ, СОГЛАСОВАНИЯ, ЭКСПЕРТИЗЫ И УТВЕРЖДЕНИЯ ГРАДОСТРОИТЕЛЬНОЙ ДОКУМЕНТАЦИИ"

## 1.1 Исходные данные:

- Муниципальный контракт от 09.10.2017 г. № ИКЗ 173591402630759140100100150127111244 на подготовку документации по планировке территории деревни Залесная Краснослудского сельского поселения Добрянского муниципального района Пермского края.
- Техническое задание приложение 1 к Муниципальному контракту от 09.10.2017 г. № ИКЗ 173591402630759140100100150127111244 на подготовку документации по планировке территории деревни Залесная Краснослудского сельского поселения Добрянского муниципального района Пермского края.
- Постановление главы администрации Добрянского муниципального района «О подготовке документации по планировке территории деревни Залесная Краснослудского сельского поселения Добрянского муниципального района Пермского края.
- Генеральный план Краснослудского сельского поселения Добрянского муниципального района Пермского края, утвержденный решением совета депутатов Краснослудского сельского поселения № 21 от 20.12.2013 г.
- Правила землепользования и застройки Краснослудского сельского поселения Добрянского муниципального района Пермского края, утвержденные решением совета депутатов Краснослудского сельского поселения от 19.06.2014 № 39.
- Проект внесения изменений в генеральный план и правила землепользования и застройки Краснослудского сельского поселения Добрянского муниципального района Пермского края ООО «Архивариус» 2016 г.
- Данные из государственного кадастра недвижимости, предоставленные филиалом федерального государственного бюджетного учреждения «Федеральная кадастровая палата Федеральной службы государственной регистрации, кадастра и картографии» по Пермскому краю.
- Топографическая съемка М 1 : 2000 выполненная ООО «Удмуртгазпроект» в октябре 2017 г.

## 1.2 Цель разработки проекта планировки территории, д. Залесная.

- Обеспечение устойчивого развития территории путем достижения нормируемых показателей застройки и основных линий градостроительного регулирования;
- Установление границ незастроенных участков, включая планируемые для предоставления индивидуальным застройщикам для строительства, а также предназначенные для размещения объектов капитального строительства местного значения, установления границ публичных сервитутов;
- Установление границ зон планируемого размещения объектов социально-культурного и коммунально-бытового назначения, иных объектов капитального строительства с выделением территорий размещения объектов федерального и регионального значения;
- Установление границ земельных участков, предназначенных для строительства и размещения линейных объектов.

## 1.3 Территория проектирования

Территория разработки проекта планировки территории площадью – 132,46 га расположена в границах населенного пункта д. Залесная Краснослудского сельского поселения Добрянского района Пермского края и является Административным центром сельского поселения Краснослудское с постоянно проживающим населением - 476 человек и временном проживанием – 551 человек, общее количество населения – 1027 человек, поселок находится в юго-западной части территории сельского поселения Краснослудское.

Поселок основан с 1788 года и застраивался до утверждения Генерального плана Краснослудского сельского поселения Добрянского муниципального района Пермского края Утвержденного решением совета депутатов Краснослудского сельского поселения № 92 от 02.08.2010 г.

Деревня Залесная – административный центр Краснослудского сельского поселения расположен в непосредственной близости от железной дороги, соединяющей г. Пермь и г. Соликамск. В деревне расположена сельская врачебная амбулатория, автозаправочная станция, а также объекты общественного назначения торгового назначения.

По инженерно-геологическим условиям, и условиям водо-обеспеченности, территория д. Залесная благоприятна для строительства за исключением зон карстовых провалов и территорий неблагоприятных для строительства связанных с рельефом территории. Средняя температура Января – 12,6 $^{O}$С, Июля +18,2 $^{O}$С, среднее количество выпавших осадков 554 мм в год. Среднегодовая скорость ветра – 3,4м/с, среднегодовая влажность воздуха – 75%.

В настоящее время структура территории разработки проекта планировки территории в границах д. Залесная Краснослудского сельского поселения состоит из:

1. Освоенная часть территории населенного пункта д. Залесная, (сложившаяся застройка), территория разграниченной государственной собственности.
2. Не освоенная часть территории населенного д. Залесная, незастроенные территории общего пользования.

# 2.ПОЛОЖЕНИЕ О ХАРАКТЕРИСТИКАХ ПЛАНИРУЕМОГО РАЗВИТИЯ ТЕРРИТОРИИ

## 2.1 ХАРАКТЕРИСТИКА РАЗВИТИЯ СТРУКТУРЫ ТЕРРИТОРИИ д. Залесная

В целях обеспечения устойчивого развития территории д. Залесная и достижения нормируемых показателей застройки проектом планировки предлагается линейно-квартальная планировочная структура территории населенного пункта д. Залесная. Всего проектом предусматривается в целях установления границ застроенных и незастроенных территорий установка основных линий градостроительного регулирования – 32 элемента планировочной структуры в границах д. Залесная (кварталы), ведомость образуемых элементов планировочной структуры **см. Приложение 2.**

Проектом предусмотрено взаимоувязанное размещение улично-дорожной сети, озелененных территорий общего пользования. На площадке строительства максимально сохраняется существующий рельеф местности.

## 2.2 ПРЕДЛОЖЕНИЯ ПО ФОРМИРОВАНИЮ КРАСНЫХ ЛИНИЙ

В соответствии со статьей 42 Градостроительного кодекса Российской Федерации в состав основной части проекта планировки территории, которая подлежит утверждению, входит чертеж планировки территории на котором отображаются красные линии.

Проектом планировки территории планируется установить красные линии улиц местного значения (улица в жилой застройке):

Ширина в красных линиях - переменная от 15 м до 27 м.

Линия регулирования застройки с отступом от красных линий на 3,0 м.

Ширина проезжих частей улиц – 4,0 м. при одностороннем движении, 6 м при двухстороннем движении.

Ведомость координат устанавливаемых красных линий см. **Приложение 2.**

## 2.3 УСТАНАВЛИВАЕМЫЕ ЗОНЫ С ОСОБЫМИ УСЛОВИЯМИ ИСПОЛЬЗОВАНИЯ ТЕРРИТОРИИ

Проектом установлены следующие зоны с особыми условиями использования территории по экологическим и санитарно-эпидемиологическим условиям:

1. Санитарно-защитные зоны

На проектируемой территории вновь проектируемые объекты капитального строительства, имеющие санитарно-защитные зоны отсутствуют.

2. Охранные зоны

Охранные зоны трубопроводов

а) вдоль трасс подземных газопроводов - в виде территории, ограниченной условными линиями, проходящими на расстоянии 2–х метров с каждой стороны газопровода;

б) вокруг отдельно стоящих газорегуляторных пунктов — в виде территории, ограниченной замкнутой линией, проведенной на расстоянии 10 метров от границ этих объектов.

Охранные зоны объектов электросетевого хозяйства

а) вдоль воздушных линий электропередачи — в виде части поверхности участка земли и воздушного пространства (на высоту, соответствующую высоте опор воздушных линий электропередачи), ограниченной параллельными вертикальными плоскостями, отстоящими по обе стороны линии электропередачи от крайних проводов при неотклоненном их положении на следующем расстоянии, м:

2 – для ВЛ напряжением до 1 кВ;

10 – для ВЛ напряжением от 1 до 20 кВ.

б) вдоль подземных кабельных линий электропередачи — в виде части поверхности участка земли, расположенного под ней участка недр (на глубину, соответствующую глубине прокладки кабельных линий электропередачи), ограниченной параллельными вертикальными плоскостями, отстоящими по обе стороны линии электропередачи от крайних кабелей на расстоянии 1 метра (при прохождении кабельных линий напряжением до 1 киловольта под тротуарами — на 0,6 метра в сторону зданий и сооружений и на 1 метр в сторону проезжей части улицы);

Охранные зоны линий и сооружения связи.

а) для подземных кабельных линий связи в виде участков земли вдоль этих линий, определяемых параллельными прямыми, отстоящими от трассы подземного кабеля связи на 2 метра с каждой стороны.

Водоохранные зоны и защитные береговые полосы.

Населенный пунктк отдален от водных объектов, водоохранные зоны на его территории отсутствуют.

Водоохранные зоны от существующих озер, прудов составляют 200 м, защитные береговые полосы – 20 м.

Санитарно-защитные зоны от сельскохозяйственных и производственно-коммунальных предприятий.

а) в границах сельского поселения находится производственно-коммунальные и сельскохозяйственные предприятия:

Производственная компания "СтройПоставка" – 300 м

Завод анкерных систем – 50 м

АЗС – 50 м

Размещение новых производственных и сельскохозяйственных объектов не предусмотрено.

## 2.4 ХАРАКТЕРИСТИКА РАЗВИТИЯ ЗАСТРОЕННЫХ ТЕРРИТОРИЙ ЖИЛОЙ ЗОНЫ

На основании правил землепользования и застройки Краснослудского сельского поселения Добрянского муниципального района Пермского края в составе планируемой жилой зоны застроенных территорий предусматриваются:

- согласно перечню основных видов разрешенного использования территориальной зоны Ж-1 (зона личного подсобного хозяйства):

Параметры малоэтажной жилой застройки:

Минимальные отступы от границ земельного участка в целях определения мест допустимого размещения зданий, строений, сооружений – 3,0 метра.

Минимальный отступ от красных линий в целях определения мест допустимого размещения зданий, строений, сооружений – 3,0 метра.

Предельные параметры разрешенного строительства – согласно Правил землепользования и застройки территории Краснослудского сельского поселения Добрянского муниципального района Пермского края, утвержденных решением совета депутатов Краснослудского сельского поселения № 39 от 16.09.2014

### Планируемый баланс проектируемой территории д. Залесная

| № | Типы участков территории | Площадь территориальной зоны (га) | Сущ. площадь застроенной территории (га) | Проектная Площадь (га) |
|---|---|---|---|---|
| | **Территориальная зона:** | | | |
| 1 | Жилая зона | 81,001 | 81,001 | 81,001 |
| 2 | Рекреационная зона | 12,827 | 12,827 | 12,827 |
| 3 | Общественно-деловая зона | 3,624 | 3,624 | 3,624 |
| 4 | Производственная зона | 8,129 | 8,129 | 8,129 |
| 5 | Зона сельскохозяйственного использования | 17,550 | 17,550 | 17,550 |
| 6 | Производственная зона | 6,261 | 6,261 | 6,261 |
| 7 | Зона инженерной и транспортной инфраструктуры | 2,019 | 2,019 | 2,019 |
| 8 | Земли общего пользования | 26,939 | 26,939 | 26,939 |

## 2.5 ХАРАКТЕРИСТИКА РАЗВИТИЯ СИСТЕМЫ СОЦИАЛЬНО-КУЛЬТУРНОГО И КОММУНАЛЬНО-БЫТОВОГО ОБСЛУЖИВАНИЯ ТЕРРИТОРИИ

В Административном центре Краснослудского сельского поселения, д. Залесная имеются объекты для обслуживания населения, фельдшерско-акушерский пункт, объекты торговли – магазины, отделение сбербанка, почта, аптека. В проекте планировки территории перечень предприятий и объектов обслуживания принят на основании Генерального плана Краснослудского СП, исходных данных предоставленных администрацией СП Краснослудское.

Потребность в дополнительных местах

Проектом планировки территории развитие индивидуального жилищного строительства не предусматривается.

### Благоустройство и озеленение

Проектом предусматривается комплексное благоустройство и озеленение территории. В благоустройство территории входят:

- освещение;
- озеленение территорий вдоль улиц и дорог;
- озеленение санитарно-защитных зон;
- адаптация среды и застройки для маломобильных групп населения;

## 2.6 ХАРАКТЕРИСТИКА РАЗВИТИЯ СИСТЕМ ТРАНСПОРТНОГО ОБСЛУЖИВАНИЯ

### Транспорт и улично-дорожная сеть.

В соответствии с проектными решениями генерального плана Краснослудского сельского поселения д. Залесная, проектом планировки предусмотрено развитие улично-дорожной сети в увязке планируемой территории с существующей и проектируемой сетью внешнего транспорта и транспортной инфраструктурой, запроектированной в виде непрерывной системы с учетом интенсивности транспортного и пешеходного движения. Грузовое движение из общего потока не выделяется. Структура улично-дорожной сети вновь осваиваемых территорий под жилую малоэтажную застройку состоит из улиц жилой застройки (основных и второстепенных), а также проездов. Ширина улиц в красных линиях определена в зависимости от планировочной структуры, количества в пределах поперечного профиля элементов, с учетом санитарно-гигиенических требований и требований пожарной безопасности

Продольные профили улиц выполнены из условий обеспеченности требований безопасности движения, обеспечения видимости, грунтовых и гидрогеологических условий местности.

На территории проектирования предусмотрена 100% обеспеченность м/местами для хранения и парковки легковых автомобилей. Хранение индивидуального автотранспорта предусмотрено в границах отведенного земельного участка.

### Улицы и дороги

Связь новых участков жилой застройки с существующими улицами осуществляется с помощью въездов с существующих улиц. Въезд на территорию не ограничен.

Основу улично-дорожной сети проектируемой территории формируют улицы следующих категорий:

Улицы местного значения **Основная улица**

Ширина полосы движения – 3 м;

Число полос движения – 2;

Ширина пешеходной части тротуара – 1,5 м (по возможности);

Тип дорожного покрытия – щебеночное.

Улицы местного значения **Второстепенная улица**

Ширина полосы движения – 2,25 м;

Число полос движения – 2;

Ширина пешеходной части тротуара – 1 м (по возможности);

Тип дорожного покрытия – щебеночное.

**Проезды**

Ширина полосы движения – 4,5 м;

Число полос движения – 1;
Ширина пешеходной части тротуара – 1 м (по возможности);
Тип дорожного покрытия – щебеночное.

**Пешеходное движение**

На территории застройки сформирована непрерывная система пешеходных коммуникаций, включающая пешеходное пространство общественного назначения, по возможности тротуары вдоль проезжей части уличной сети.

Ширина пешеходной части тротуара улиц – 1,5 м, проездов – 1 м.

**Велосипедное движение**

На территории застройки велосипедное движение не выделяется из общего потока.

**Общественный пассажирский транспорт**

Общественный пассажирский транспорт на территории в границах проектирования представлен 1-й остановкой общественного транспорта по ул. Центральная, 23.

Проектом не предусмотрено увеличение количества остановочных пунктов общественного пассажирского транспорта.

## 2.7 ХАРАКТЕРИСТИКА РАЗВИТИЯ СИСТЕМ ИНЖЕНЕРНО-ТЕХНИЧНСКОГО ОБЕСПЕЧЕНИЯ

Развитие инженерной инфраструктуры включает строительство новых инженерных сетей и сооружений, организацию охранных зон этих объектов.

### Водоснабжение

Обеспечение населения д. Залесная водой осуществляется из артезианской скважины, которая расположена в п. ст. Пальники. Сети водоснабжения проложены трубами диаметром 63мм. Установленная мощность скважины составляет 240 м$^3$/сут. Насосная станция второго подъема находится на ж. с. Пальники, ее производительность составляет 4,56 тыс. м$^3$/сут. В ней установлены насосы марки К 100-65-200. Вода подается по водоводу в напорную башню д. Залесная. Общая протяженность сетей 9,5 км. Система водоснабжения построена 1985-2008г.

Источником водоснабжения п. ст. Пальники является артезианская скважина. Водозабор производится с помощью погружного электронасоса ЭЦВ 6-6,5-90. Мощность системы - 144 м$^3$/сут. Вода поступает на водонапорную башню на п. ст. Пальники. Система введена в эксплуатацию в 1948 году. Протяженность водопроводных сетей 4,5км.

Источником водоснабжения п.ст.5 км является артезианская скважина. Водозабор осуществляется погружным электронасосом ЭЦВ 6-6,5-90. Водозабор производится с помощью погружного электронасоса ЭЦВ 6-6,5-90. Мощность системы - 144 м$^3$/сут. Вода поступает на водонапорную башню на п.ст.5 км.

Обеспечение индивидуальных потребителей системами водоснабжения проектом не предусматривается.

### Водоотведение

В настоящее время централизованная система хозяйственно-бытовой канализации отсутствует. Жители приусадебной застройки пользуются выгребами или надворными уборными, которые имеют недостаточную степень гидроизоляции, что приводит к загрязнению территории.

Развитие системы водоотведения предусматривается генеральным планом Краснослудского сельского поселения Добрянского муниципального образования Пермского края.

### Теплоснабжение

Проектом не предполагается развитие централизованных систем отопления. Теплоснабжение индивидуальной жилой застройки осуществляется от индивидуальных отопительных агрегатов (газовое отопление, электроотопление, печное отопление). Теплоснабжение общественной застройки осуществляется от встроенно-пристроенных индивидуальных котельных.

## Газоснабжение

Газоснабжение населенного пункта осуществляется от ГРП расположенной в центральной части д. Залесная, расчетное потребление 326,1 тыс. $м^3$/год

В материалах по обоснованию проекта планировки территории 1129-ППТ.ОБ приведен расчет планируемого максимального часового расхода газа.

Д. Залесная Краснослудского сельского поселения Пермского края не газифицирована, данным проектом перспективная сеть газоснабжения не предусматривается.

## Электроснабжение

Все населенные пункты обеспечены электроэнергией. Электроснабжение осуществляется с генерирующих мощностей «Пермь Энерго» - источник Пермская ГРЭС, по линиям ЛЭП 110 кВ. Электроснабжение потребителей электроэнергии населенных пунктов выполнено от существующих трансформаторных подстанций.

Территории садоводческих участков обеспечены электроэнергией частично. Населенные пункты обеспечены электроэнергией межпоселковыми линиями ВЛ-6кВ, ВЛ-10кВ.

Электроснабжение территории проектирования осуществляется от понижающих подстанций, расположенных на рассматриваемой территории.

Показатели загрузки оборудования ПС Пальники

| Трансформаторы | Установленная мощность, МВА | Существующая загрузка зима, МВт | Существующая загрузка лето, МВт |
|---|---|---|---|
| Т-1 | 40,0 | 2,6 | 2,083 |
| Т-2 | 40,0 | 1,0 | 0,0 |

ПС Пальники 110/35/6 является частью энергосистемы ЦЭС, Добрянский РЭС. Максимальная мощность, разрешенная для технологического присоединения по результатам замеров зимнего/летнего режимного дня, МВт - 32.837. Объем мощности по заключенным договорам на ТП, находящимся на исполнении, МВт - 0.86. Объем мощности по заявкам на технологическое присоединение («зарезервировано»), МВт - 0.503. Величина свободной мощности по центрам питания ниже 35 кВ (ТП, РП), питающихся от ПС, МВт - 27.911.

## Сети связи

В настоящее время населению и организациям на рассматриваемой территории предоставляются следующие основные виды телекоммуникационных услуг: телефонная фиксированная (стационарная), мобильная и спутниковая связь; услуги радиосвязи; доступ в сеть «Интернет»; услуги телеграфной связи. Осуществляется почтовая связь.

## Инженерная подготовка территории

Рассматриваемая территория имеет ряд специфических природных условий - холмистый рельеф с опасными геологическими процессами, расположение в зоне затопления. Анализ современного состояния выявил, что наиболее проблемными вопросами инженерной подготовки являются следующие:

1) Организация и отведение поверхностного стока.

В настоящее время в населенных пунктах отсутствует единая система ливневой канализации. Водоприемниками дождевой канализации служат внутрипоселковые водотоки, протекающие по тальвегам оврагов; поверхностный сток поступает в водоприемники без предварительной очистки.

2) Эрозионные процессы.

На территории развита овражная сеть; овраги в основном стабилизированы, задернованы, в отдельных случаях склоны озеленены кустарниками и деревьями. Однако, в период снеготаяния и сильных ливней возможен рост отвершков. Также распространен размыв берегов рек.

3) Карстовые процессы.

Территория входит в Полазненский карстовый район преимущественно гипсового и карбонатно-гипсового карста, по степени карстообразности территория делиться от практически неопасной до весьма опасной. Карстуются, в основном, гипсово-ангидритовые пачки иренского горизонта кунгурского яруса, чередующиеся с карбонатными. Возможно развитие карста в известняках соликамского горизонта уфимского яруса. В Предуральском прогибе карстованию подвержены прослои и линзы каменной соли. На поверхности земли карст проявляется по многочисленным воронкам, карстовым оврагам и котловинам, реже встречаются рвы, депрессии, сухие русла, пещеры.

4) Оползневые процессы.

Процессы приурочены к правобережью камского водохранилища, сложенного шешминскими и казанскими глинами, алевролитами, аргиллитами, песчаниками. После создания водохранилища оползневая деятельность на камских берегах резко активировалась. По данным стационарных наблюдений, смещение передовых блоков на этих оползнях зафиксировано до 2-3 м/год.

5) Абразия.

Абразионные процессы, как по своим масштабам, так и последствиям являются ведущими на Камском водохранилище. Они нередко являются единственной причиной таких явлений, как обвалы, осыпи, оползни, линейная эрозия. Абразии подвержено 40 % берегов Камского водохранилища.

Характер абразионного воздействия определяется в основном геологическим строением берега. Средняя скорость берегоразрушения (отступания берега) в суглинках, по данным И.А.Печеркина (1969), составляла 3,5 м/год, в песчаных берегах до 30-40 м/год. Однако с быстрым формированием прибрежной отмели, скорость отступления составляет 2,8 м/год.

6) Суффозия.

Суффозионные формы обычно представлены просадками, воронками, ложбинами, «цирками». Размеры суффозионных форм в породах четвертичного возраста в среднем 1 - 5м, в коренных породах могут достигать размеров десятков и сотен метров.

Процесс суффозии представляет собой в основном механический вынос частиц грунта из зон концентрированного движения подземных вод.

## Благоустройство и санитарная очистка территории

Основной принцип озеленения территории является санитарно-защитный, направленный на сохранение и повышение жизнеустойчивости существующих озелененных участков.

Мусороудаление осуществляется путем сбора и вывоза бытового мусора жилищно-эксплуатационными службами по договору или собственными средствами на полигон ТБО (по данным администрации СП Краснослудское ближайший полигон ТБО расположен в 35 км в близи населенного пункта Полазна.

Для организации сбора бытовых отходов с территории предусмотрена организация специально оборудованных площадок с оснащением контейнерами. По графику 2-3 раза в неделю мусор собирается рейсовой спецмашиной, и вывозится на полигон ТБО. Крупногабаритные бытовые отходы складируются на специальной площадке с последующим организованным вывозом.

**Приложение.1**

# ОСНОВНЫЕ ТЕХНИКО–ЭКОНОМИЧЕСКИЕ ПОКАЗАТЕЛИ

| № п/п | Показатели | Единица измерения | Современное состояние на 2017 г. | Проектное значение |
|---|---|---|---|---|
| 1 | Территория | | | |
| 1.1 | Площадь проектируемой территории - всего | га | 140,61 | 140,61 |
| | Площадь территории общего пользования (улицы, дороги, проезды) | га | не установлена | 26,94 |
| | Площадь территории в границах элементов планировочной структуры (кварталы) | га | не установлена | 121,26 |
| | Количество сформированных элементов планировочной структуры (кварталов) | шт | не установлены | 32 |
| | В том числе территории: | | | |
| | Зона жилой застройки Ж-1 | га | 81,00 | 81,00 |
| | из них: | | | |
| | Застроенная территория | га | 108,44 | 108,44 |
| | Незастроенная территория | га | 12,83 | 12,83 |
| 1.2 | Из общей площади проектируемой территории участки открытых автостоянок для временного хранения индивидуального автотранспорта | га | не требуются | не требуются |
| 1.3 | Коэффициент жилой застройки Ж-1 | % | 86 | 86 |
| 2 | Население | | | |
| 2.1 | Численность населения | чел. | 1027 | 1027 |
| 2.2 | Плотность населения | чел./га | 8 | 8 |
| 3 | Жилищный фонд | | | |
| 3.1 | Общая площадь жилых домов, в том числе: | м2 | 25130 | 25130 |
| 3.2 | Средняя этажность застройки | этаж | 1-2 | 1-2 |
| 4 | Объекты социального и культурно-бытового обслуживания населения | | | |
| 4.1 | Учреждения образования | | | |
| 4.1.1 | Детские дошкольные учреждения | место | не предусматривается | не предусматривается |
| 4.1.2 | Общеобразовательные школы | место | не предусматривается | не предусматривается |
| 4.2 | Учреждения здравоохранения, социального обеспечения | | | |
| 4.2.1 | | | | не предусматривается |
| 4.3 | Спортивные и физкультурно-оздоровительные сооружения | | | |
| 4.3.1 | | | | не предусматривается |
| 4.4 | Учреждения культуры и искусства | | | |
| 4.4.1 | | | | не предусматривается |
| 4.5 | Предприятия торговли, общественного питания и бытового обслуживания | | | |
| 4.5.1 | Магазины, в том числе: | кв. м торговой площади | 80 | 80 |
| 4.6 | Организации и учреждения управления, проектные организации, кредитно-финансовые учреждения и предприятия связи | | | |
| 4.6.1 | | | | не предусматривается |
| 4.7 | Учреждения жилищно-коммунального хозяйства | | | |
| 4.7.1 | | | | не предусматривается |

| № п/п | Показатели | Единица измере-ния | Современное состояние на 2017 г. | Проектное значение |
|---|---|---|---|---|
| 5 | Транспортная инфраструктура | | | |
| 5.1 | Протяженность улично-дорожной сети - всего | | | |
| | В том числе: | | | |
| 5.1.1 | Улицы местного значения:<br>Улицы в жилой застройке | км | 13,1 | 13,1 |
| 6 | Инженерное оборудование и благоустройство территории | | | |
| 6.1 | Водопотребление | $м^3$/сут | не установле-но | не предусматрива-ется |
| 6.1.1 | Количество артезианских скважин | шт | не установле-но | не предусматрива-ется |
| 6.1.2 | Количество водонапорных башен | шт | 1 | 1 |
| 6.1.4 | Прокладка сети водопровода | км | не установле-но | не предусматрива-ется |
| 6.1.5 | Прокладка сети водоотведения | км | не установле-но | не предусматрива-ется |
| 6.3 | Электропотребление | кВт | не установле-но | не предусматрива-ется |
| 6.3.1 | Строительство трансформаторной подстанции | шт | | не предусматрива-ется |
| 6.3.2 | Протяженность сетей 0,4кВ СИП | км | | не предусматрива-ется |
| 6.4 | Расход газа | м3/час | не установле-но | не предусматрива-ется |
| 6.5 | Количество твердых бытовых отходов | т./год | не установле-но | не предусматрива-ется |

**Приложение.2**

# ВЕДОМОСТЬ ОБРАЗУЕМЫХ ЭЛЕМЕНТОВ ПЛАНИРОВОЧНОЙ СТРУКТУРЫ, ВЕДОМОСТЬ КООРДИНАТ КРАСНЫХ ЛИНИЙ.

| Обозначение характерных точек границ | Координаты, м | |
|---|---|---|
| | X | Y |
| 1 | 2 | 3 |
| **Квартал № 1** | | |
| 1 | 538727,59 | 2241124,31 |
| 2 | 538731,93 | 2241145,38 |
| 3 | 538731,56 | 2241145,46 |
| 4 | 538733,26 | 2241152,97 |
| 5 | 538737,93 | 2241171,32 |
| 6 | 538742,88 | 2241213,37 |
| 7 | 538749,92 | 2241264,60 |
| 8 | 538755,31 | 2241330,64 |
| 9 | 538707,47 | 2241329,89 |
| 10 | 538688,36 | 2241223,87 |
| 11 | 538689,46 | 2241223,59 |
| 12 | 538677,40 | 2241156,69 |
| 13 | 538677,36 | 2241156,44 |
| 14 | 538674,00 | 2241137,00 |
| 15 | 538672,05 | 2241123,12 |
| 16 | 538725,75 | 2241124,46 |
| 17 | 538725,77 | 2241124,46 |
| 1 | 538727,59 | 2241124,31 |
| **Квартал № 2** | | |
| 18 | 538826,16 | 2241380,26 |
| 19 | 538828,63 | 2241389,83 |
| 20 | 538811,21 | 2241393,83 |
| 21 | 538813,93 | 2241404,32 |
| 22 | 538784,22 | 2241416,27 |
| 23 | 538780,15 | 2241417,91 |
| 24 | 538778,94 | 2241417,26 |
| 25 | 538768,63 | 2241414,32 |
| 26 | 538757,75 | 2241414,32 |
| 27 | 538738,34 | 2241421,54 |
| 28 | 538729,77 | 2241425,54 |
| 29 | 538719,72 | 2241426,73 |
| 30 | 538709,36 | 2241427,95 |
| 31 | 538682,52 | 2241406,16 |
| 32 | 538679,38 | 2241410,08 |
| 33 | 538709,73 | 2241434,86 |
| 34 | 538677,36 | 2241448,10 |
| 35 | 538669,14 | 2241455,02 |
| 36 | 538640,37 | 2241460,40 |
| 37 | 538636,43 | 2241460,87 |
| 38 | 538599,28 | 2241467,27 |
| 39 | 538557,35 | 2241477,10 |
| 40 | 538554,13 | 2241477,86 |

| | | |
|---|---|---|
| 41 | 538511,63 | 2241483,95 |
| 42 | 538500,31 | 2241484,22 |
| 43 | 538479,44 | 2241481,16 |
| 44 | 538472,35 | 2241481,59 |
| 45 | 538472,48 | 2241459,44 |
| 46 | 538485,36 | 2241439,04 |
| 47 | 538496,74 | 2241396,55 |
| 48 | 538503,86 | 2241325,35 |
| 49 | 538552,26 | 2241338,86 |
| 50 | 538571,42 | 2241342,25 |
| 51 | 538581,77 | 2241342,88 |
| 52 | 538614,86 | 2241339,79 |
| 53 | 538640,12 | 2241337,12 |
| 54 | 538660,04 | 2241337,59 |
| 55 | 538685,68 | 2241340,24 |
| 56 | 538717,18 | 2241343,85 |
| 57 | 538749,27 | 2241348,91 |
| 58 | 538752,50 | 2241351,61 |
| 59 | 538766,40 | 2241354,02 |
| 60 | 538782,15 | 2241362,44 |
| 18 | 538826,16 | 2241380,26 |
| **Квартал № 3** | | |
| 61 | 538435,21 | 2240658,64 |
| 62 | 538435,21 | 2240668,96 |
| 63 | 538436,04 | 2240681,74 |
| 64 | 538443,40 | 2240711,13 |
| 65 | 538444,36 | 2240719,17 |
| 66 | 538442,76 | 2240731,97 |
| 67 | 538440,71 | 2240766,47 |
| 68 | 538441,14 | 2240773,17 |
| 69 | 538454,45 | 2240817,74 |
| 70 | 538463,48 | 2240841,10 |
| 71 | 538479,96 | 2240877,91 |
| 72 | 538501,51 | 2240945,70 |
| 73 | 538509,76 | 2240969,84 |
| 74 | 538520,98 | 2240996,51 |
| 75 | 538514,85 | 2241005,36 |
| 76 | 538535,04 | 2241021,04 |
| 77 | 538546,45 | 2241030,82 |
| 78 | 538560,32 | 2241046,30 |
| 79 | 538562,95 | 2241051,13 |
| 80 | 538569,29 | 2241062,81 |
| 81 | 538574,38 | 2241078,09 |
| 82 | 538575,08 | 2241085,98 |
| 83 | 538569,49 | 2241100,35 |
| 84 | 538574,74 | 2241099,18 |
| 85 | 538584,84 | 2241098,26 |
| 86 | 538595,84 | 2241100,09 |
| 87 | 538601,66 | 2241102,58 |
| 88 | 538606,55 | 2241104,68 |
| 89 | 538619,39 | 2241106,51 |
| 90 | 538637,31 | 2241107,85 |
| 91 | 538657,12 | 2241109,33 |

| | | |
|---|---|---|
| 92 | 538657,55 | 2241109,36 |
| 93 | 538676,87 | 2241216,50 |
| 94 | 538673,64 | 2241217,38 |
| 95 | 538673,99 | 2241219,93 |
| 96 | 538675,23 | 2241227,22 |
| 97 | 538678,64 | 2241226,35 |
| 98 | 538698,02 | 2241333,84 |
| 99 | 538643,89 | 2241331,66 |
| 100 | 538611,60 | 2241336,09 |
| 101 | 538584,36 | 2241338,73 |
| 102 | 538495,68 | 2241313,69 |
| 103 | 538464,59 | 2241265,79 |
| 104 | 538467,91 | 2241263,18 |
| 105 | 538503,07 | 2241235,45 |
| 106 | 538535,71 | 2241212,33 |
| 107 | 538538,00 | 2241208,59 |
| 108 | 538568,45 | 2241158,90 |
| 109 | 538541,47 | 2241141,66 |
| 110 | 538540,19 | 2241141,20 |
| 111 | 538532,85 | 2241155,12 |
| 112 | 538528,84 | 2241162,73 |
| 113 | 538521,68 | 2241182,17 |
| 114 | 538519,17 | 2241188,97 |
| 115 | 538494,61 | 2241232,05 |
| 116 | 538466,38 | 2241260,74 |
| 117 | 538464,49 | 2241261,97 |
| 118 | 538379,21 | 2241130,58 |
| 119 | 538222,98 | 2240972,87 |
| 120 | 538121,34 | 2240931,81 |
| 121 | 538069,57 | 2240916,29 |
| 122 | 537982,30 | 2240881,04 |
| 123 | 537893,69 | 2240856,67 |
| 124 | 537885,78 | 2240852,66 |
| 125 | 537857,78 | 2240836,04 |
| 126 | 537795,14 | 2240799,03 |
| 127 | 537742,73 | 2240768,07 |
| 128 | 537741,29 | 2240771,76 |
| 129 | 537663,23 | 2240740,60 |
| 130 | 537613,94 | 2240719,37 |
| 131 | 537610,22 | 2240710,88 |
| 132 | 537614,10 | 2240699,97 |
| 133 | 537636,55 | 2240701,98 |
| 134 | 537656,82 | 2240696,66 |
| 135 | 537657,68 | 2240696,67 |
| 136 | 537675,97 | 2240692,75 |
| 137 | 537705,86 | 2240687,28 |
| 138 | 537786,10 | 2240671,10 |
| 139 | 537787,38 | 2240667,35 |
| 140 | 537795,24 | 2240665,77 |
| 141 | 537803,72 | 2240646,93 |
| 142 | 537809,88 | 2240633,26 |
| 143 | 537810,42 | 2240632,05 |
| 144 | 537824,17 | 2240601,50 |

| | | |
|---|---|---|
| 145 | 537831,94 | 2240607,58 |
| 146 | 537833,64 | 2240608,87 |
| 147 | 537839,32 | 2240613,18 |
| 148 | 537844,09 | 2240616,09 |
| 149 | 537880,46 | 2240638,28 |
| 150 | 537879,03 | 2240641,13 |
| 151 | 537881,79 | 2240642,66 |
| 152 | 537883,05 | 2240640,13 |
| 153 | 537913,64 | 2240663,04 |
| 154 | 537935,79 | 2240671,88 |
| 155 | 537951,64 | 2240678,21 |
| 156 | 537969,51 | 2240680,10 |
| 157 | 538001,59 | 2240683,49 |
| 158 | 538016,68 | 2240692,31 |
| 159 | 538040,92 | 2240705,49 |
| 160 | 538066,89 | 2240708,93 |
| 161 | 538083,47 | 2240699,83 |
| 162 | 538099,19 | 2240669,02 |
| 163 | 538112,85 | 2240655,97 |
| 164 | 538115,58 | 2240651,42 |
| 165 | 538124,78 | 2240657,87 |
| 166 | 538233,74 | 2240696,67 |
| 167 | 538301,73 | 2240664,10 |
| 168 | 538358,55 | 2240638,91 |
| 169 | 538384,22 | 2240629,10 |
| 170 | 538404,58 | 2240630,38 |
| 171 | 538426,01 | 2240639,79 |
| 172 | 538430,50 | 2240644,47 |
| 61 | 538435,21 | 2240658,64 |
| **Квартал № 4** | | |
| 173 | 538294,04 | 2241068,76 |
| 174 | 538383,19 | 2241158,75 |
| 175 | 538496,09 | 2241332,69 |
| 176 | 538489,83 | 2241395,29 |
| 177 | 538478,87 | 2241436,20 |
| 178 | 538475,56 | 2241441,44 |
| 179 | 538460,53 | 2241443,44 |
| 180 | 538428,04 | 2241405,23 |
| 181 | 538316,67 | 2241206,61 |
| 182 | 538254,72 | 2241126,79 |
| 183 | 538015,32 | 2241048,95 |
| 184 | 538027,26 | 2240989,07 |
| 185 | 538023,26 | 2240970,93 |
| 186 | 538033,81 | 2240918,02 |
| 187 | 538228,10 | 2240996,51 |
| 188 | 538274,84 | 2241043,69 |
| 173 | 538294,04 | 2241068,76 |
| **Квартал № 5** | | |
| 189 | 538325,77 | 2241251,45 |
| 190 | 538418,04 | 2241416,03 |
| 191 | 538267,28 | 2241472,98 |
| 192 | 538221,04 | 2241563,33 |
| 193 | 538186,09 | 2241596,70 |

| | | |
|---|---|---|
| 194 | 538120,75 | 2241597,44 |
| 195 | 538161,54 | 2241477,73 |
| 196 | 538222,15 | 2241321,70 |
| 189 | 538325,77 | 2241251,45 |
| **Квартал № 6** | | |
| 197 | 538436,86 | 2241449,58 |
| 198 | 538448,14 | 2241469,70 |
| 199 | 538374,30 | 2241501,29 |
| 200 | 538288,27 | 2241537,42 |
| 201 | 538241,21 | 2241557,90 |
| 202 | 538235,24 | 2241546,56 |
| 203 | 538268,82 | 2241480,95 |
| 204 | 538377,86 | 2241439,76 |
| 197 | 538436,86 | 2241449,58 |
| **Квартал № 7** | | |
| 205 | 538450,11 | 2241473,21 |
| 206 | 538458,76 | 2241488,65 |
| 207 | 538457,68 | 2241489,32 |
| 208 | 538431,75 | 2241500,45 |
| 209 | 538412,77 | 2241507,13 |
| 210 | 538353,43 | 2241534,63 |
| 211 | 538303,94 | 2241558,43 |
| 212 | 538251,13 | 2241581,87 |
| 213 | 538243,27 | 2241583,96 |
| 214 | 538228,27 | 2241586,94 |
| 215 | 538219,50 | 2241589,43 |
| 216 | 538202,47 | 2241596,17 |
| 217 | 538200,16 | 2241598,05 |
| 218 | 538198,07 | 2241592,23 |
| 219 | 538219,50 | 2241571,71 |
| 220 | 538289,84 | 2241541,10 |
| 221 | 538375,86 | 2241504,97 |
| 205 | 538450,11 | 2241473,21 |
| **Квартал № 8** | | |
| 222 | 538246,30 | 2241138,78 |
| 223 | 538304,97 | 2241214,37 |
| 224 | 538320,86 | 2241242,70 |
| 225 | 538233,35 | 2241302,02 |
| 226 | 538196,41 | 2241302,97 |
| 227 | 537963,30 | 2241215,51 |
| 228 | 537991,84 | 2241133,39 |
| 229 | 538011,57 | 2241062,45 |
| 222 | 538246,30 | 2241138,78 |
| **Квартал № 9** | | |
| 230 | 538212,24 | 2241319,59 |
| 231 | 538149,01 | 2241482,35 |
| 232 | 537926,60 | 2241394,95 |
| 233 | 537927,02 | 2241393,70 |
| 234 | 537930,92 | 2241382,15 |
| 235 | 537932,57 | 2241377,26 |
| 236 | 537927,93 | 2241375,41 |
| 237 | 537927,37 | 2241375,19 |
| 238 | 537951,70 | 2241314,58 |

| | | |
|---|---|---|
| 239 | 537957,14 | 2241306,14 |
| 240 | 537974,90 | 2241255,18 |
| 241 | 537981,93 | 2241239,97 |
| 242 | 537983,34 | 2241236,91 |
| 243 | 538095,78 | 2241279,10 |
| 244 | 538096,84 | 2241276,29 |
| 230 | 538212,24 | 2241319,59 |
| **Квартал № 10** | | |
| 245 | 538146,12 | 2241491,96 |
| 246 | 538112,72 | 2241590,00 |
| 247 | 537980,73 | 2241598,64 |
| 248 | 537960,52 | 2241596,52 |
| 249 | 537816,11 | 2241545,96 |
| 250 | 537826,82 | 2241520,76 |
| 251 | 537835,78 | 2241511,96 |
| 252 | 537861,59 | 2241457,92 |
| 253 | 537864,60 | 2241451,49 |
| 254 | 537882,65 | 2241409,45 |
| 255 | 537890,85 | 2241391,65 |
| 245 | 538146,12 | 2241491,96 |
| **Квартал № 11** | | |
| 256 | 538186,87 | 2241601,69 |
| 257 | 538126,25 | 2241624,63 |
| 258 | 538107,29 | 2241631,81 |
| 259 | 538074,05 | 2241644,25 |
| 260 | 538073,16 | 2241640,88 |
| 261 | 538037,80 | 2241654,49 |
| 262 | 538010,05 | 2241665,51 |
| 263 | 537992,80 | 2241672,36 |
| 264 | 537995,82 | 2241677,08 |
| 265 | 537983,56 | 2241681,94 |
| 266 | 537980,46 | 2241677,25 |
| 267 | 537946,15 | 2241625,24 |
| 268 | 537945,68 | 2241624,52 |
| 269 | 537945,91 | 2241624,25 |
| 270 | 537959,19 | 2241608,45 |
| 271 | 537980,49 | 2241610,68 |
| 272 | 538103,28 | 2241602,64 |
| 256 | 538186,87 | 2241601,69 |
| **Квартал № 12** | | |
| 273 | 537950,44 | 2241606,53 |
| 274 | 537944,22 | 2241617,33 |
| 275 | 537936,15 | 2241631,31 |
| 276 | 537940,58 | 2241675,94 |
| 277 | 537942,33 | 2241693,61 |
| 278 | 537889,22 | 2241717,20 |
| 279 | 537881,64 | 2241715,48 |
| 280 | 537879,78 | 2241715,48 |
| 281 | 537764,18 | 2241673,13 |
| 282 | 537810,99 | 2241557,70 |
| 273 | 537950,44 | 2241606,53 |
| **Квартал № 13** | | |
| 283 | 537862,71 | 2241716,68 |

| | | |
|---|---|---|
| 284 | 537863,37 | 2241717,56 |
| 285 | 537863,37 | 2241721,40 |
| 286 | 537862,19 | 2241724,65 |
| 287 | 537855,10 | 2241726,42 |
| 288 | 537850,08 | 2241734,69 |
| 289 | 537846,08 | 2241737,68 |
| 290 | 537807,10 | 2241760,84 |
| 291 | 537801,49 | 2241758,08 |
| 292 | 537763,63 | 2241745,04 |
| 293 | 537724,41 | 2241731,82 |
| 294 | 537715,71 | 2241726,34 |
| 295 | 537710,25 | 2241722,91 |
| 296 | 537617,52 | 2241670,58 |
| 297 | 537614,95 | 2241666,96 |
| 298 | 537596,95 | 2241641,65 |
| 299 | 537561,73 | 2241660,91 |
| 300 | 537549,06 | 2241637,52 |
| 301 | 537586,41 | 2241618,17 |
| 302 | 537726,45 | 2241671,55 |
| 303 | 537769,37 | 2241682,49 |
| 283 | 537862,71 | 2241716,68 |
| **Квартал № 14** | | |
| 304 | 537977,50 | 2240895,27 |
| 305 | 538022,48 | 2240913,45 |
| 306 | 538011,00 | 2240971,05 |
| 307 | 538015,00 | 2240989,20 |
| 308 | 538003,65 | 2241046,13 |
| 309 | 537854,07 | 2240999,74 |
| 310 | 537830,24 | 2240988,60 |
| 311 | 537779,64 | 2240953,73 |
| 312 | 537774,45 | 2240949,03 |
| 313 | 537697,15 | 2240891,43 |
| 314 | 537718,50 | 2240826,12 |
| 315 | 537721,71 | 2240812,95 |
| 316 | 537733,41 | 2240785,17 |
| 317 | 537741,62 | 2240778,38 |
| 318 | 537804,87 | 2240813,86 |
| 319 | 537842,18 | 2240840,14 |
| 320 | 537840,20 | 2240843,64 |
| 321 | 537886,51 | 2240870,41 |
| 304 | 537977,50 | 2240895,27 |
| **Квартал № 15** | | |
| 322 | 537999,90 | 2241059,63 |
| 323 | 537980,38 | 2241129,81 |
| 324 | 537952,20 | 2241210,90 |
| 325 | 537750,38 | 2241135,19 |
| 326 | 537669,92 | 2241087,99 |
| 327 | 537708,23 | 2241037,53 |
| 328 | 537770,51 | 2240964,44 |
| 329 | 537823,26 | 2241000,79 |
| 330 | 537849,01 | 2241012,83 |
| 322 | 537999,90 | 2241059,63 |
| **Квартал № 16** | | |

| | | |
|---|---|---|
| 331 | 537932,98 | 2241215,44 |
| 332 | 537873,71 | 2241373,81 |
| 333 | 537628,87 | 2241282,46 |
| 334 | 537566,55 | 2241226,37 |
| 335 | 537665,49 | 2241098,15 |
| 336 | 537745,63 | 2241145,16 |
| 331 | 537932,98 | 2241215,44 |
| **Квартал № 17** | | |
| 337 | 537881,34 | 2241388,39 |
| 338 | 537873,51 | 2241405,39 |
| 339 | 537855,47 | 2241447,40 |
| 340 | 537852,50 | 2241453,75 |
| 341 | 537827,52 | 2241506,06 |
| 342 | 537818,39 | 2241515,02 |
| 343 | 537808,14 | 2241539,15 |
| 344 | 537564,92 | 2241449,63 |
| 345 | 537556,40 | 2241466,88 |
| 346 | 537540,03 | 2241461,27 |
| 347 | 537531,87 | 2241473,86 |
| 348 | 537550,09 | 2241485,16 |
| 349 | 537562,72 | 2241464,80 |
| 350 | 537802,13 | 2241552,93 |
| 351 | 537754,82 | 2241669,59 |
| 352 | 537590,02 | 2241606,71 |
| 353 | 537586,48 | 2241611,38 |
| 354 | 537550,66 | 2241629,93 |
| 355 | 537535,89 | 2241639,04 |
| 356 | 537551,95 | 2241666,25 |
| 357 | 537522,19 | 2241674,67 |
| 358 | 537490,79 | 2241693,59 |
| 359 | 537505,37 | 2241733,38 |
| 360 | 537477,95 | 2241746,85 |
| 361 | 537472,22 | 2241749,72 |
| 362 | 537448,93 | 2241761,16 |
| 363 | 537438,57 | 2241766,47 |
| 364 | 537431,92 | 2241755,19 |
| 365 | 537419,72 | 2241734,51 |
| 366 | 537417,14 | 2241730,13 |
| 367 | 537406,90 | 2241714,24 |
| 368 | 537393,91 | 2241694,07 |
| 369 | 537380,91 | 2241673,89 |
| 370 | 537376,59 | 2241667,19 |
| 371 | 537368,25 | 2241653,27 |
| 372 | 537362,06 | 2241642,95 |
| 373 | 537355,91 | 2241632,69 |
| 374 | 537344,78 | 2241614,12 |
| 375 | 537343,12 | 2241611,21 |
| 376 | 537330,72 | 2241589,50 |
| 377 | 537342,95 | 2241582,06 |
| 378 | 537356,42 | 2241580,32 |
| 379 | 537352,32 | 2241561,35 |
| 380 | 537351,79 | 2241560,52 |
| 381 | 537337,64 | 2241579,83 |

| | | |
|---|---|---|
| 382 | 537327,15 | 2241579,52 |
| 383 | 537326,55 | 2241579,46 |
| 384 | 537337,16 | 2241491,81 |
| 385 | 537338,62 | 2241475,19 |
| 386 | 537343,79 | 2241460,59 |
| 387 | 537364,18 | 2241431,72 |
| 388 | 537394,53 | 2241377,02 |
| 389 | 537420,90 | 2241348,77 |
| 390 | 537479,06 | 2241310,78 |
| 391 | 537496,50 | 2241334,86 |
| 392 | 537509,53 | 2241337,50 |
| 393 | 537486,30 | 2241305,43 |
| 394 | 537512,36 | 2241283,12 |
| 395 | 537558,44 | 2241232,21 |
| 396 | 537583,49 | 2241253,76 |
| 397 | 537582,20 | 2241255,25 |
| 717 | 537607,29 | 2241276,70 |
| 718 | 537606,75 | 2241277,35 |
| 398 | 537623,06 | 2241292,04 |
| 337 | 537881,34 | 2241388,39 |
| **Квартал № 18** | | |
| 399 | 537765,35 | 2240959,71 |
| 400 | 537702,78 | 2241033,14 |
| 401 | 537662,40 | 2241086,32 |
| 402 | 537601,44 | 2241039,50 |
| 403 | 537638,19 | 2240986,69 |
| 404 | 537661,06 | 2240934,96 |
| 405 | 537685,28 | 2240900,04 |
| 399 | 537765,35 | 2240959,71 |
| **Квартал № 19** | | |
| 406 | 537632,72 | 2241074,87 |
| 407 | 537631,28 | 2241076,91 |
| 408 | 537630,39 | 2241078,13 |
| 409 | 537655,79 | 2241097,63 |
| 410 | 537605,15 | 2241163,25 |
| 411 | 537603,57 | 2241162,03 |
| 412 | 537559,58 | 2241219,03 |
| 413 | 537506,77 | 2241277,37 |
| 414 | 537478,54 | 2241301,54 |
| 415 | 537432,96 | 2241238,61 |
| 416 | 537432,43 | 2241232,39 |
| 417 | 537469,25 | 2241199,85 |
| 418 | 537529,85 | 2241155,00 |
| 419 | 537608,36 | 2241056,16 |
| 406 | 537632,72 | 2241074,87 |
| **Квартал № 20** | | |
| 420 | 537704,19 | 2240767,49 |
| 421 | 537730,36 | 2240776,96 |
| 422 | 537718,44 | 2240805,26 |
| 423 | 537713,69 | 2240824,75 |
| 424 | 537697,99 | 2240872,77 |
| 425 | 537684,70 | 2240875,76 |
| 426 | 537679,54 | 2240871,98 |

| | | |
|---|---|---|
| 427 | 537642,45 | 2240848,17 |
| 428 | 537612,75 | 2240830,94 |
| 429 | 537548,79 | 2240810,76 |
| 430 | 537520,24 | 2240783,17 |
| 431 | 537538,89 | 2240747,17 |
| 432 | 537555,30 | 2240731,39 |
| 433 | 537680,20 | 2240758,80 |
| 434 | 537688,94 | 2240761,97 |
| 420 | 537704,19 | 2240767,49 |
| **Квартал № 21** | | |
| 435 | 537671,62 | 2240883,53 |
| 436 | 537684,51 | 2240892,97 |
| 437 | 537682,70 | 2240894,99 |
| 438 | 537656,68 | 2240932,50 |
| 439 | 537633,81 | 2240984,23 |
| 440 | 537597,81 | 2241035,96 |
| 441 | 537577,61 | 2241019,25 |
| 442 | 537575,18 | 2241000,65 |
| 443 | 537584,42 | 2240986,00 |
| 444 | 537590,30 | 2240981,53 |
| 445 | 537617,31 | 2240992,25 |
| 446 | 537627,35 | 2240976,13 |
| 447 | 537639,82 | 2240943,59 |
| 448 | 537651,93 | 2240920,95 |
| 449 | 537653,11 | 2240918,93 |
| 450 | 537663,81 | 2240900,50 |
| 451 | 537663,08 | 2240899,97 |
| 452 | 537659,82 | 2240897,60 |
| 453 | 537648,71 | 2240908,71 |
| 454 | 537606,53 | 2240878,25 |
| 455 | 537597,84 | 2240872,37 |
| 456 | 537594,59 | 2240870,17 |
| 457 | 537609,65 | 2240845,33 |
| 458 | 537635,16 | 2240860,12 |
| 435 | 537671,62 | 2240883,53 |
| **Квартал № 22** | | |
| 459 | 537571,13 | 2241023,63 |
| 460 | 537571,98 | 2241030,16 |
| 461 | 537596,38 | 2241050,34 |
| 462 | 537523,14 | 2241142,55 |
| 463 | 537491,08 | 2241166,27 |
| 464 | 537456,58 | 2241120,87 |
| 465 | 537545,72 | 2241007,56 |
| 459 | 537571,13 | 2241023,63 |
| **Квартал № 23** | | |
| 466 | 537602,15 | 2240842,28 |
| 467 | 537584,84 | 2240870,82 |
| 468 | 537588,50 | 2240873,29 |
| 469 | 537582,39 | 2240887,17 |
| 470 | 537568,91 | 2240900,52 |
| 471 | 537562,83 | 2240921,32 |
| 472 | 537556,28 | 2240933,93 |
| 473 | 537524,72 | 2240918,03 |

| | | |
|---|---|---|
| 474 | 537499,31 | 2240907,59 |
| 475 | 537473,13 | 2240897,34 |
| 476 | 537451,88 | 2240890,89 |
| 477 | 537443,24 | 2240888,78 |
| 478 | 537423,75 | 2240882,51 |
| 479 | 537405,05 | 2240881,72 |
| 480 | 537404,53 | 2240885,33 |
| 481 | 537394,75 | 2240884,48 |
| 482 | 537380,68 | 2240881,65 |
| 483 | 537356,11 | 2240876,03 |
| 484 | 537355,49 | 2240859,52 |
| 485 | 537385,67 | 2240844,73 |
| 486 | 537418,89 | 2240833,29 |
| 487 | 537476,96 | 2240831,62 |
| 488 | 537489,02 | 2240829,87 |
| 489 | 537499,79 | 2240830,06 |
| 490 | 537509,86 | 2240831,54 |
| 491 | 537570,61 | 2240832,33 |
| 466 | 537602,15 | 2240842,28 |
| **Квартал № 24** | | |
| 492 | 537538,62 | 2240932,71 |
| 493 | 537552,34 | 2240939,78 |
| 494 | 537556,16 | 2240952,88 |
| 495 | 537524,71 | 2241018,09 |
| 496 | 537520,58 | 2241023,34 |
| 497 | 537464,74 | 2240989,51 |
| 498 | 537400,39 | 2240951,59 |
| 499 | 537392,55 | 2240949,74 |
| 500 | 537342,15 | 2240917,45 |
| 501 | 537351,79 | 2240899,53 |
| 502 | 537356,75 | 2240883,36 |
| 503 | 537379,21 | 2240888,49 |
| 504 | 537393,75 | 2240891,42 |
| 505 | 537410,52 | 2240892,88 |
| 506 | 537411,08 | 2240888,98 |
| 507 | 537422,51 | 2240889,46 |
| 508 | 537441,34 | 2240895,52 |
| 509 | 537450,03 | 2240897,64 |
| 510 | 537470,83 | 2240903,96 |
| 511 | 537496,70 | 2240914,09 |
| 512 | 537506,30 | 2240917,82 |
| 513 | 537521,81 | 2240924,40 |
| 492 | 537538,62 | 2240932,71 |
| **Квартал № 25** | | |
| 514 | 537460,12 | 2240997,24 |
| 515 | 537514,98 | 2241030,47 |
| 516 | 537445,85 | 2241118,33 |
| 517 | 537485,46 | 2241170,44 |
| 518 | 537441,45 | 2241203,00 |
| 519 | 537438,83 | 2241200,04 |
| 520 | 537423,84 | 2241213,29 |
| 521 | 537427,78 | 2241231,82 |
| 522 | 537414,77 | 2241238,64 |

| | | |
|---|---|---|
| 523 | 537407,79 | 2241241,28 |
| 524 | 537393,01 | 2241246,88 |
| 525 | 537377,51 | 2241252,77 |
| 526 | 537366,79 | 2241252,00 |
| 527 | 537359,77 | 2241243,79 |
| 528 | 537343,06 | 2241245,77 |
| 529 | 537312,25 | 2241249,96 |
| 530 | 537289,53 | 2241255,75 |
| 531 | 537198,48 | 2241263,27 |
| 532 | 537196,88 | 2241243,82 |
| 533 | 537221,87 | 2241232,14 |
| 534 | 537229,09 | 2241226,80 |
| 535 | 537237,14 | 2241213,01 |
| 536 | 537238,41 | 2241210,13 |
| 537 | 537202,89 | 2241175,41 |
| 538 | 537190,55 | 2241157,74 |
| 539 | 537188,22 | 2241160,18 |
| 540 | 537197,17 | 2241181,01 |
| 541 | 537196,94 | 2241181,10 |
| 542 | 537164,00 | 2241191,48 |
| 543 | 537109,30 | 2241237,59 |
| 544 | 537099,63 | 2241222,31 |
| 545 | 537148,90 | 2241179,07 |
| 546 | 537146,29 | 2241168,86 |
| 547 | 537140,14 | 2241164,37 |
| 548 | 537131,94 | 2241162,38 |
| 549 | 537117,58 | 2241167,14 |
| 550 | 537105,91 | 2241181,55 |
| 551 | 537091,30 | 2241193,45 |
| 552 | 537086,47 | 2241200,80 |
| 553 | 537085,95 | 2241199,97 |
| 554 | 537100,45 | 2241173,14 |
| 555 | 537113,61 | 2241165,49 |
| 556 | 537180,26 | 2241086,27 |
| 557 | 537185,20 | 2241082,59 |
| 558 | 537189,01 | 2241079,33 |
| 559 | 537177,08 | 2241065,94 |
| 560 | 537182,40 | 2241061,34 |
| 561 | 537155,79 | 2241026,44 |
| 562 | 537176,90 | 2241005,71 |
| 563 | 537189,04 | 2240993,79 |
| 564 | 537205,01 | 2240981,31 |
| 565 | 537241,02 | 2240953,20 |
| 566 | 537251,71 | 2240893,62 |
| 567 | 537257,18 | 2240893,18 |
| 568 | 537268,47 | 2240891,54 |
| 569 | 537293,44 | 2240882,84 |
| 570 | 537304,33 | 2240878,76 |
| 571 | 537314,42 | 2240878,10 |
| 572 | 537348,61 | 2240862,89 |
| 573 | 537349,38 | 2240883,53 |
| 574 | 537345,30 | 2240896,82 |
| 575 | 537331,95 | 2240921,63 |

| | | |
|---|---|---|
| 576 | 537314,10 | 2240950,01 |
| 577 | 537293,65 | 2240982,14 |
| 578 | 537291,97 | 2240981,07 |
| 579 | 537240,60 | 2241061,79 |
| 580 | 537285,98 | 2241120,84 |
| 581 | 537314,25 | 2241087,96 |
| 582 | 537328,69 | 2241108,80 |
| 583 | 537355,19 | 2241122,68 |
| 584 | 537363,47 | 2241114,98 |
| 585 | 537345,14 | 2241108,00 |
| 586 | 537344,42 | 2241082,85 |
| 587 | 537413,94 | 2240970,02 |
| 514 | 537460,12 | 2240997,24 |
| **Квартал № 26** | | |
| 588 | 537382,42 | 2241009,75 |
| 589 | 537354,92 | 2241054,37 |
| 590 | 537343,01 | 2241047,02 |
| 591 | 537370,44 | 2241002,49 |
| 588 | 537382,42 | 2241009,75 |
| **Квартал № 27** | | |
| 592 | 537392,34 | 2240955,52 |
| 593 | 537328,51 | 2241059,11 |
| 594 | 537294,21 | 2241099,00 |
| 595 | 537280,25 | 2241098,61 |
| 596 | 537256,79 | 2241068,09 |
| 597 | 537255,49 | 2241055,14 |
| 598 | 537299,56 | 2240985,90 |
| 599 | 537297,87 | 2240984,83 |
| 600 | 537318,29 | 2240952,74 |
| 601 | 537338,31 | 2240920,91 |
| 592 | 537392,34 | 2240955,52 |
| **Квартал № 28** | | |
| 602 | 537288,80 | 2241265,72 |
| 603 | 537296,95 | 2241279,82 |
| 604 | 537278,20 | 2241290,65 |
| 605 | 537241,59 | 2241311,81 |
| 606 | 537236,95 | 2241314,79 |
| 607 | 537234,07 | 2241316,64 |
| 608 | 537216,63 | 2241327,83 |
| 609 | 537198,16 | 2241338,10 |
| 610 | 537178,33 | 2241348,97 |
| 611 | 537153,99 | 2241309,68 |
| 612 | 537135,61 | 2241280,01 |
| 613 | 537145,31 | 2241278,76 |
| 614 | 537205,87 | 2241272,71 |
| 602 | 537288,80 | 2241265,72 |
| **Квартал № 29** | | |
| 615 | 537504,10 | 2240711,28 |
| 616 | 537503,65 | 2240715,53 |
| 617 | 537503,45 | 2240717,42 |
| 618 | 537502,93 | 2240722,33 |
| 619 | 537532,78 | 2240729,02 |
| 620 | 537535,22 | 2240729,57 |

| | | |
|---|---|---|
| 621 | 537525,10 | 2240746,47 |
| 622 | 537508,93 | 2240769,44 |
| 623 | 537504,54 | 2240775,68 |
| 624 | 537499,19 | 2240819,41 |
| 625 | 537444,04 | 2240819,92 |
| 626 | 537423,79 | 2240821,07 |
| 627 | 537386,83 | 2240830,50 |
| 628 | 537235,18 | 2240881,08 |
| 629 | 536942,33 | 2240878,17 |
| 630 | 536891,22 | 2240911,67 |
| 631 | 536882,33 | 2240909,12 |
| 632 | 536881,71 | 2240904,66 |
| 633 | 536883,66 | 2240899,05 |
| 634 | 536887,88 | 2240886,89 |
| 635 | 536895,34 | 2240865,37 |
| 636 | 536911,17 | 2240819,77 |
| 637 | 536911,48 | 2240818,87 |
| 638 | 536953,63 | 2240833,66 |
| 639 | 536961,24 | 2240836,33 |
| 640 | 536987,54 | 2240845,55 |
| 641 | 536990,98 | 2240842,64 |
| 642 | 537007,20 | 2240828,93 |
| 643 | 537012,60 | 2240822,81 |
| 644 | 537027,57 | 2240805,84 |
| 645 | 537035,10 | 2240798,90 |
| 646 | 537048,57 | 2240786,49 |
| 647 | 537099,26 | 2240808,71 |
| 648 | 537104,93 | 2240811,20 |
| 649 | 537119,00 | 2240817,37 |
| 650 | 537141,79 | 2240823,83 |
| 651 | 537144,47 | 2240824,59 |
| 652 | 537155,36 | 2240827,68 |
| 653 | 537167,79 | 2240831,20 |
| 654 | 537180,80 | 2240834,88 |
| 655 | 537184,98 | 2240836,06 |
| 656 | 537219,77 | 2240845,92 |
| 657 | 537235,50 | 2240845,92 |
| 658 | 537235,78 | 2240844,25 |
| 659 | 537230,88 | 2240812,72 |
| 660 | 537228,53 | 2240785,26 |
| 661 | 537228,30 | 2240782,53 |
| 662 | 537228,18 | 2240781,14 |
| 663 | 537194,78 | 2240767,04 |
| 664 | 537188,82 | 2240721,43 |
| 665 | 537189,25 | 2240715,90 |
| 666 | 537202,75 | 2240712,07 |
| 667 | 537241,37 | 2240715,00 |
| 668 | 537328,23 | 2240721,06 |
| 669 | 537327,84 | 2240714,49 |
| 670 | 537326,96 | 2240699,00 |
| 671 | 537327,54 | 2240685,97 |
| 672 | 537327,91 | 2240678,01 |
| 673 | 537328,35 | 2240668,80 |

| | | |
|---|---|---|
| 674 | 537341,93 | 2240665,00 |
| 675 | 537349,69 | 2240664,00 |
| 676 | 537365,04 | 2240665,92 |
| 677 | 537366,79 | 2240666,27 |
| 678 | 537375,53 | 2240668,00 |
| 679 | 537375,88 | 2240668,00 |
| 680 | 537389,33 | 2240671,00 |
| 681 | 537401,09 | 2240674,67 |
| 682 | 537405,25 | 2240676,00 |
| 683 | 537409,62 | 2240677,79 |
| 684 | 537415,55 | 2240680,23 |
| 685 | 537419,93 | 2240682,03 |
| 686 | 537429,37 | 2240685,92 |
| 687 | 537450,05 | 2240693,00 |
| 688 | 537466,00 | 2240699,14 |
| 689 | 537491,21 | 2240706,71 |
| 690 | 537497,29 | 2240708,87 |
| 615 | 537504,10 | 2240711,28 |
| **Квартал № 30** | | |
| 691 | 537226,42 | 2240896,99 |
| 692 | 537229,84 | 2240947,44 |
| 693 | 537227,45 | 2240949,27 |
| 694 | 537181,51 | 2240984,44 |
| 695 | 537175,93 | 2240983,73 |
| 696 | 537112,83 | 2240982,96 |
| 697 | 537113,10 | 2240966,59 |
| 698 | 537085,84 | 2240966,26 |
| 699 | 537085,58 | 2240982,63 |
| 700 | 537025,90 | 2240981,89 |
| 701 | 536973,91 | 2241015,92 |
| 702 | 536917,76 | 2240930,14 |
| 703 | 536972,20 | 2240894,47 |
| 691 | 537226,42 | 2240896,99 |
| **Квартал № 31** | | |
| 704 | 537100,19 | 2240987,56 |
| 705 | 537158,21 | 2241065,40 |
| 706 | 537075,63 | 2241126,96 |
| 707 | 537017,61 | 2241049,12 |
| 704 | 537100,19 | 2240987,56 |
| **Квартал № 32** | | |
| 708 | 536884,90 | 2240930,49 |
| 709 | 536934,18 | 2241012,50 |
| 710 | 536930,12 | 2241017,59 |
| 711 | 536919,48 | 2241030,94 |
| 712 | 536901,48 | 2241045,00 |
| 713 | 536869,68 | 2241069,83 |
| 714 | 536836,80 | 2241016,08 |
| 715 | 536808,84 | 2240970,36 |
| 716 | 536849,75 | 2240945,97 |
| 708 | 536884,90 | 2240930,49 |

*Приложение №1 к муниципальному контракту от _____№_____*

**ТЕХНИЧЕСКОЕ ЗАДАНИЕ**
**ИКЗ** 173591402630759140100100150127111244

**на подготовку документации по планировке территории деревни Залесная Краснослудского сельского поселения Добрянского муниципального района**

| № п/п | Наименование разделов | Содержание |
|---|---|---|
| 1 | Заказчик (полное и сокращенное наименование) | Муниципальное казенное учреждение «Управление градостроительства и инфраструктуры администрации Добрянского муниципального района» |
| 2 | Разработчик документации по планировке территории (полное и сокращенное наименование) | Определить муниципальным контрактом |
| 3 | Вид услуг | Подготовка документации по планировке территории. |
| 4 | Основание для разработки документации по планировке территории | Постановление главы администрации Добрянского муниципального района от «25» августа 2017 г. за № 891. |
| 5 | Цель разработки документации по планировке территории | 5.1. Обеспечение устойчивого развития территории микрорайона путем достижения нормируемых показателей застройки и основных линий градостроительного регулирования.<br>5.2. Установления границ незастроенных земельных участков, включая планируемые для предоставления индивидуальным застройщикам для строительства, а также предназначенные для размещения объектов капитального строительства местного значения, установления границ публичных сервитутов.<br>5.3. Установление границ зон планируемого размещения объектов социально-культурного и коммунально-бытового назначения, иных объектов капитального строительства с выделением территорий размещения объектов федерального и регионального значения.<br>5.4. Установление границ земельных участков, предназначенных для строительства и размещения линейных объектов. |
| 6 | Нормативно-правовая база разработки документации по планировке территории | Градостроительный Кодекс РФ; Водный Кодекс РФ, Воздушный Кодекс РФ, Земельный Кодекс РФ, СП 42 13330 2011 «Градостроительство. Планировка и застройка городских и сельских поселений»; СП 30-102-99 «Планировка и застройка территорий малоэтажного жилищного строительства» «Инструкция о порядке разработки, согласования, экспертизы и утверждения градостроительной документации», утв. Постановлением Государственного комитета РФ по строительству и ЖКК № 150 от 29 октября 2002г ФЗ от 24.07.2007г. N 221-ФЗ "О государственном кадастре |

| | | |
|---|---|---|
| | | недвижимости";<br>нормативно-правовые акты, регулирующие водоохранные, санитарные, противопожарные и др. нормы; нормативно - правовые акты Пермского края и Добрянского муниципального района; Генеральный план Краснослудского сельского поселения. |
| 7 | Основные технико-экономические показатели | Площадь -132,46га |
| 8 | Основные требования к составу и содержанию проекта | I.Состав и содержание проекта планировки и проекта межевания территории соответствуют требованиям статей 42, 43 Градостроительного кодекса РФ и включать:<br>**Проект планировки территории:**<br>**Основную часть:**<br>1) чертёж или чертежи планировки территории на, которых отображаются:<br>- красные линии;<br>- границы существующих и планируемых элементов планировочной структуры;<br>- границы зон планируемого размещения объектов капитального строительства;<br>2) Положение о характеристиках планируемого развития территории.<br>3) Положения об очередности планируемого развития территории.<br>**Материалы по обоснованию:**<br>1) Карту планировочной структуры территории поселения, с отображением границ элемента планировочной структуры;<br>2) Результаты инженерных изысканий;<br>3) Обоснование определения границ зон планируемого размещения объектов капитального строительства;<br>4) Схему организации движения транспорта (включая транспорт общего пользования) и пешеходов, отражающую местоположение объектов транспортной инфраструктуры и учитывающую существующие и прогнозные потребности в транспортном обеспечении на территории, а также схему организации улично-дорожной сети.<br>5) Схему границ зон с особыми условиями использования территории;<br>6) Обоснование соответствия планируемых параметров, местоположения и назначения объектов регионального значения, объектов местного значения нормативам градостроительного проектирования и требованиям градостроительных регламентов, а также применительно к территории, в границах которой предусматривается осуществление деятельности по комплексному и устойчивому развитию территории, установленным правилами землепользования и застройки расчетным показателям минимально допустимого уровня обеспеченности территории объектами коммунальной, транспортной, социальной инфраструктур и расчетным показателям максимально допустимого уровня территориальной доступности таких объектов для населения;<br>7) Схему, отображающую местоположение существующих объектов капитального строительства, в том числе линейных |

| | | |
|---|---|---|
| | | объектов, объектов, подлежащих сносу, объектов незавершенного строительства, а также проходы к водным объектам общего пользования и их береговым полосам;<br>8) Варианты планировочных и (или) объемно-пространственных решений застройки территории в соответствии с проектом планировки территории (в отношении элементов планировочной структуры, расположенных в жилых или общественно-деловых зонах);<br>9) Перечень мероприятий по охране окружающей среды;<br>10) Обоснование очередности планируемого развития территории;<br>11) Схему вертикальной планировки территории, инженерной подготовки и инженерной защиты территории;<br>12) Иные материалы для обоснования положений по планировке территории.<br>**Проект межевания территории:**<br>**Основную часть:**<br>Текстовая часть:<br>1) Перечень и сведения о площади образуемых земельных участков, в том числе возможные способы их образования;<br>2) Перечень и сведения о площади образуемых земельных участков, которые будут отнесены к территориям общего пользования или имуществу общего пользования, в том числе в отношении которых предполагаются резервирование и (или) изъятие для государственных или муниципальных нужд;<br>3) Вид разрешенного использования образуемых земельных участков в соответствии с проектом планировки территории в случаях, предусмотренных настоящим Кодексом.<br>Чертежи межевания территории:<br>1) Границы планируемых (в случае, если подготовка проекта межевания территории осуществляется в составе проекта планировки территории) и существующих элементов планировочной структуры;<br>2) Красные линии, утвержденные в составе проекта планировки территории, или красные линии, утверждаемые, изменяемые проектом межевания территории в соответствии с пунктом 2 части 2 настоящей статьи;<br>3) линии отступа от красных линий в целях определения мест допустимого размещения зданий, строений, сооружений;<br>4) Границы образуемых и (или) изменяемых земельных участков, условные номера образуемых земельных участков, в том числе в отношении которых предполагаются их резервирование и (или) изъятие для государственных или муниципальных нужд;<br>5) Границы зон действия публичных сервитутов.<br>**Материалы по обоснованию включают в себя чертежи, на которых отображаются:**<br>1) границы существующих земельных участков;<br>2) границы зон с особыми условиями использования территорий;<br>3) местоположение существующих объектов капитального строительства;<br>4) границы особо охраняемых природных территорий;<br>II. Выполнение топографической съемки общего назначения масштаба 1:2000; |

| | | |
|---|---|---|
| 9 | Требования к сбору исходных данных | Сбор исходных данных осуществляется исполнителем при содействии и непосредственном участии заказчика. |
| 10 | Требования к содержанию и форме представляемых материалов заказчику | **Этапы разработки, осуществляемые разработчиком:**<br>1. Первый этап:<br>Сбор исходных данных. Инженерные изыскания.<br>Обобщение полученных текстовых и графических материалов(осуществляется разработчикам).<br>2. Второй этап:<br>Разработка проекта планировки и проекта межевания территории.<br>Согласование проекта планировки и проекта межевания территории.<br>По итогам второго этапа Заказчику предоставляется:<br>1) Согласованный проект планировки и проект межевания<br>2) Демонстрационные материалы по проекту планировки и проекту межевания для проведения процедуры публичных слушаний.<br>3. Третий этап:<br>Проведение публичных слушаний.<br>Доработка проекта планировки и проекта межевания территории с учетом результатов публичных слушаний.<br>По итогам третьего этапа предоставляется доработанный с учетом результатов публичных слушаний проект планировки и проект межевания территории.<br>**Основные требования к содержанию представляемых материалов:**<br>Подготовка проекта планировки и межевания территории, осуществляется на основании документов территориального планирования, правил землепользования и застройки в соответствии с требованиями технических регламентов, нормативов градостроительного проектирования, градостроительных регламентов с учетом границ зон с особыми условиями использования территорий. Содержание проекта планировки и межевания территории, предусматривающего размещение линейных объектов соответствует:<br><br>ст. 42, 43 Градостроительного кодекса РФ, принятым в соответствии с действующим Градостроительным кодексом РФ нормативным правовым актам Пермского края (области).<br><br>Графические материалы основной части проекта планировки выполняется в масштабе 1:2000 (с учетом обеспечения наглядности чертежей), в том числе формате ГИС MapInfo Professional (TAB). Чертеж межевания выполняется в масштабе 1:2000 (с учетом обеспечения наглядности чертежей). Графическая часть материалов по обоснованию проекта планировки и межевания, выполняется в масштабе 1:2000 (с учетом обеспечения наглядности и графических материалов), в том числе формате ГИС MapInfo Professional (TAB).<br><br>Текстовые материалы на бумажных носителях предоставляются в брошюрованном виде на листах формата А4 (4 экз).<br>Графические материалы на бумажных носителях |

| | | |
|---|---|---|
| | | предоставляются на форматах кратного от А2 до А0 (выбранный формат обеспечивает наглядность) на бумажной основе (4 экз).<br>Электронные версии текстовых и графических материалов проекта предоставляются на DVD или CD диске (1 экз).<br>Текстовые материалы представлены в текстовом формате DOC,WORD, в соответствии с требованиями: межстрочный интервал – одинарный, обзацный отступ – 1,25, выравнивание по ширине, шрифт Times New Roman, размер шрифта – 14, так же в формате PDF.<br>Графические материалы по планировке и межеванию территории (границы определенных участков) представлены в векторном виде в формате ГИС MapInfo Professional (TAB) в местной системе координат, установленной в соответствии с действующим законодательством, так же в формате PDF. |
| 11 | Срок оказания услуг | С момента заключения муниципального контракта по 31.01.2018 г. (в данный период включаются услуги по согласованию, проведению публичных слушаний, утверждению проекта планировки и проекта межевания, в составе проекта планировки. |
| 12 | Требования по согласованию и сопровождению документации по планировке территории | Согласование проектных решений: с администрацией Добрянского муниципального района. |
| 13 | Порядок согласования, обсуждения, экспертизы и утверждения проекта планировки территории. | **Заказчик:**<br>- обеспечивает организацию услуг по согласованию и утверждению.<br>**Исполнитель:**<br>- осуществляет устранение замечаний согласовывающих органов и организаций;<br>- принимает участие в проведении публичных слушаний и доработки проектной документации по их итогам. |

ЗАКАЗЧИК
**МКУ «Управление градостроительства и инфраструктуры администрации Добрянского муниципального района»**

_____/Д.В.Воробьев
«04» 10 2017 г.
М.П.

ИСПОЛНИТЕЛЬ
**ООО «УДМУРТГАЗПРОЕКТ»**

_____К.С. Вагайцев
«03» 10 2017 г.
М.П.

# Чертеж планировки территории

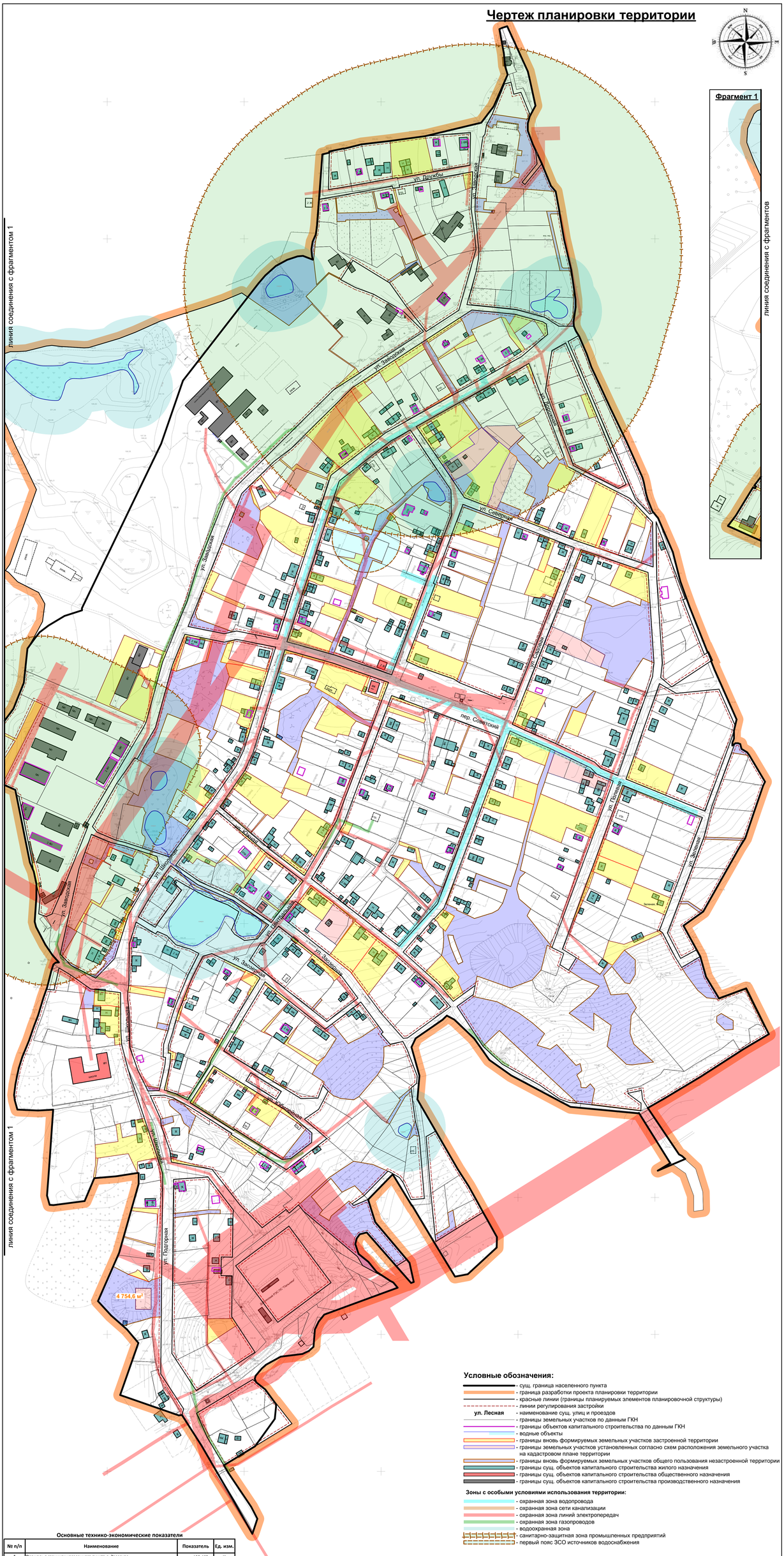
Фрагмент 1
линия соединения с фрагментом 1
линия соединения с фрагментом 1
линия соединения с фрагментом 1
ул. Дружбы
ул. Заводская
ул. Заводская
ул. Заводская

# Разбивочный чертеж красных линий

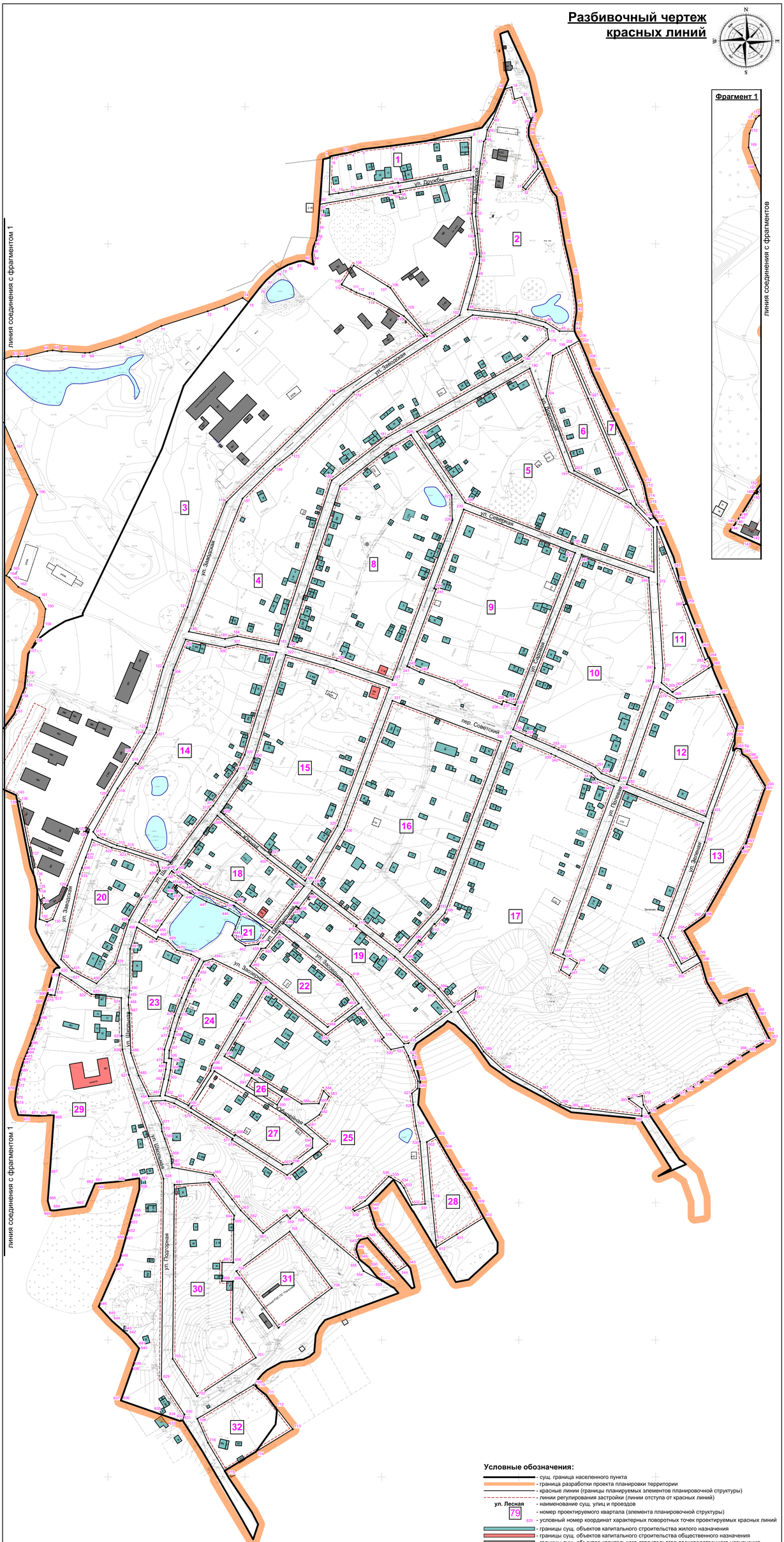


**Условные обозначения:**

- сущ. граница населенного пункта
- граница разработки проекта планировки территории
- красные линии (границы планируемых элементов планировочной структуры)
- линии регулирования застройки (линии отступа от красных линий)
- **ул. Лесная** - наименование сущ. улиц и проездов
- 79 - номер проектируемого квартала (элемента планировочной структуры)
- 635 - условный номер координат характерных поворотных точек проектируемых красных линий
- границы сущ. объектов капитального строительства жилого назначения
- границы сущ. объектов капитального строительства общественного назначения
- границы сущ. объектов капитального строительства производственного назначения
- водные объекты

| | | | | | | | | | |
|---|---|---|---|---|---|---|---|---|---|
| | | | | | | 1129-ППТ.ГМ.1 | | | |
| Изм. | Кол.уч. | Лист | № док. | Подп. | Дата | Документация по планировке территории деревни Залесная Красноспудского сельского поселения Добрянского муниципального района. | | | |
| ГИП | | Бодяга | | | | Основная часть проекта планировки территории. | Стадия | Лист | Листов |
| Нач. отд. | | | | | | | ППТ | 2 | |
| Гл. спец. | | | | | | | | | |
| Проверил | | | | | | Разбивочный чертеж красных линий. М 1 : 2 000. | ООО "Удмуртгазпроект" | | |
| Разраб. | | Ахатов | | | | | | | |
| Н. контр. | | Бутолина | | | | | | | |

АССОЦИАЦИЯ “ГАЗИФИКАЦИЯ УДМУРТИИ”

ООО “УДМУРТГАЗПРОЕКТ”

ПРОЕКТНЫЕ РАБОТЫ
ИНЖЕНЕРНЫЕ ИЗЫСКАНИЯ ДЛЯ СТРОИТЕЛЬСТВА
КАРТОГРАФИЧЕСКИЕ РАБОТЫ

Заказчик – Муниципальное казенное учреждение
«Управление градостроительства и инфраструктуры администрации
Добрянского муниципального района»

# ДОКУМЕТАЦИЯ ПО ПЛАНИРОВКЕ ТЕРРИТОРИИ

# ПРОЕКТ ПЛАНИРОВКИ ТЕРРИТОРИИ
## деревни Залесная Краснослудского сельского поселения Добрянского муниципального района

## 1129-ППТ.ОБ

## Том.II

## Материалы по обоснованию проекта планировки территории

**2017**

| Взам. инв. № | |
|---|---|
| Подп. и дата | |
| Инв. № подл. | |

Формат А4

АССОЦИАЦИЯ “ГАЗИФИКАЦИЯ УДМУРТИИ”

ООО “УДМУРТГАЗПРОЕКТ”

ПРОЕКТНЫЕ РАБОТЫ
ИНЖЕНЕРНЫЕ ИЗЫСКАНИЯ ДЛЯ СТРОИТЕЛЬСТВА
КАРТОГРАФИЧЕСКИЕ РАБОТЫ

Заказчик – Муниципальное казенное учреждение
«Управление градостроительства и инфраструктуры администрации
Добрянского муниципального района»

# ДОКУМЕТАЦИЯ ПО ПЛАНИРОВКЕ ТЕРРИТОРИИ

# ПРОЕКТ ПЛАНИРОВКИ ТЕРРИТОРИИ
## деревни Залесная Краснослудского сельского поселения Добрянского муниципального района

## 1129-ППТ.ОБ

## Том.II

## Материалы по обоснованию проекта планировки территории

**Главный инженер**_____ **Л.П. Фомин**

**Главный инженер проекта**_____ **А.В. Бодяга**

**2017**

Взам. инв. №

Подп. и дата

Инв. № подл.

Формат А4

# СОСТАВ ДОКУМЕНТАЦИИ ПО ПЛАНИРОВКЕ ТЕРРИТОРИИ

**Проект планировки территории**

Основная часть проекта планировки территории

**Том I**

**Текстовая часть** шифр 1129-ППТ.ОЧ

**Графические материалы** шифр 1129-ППТ.ГМ.1

| № п/п | Наименование | Лист | Масштаб |
|---|---|---|---|
| 1 | 2 | 3 | 4 |
| 1 | Чертеж планировки территории | | 1:2000 |
| 2 | Разбивочный чертеж красных линий | | 1:2000 |

**Проект планировки территории**

Материалы по обоснованию проекта планировки территории

**Том II**

**Текстовая часть** шифр 1129-ППТ.ОБ

**Графические материалы** шифр 1129-ППТ.ГМ.2

| № п/п | Наименование | Лист | Масштаб |
|---|---|---|---|
| 1 | 2 | 3 | 4 |
| 1 | Карта планировочной структуры Краснослудского сельского поселения Добрянского муниципального района | | 1:50000 |
| 2 | Результаты инженерных изысканий | | 1:2000 |
| 3 | Схема организации движения транспорта и пешеходов | | 1:2000 |
| 4 | Схема границ объектов культурного наследия. Схема границ зон с особыми условиями использования территории | | 1:2000 |
| 5 | Схема, отображающая местоположение существующих объектов капитального строительства. | | 1:2000 |
| 6 | Схема вертикальной планировки территории, инженерной подготовки и инженерной защиты территории. | | 1:2000 |

**Проект межевания территории**

Основная часть проекта межевания территории

**Том III**

**Текстовая часть** шифр 1129-ПМТ.ОЧ

**Графические материалы** шифр 1129-ПМТ.ГМ.3

| № п/п | Наименование | Лист | Масштаб |
|---|---|---|---|
| 1 | 2 | 3 | 4 |
| 1 | Чертеж межевания территории образуемого земельного участка территории общего пользования | | 1:2000 |
| 2 | Чертеж межевания территории образуемых земельных участков территории общего пользования (улиц) | | 1:2000 |
| 3 | Чертеж межевания территории образуемых земельных участков застроенной территории. | | 1:2000 |

**Проект межевания территории**

Материалы по обоснованию проекта межевания территории

**Том IV**

**Графические материалы** шифр 1129-ПМТ.ГМ.4

| № п/п | Наименование | Лист | Масштаб |
|---|---|---|---|
| 1 | 2 | 3 | 4 |
| 1 | Чертеж межевания территории. | | 1:2000 |

# СОДЕРЖАНИЕ

**Проект планировки территории**

Материалы по обоснованию проекта планировки территории

**Том II**

**Текстовая часть** шифр 1129-ППТ.ОБ


| № п/п | Наименование | Лист |
|---|---|---|
| **1** | **2** | **3** |
| 1 | **Общие положения** | 8 |
| 1.1 | Исходные данные | 9 |
| 1.2 | Цель разработки проекта планировки территории д. Залесная. | 9 |
| 1.3 | Территиория проектирования | 10 |
| 2 | **Анализ состояния территории в границах проектирования** | 12 |
| 2.1 | Климатическая характеристика расматриваемой территории | 12 |
| 2.2 | Рельеф и геологическое строение | 14 |
| 2.3 | Гидрография, Гидрогеология | 15 |
| 2.4 | Инженерно геологическая характеристика территории | 16 |
| 2.5 | Почвы. Растительный и животный мир | 17 |
| 2.6 | Полезные ископаемые | 18 |
| 2.7 | Особо охраняемые природные территории, памятники истории и культуры | 18 |
| 3 | **Анализ современного состояния территории** | 20 |
| 3.1 | Планировочная и архитектурно-пространственная структура территории | 20 |
| 3.2 | Красные линии | 21 |
| 3.3 | Население | 21 |
| 3.4 | Жилой фонд | 22 |
| 3.5 | Учреждения обслуживания | 23 |
| 4 | **Объекты историко -культурного наследия** | 28 |
| 5 | **Экологическое состояние территории** | 28 |
| 6 | **Параметры планируемого размещения объектов** | 29 |
| 7 | **Установление зон с особыми условиями использования территории** | 30 |
| 8 | **Инженерная подготовка территории** | 31 |
| 9 | **Мероприятия по защите территории от чрезвычайных ситуаций природного и техногенного характера** | 32 |
| 10 | **Мероприятия по гражданской обороне и пожарной безопасности** | 37 |

**Графические материалы** шифр 1129-ППТ.ГМ.2

| № п/п | Наименование | Масштаб |
|---|---|---|
| 1 | 2 | 3 |
| 1 | Карта планировочной структуры Краснослудского сельского поселения Добрянского муниципального района | 1:50000 |
| 2 | Результаты инженерных изысканий | 1:2000 |
| 3 | Схема организации движения транспорта и пешеходов | 1:2000 |
| 4 | Схема границ объектов культурного наследия. Схема границ зон с особыми условиями использования территории | 1:2000 |
| 5 | Схема, отображающая местоположение существующих объектов капитального строительства. | 1:2000 |
| 6 | Схема вертикальной планировки территории, инженерной подготовки и инженерной защиты территории. | 1:2000 |

## ПРИЛОЖЕНИЯ

**Приложение А**

Техническое задание приложение 1 к Муниципальному контракту от 09.10.2017 г. № ИКЗ 173591402630759140100100150127111244 на подготовку документации по планировке территории деревни Залесная Краснослудского сельского поселения Добрянского муниципального района.

**Приложение Б**

Постановление главы администрации Добрянского муниципального района «О подготовке проекта планировки и проекта межевания территории населенного пункта деревни Залесная Краснослудского сельского поселения Добрянского муниципального района Пермского края».

**Приложение В**

Справочные сведения, предоставленные Администрацией СП Краснослудское Добрянского района Пермского края № 1117 от 11.12.2017 г.

**Приложение Г**

Сведения от департамента по недропользованию по Приволжскому округу о наличии в границах рассматриваемой территории д. Залесная полезных ископаемых в недрах под участком предстоящей застройки месторождения твёрдых полезных ископаемых с запасами, учитываемыми Государственным кадастром месторождений и проявлений и Территориальным балансом запасов полезных ископаемых.

**Приложение Д**

Сведения от департамента природных ресурсов, лесного хозяйства и экологии Пермского края о наличии в границах рассматриваемой территории д. Залесная особо охраняемых территорий регионального значения.

**Приложение Е**

Сведения департамента государственной политики и регулирования в сфере охраны окружающей среды о наличии в границах рассматриваемой территории д. Залесная особо охраняемых территорий федерального значения.

**Приложение Ж**

Сведения инспекции по охране объектов культурного наследия Пермского края о наличии в границах разработки проекта планировки территории деревни Залесная Краснослудского сельского поселения Добрянского муниципального района объектов культурного наследия и объектах, обладающих признаками объектов культурного наследия, учтенных государственным реестром памятников архитектуры и археологии.

**Приложение И**

Сведения ветеринарной инспекции Пермского края о наличии в границах разработки проекта планировки территории деревни Залесная Краснослудского сельского поселения действующих и законсервированных скотомогильников и биометрических ям, а также сибиреязвенных захоронений

# 1.ОБЩИЕ ПОЛОЖЕНИЯ

Проект планировки территории разработан на основании постановления администрации Добрянского муниципального района Пермского края №560 от 29.05.2017г (Муниципальный контракт от 09.10.2017 г. № ИКЗ 173591402630759140100100150127111244) в соответствии с действующим законодательством в области архитектурной деятельности и градостроительства, строительными и санитарно-эпидемиологическими нормами:

- "ГРАДОСТРОИТЕЛЬНЫМ КОДЕКСОМ РОССИЙСКОЙ ФЕДЕРАЦИИ" ОТ 29.12.2004 N 190-ФЗ (РЕД. ОТ 29.07.2017) (С ИЗМ. И ДОП., ВСТУП. В СИЛУ С 30.09.2017)

- "ЗЕМЕЛЬНЫМ КОДЕКСОМ РОССИЙСКОЙ ФЕДЕРАЦИИ" ОТ 25.10.2001 N 136-ФЗ (РЕД. ОТ 29.07.2017) (С ИЗМ. И ДОП., ВСТУП. В СИЛУ С 01.11.2017

- "ВОДНЫМ КОДЕКСОМ РОССИЙСКОЙ ФЕДЕРАЦИИ" ОТ 03.06.2006 N 74-ФЗ (РЕД. ОТ 29.07.2017)

- "ЛЕСНЫМ КОДЕКСОМ РОССИЙСКОЙ ФЕДЕРАЦИИ" ОТ 04.12.2006 N 200-ФЗ (РЕД. ОТ 01.07.2017)

- ПОСТАНОВЛЕНИЕМ ГОССТРОЯ РФ ОТ 27.02.2003 N 27 "ОБ ИНСТРУКЦИИ О ПОРЯДКЕ РАЗРАБОТКИ, СОГЛАСОВАНИЯ, ЭКСПЕРТИЗЫ И УТВЕРЖДЕНИЯ ГРАДОСТРОИТЕЛЬНОЙ ДОКУМЕНТАЦИИ"

- СП 42.13330 "СНИП 2.07.01-89* ГРАДОСТРОИТЕЛЬСТВО. ПЛАНИРОВКА И ЗАСТРОЙКА ГОРОДСКИХ И СЕЛЬСКИХ ПОСЕЛЕНИЙ"

-СП 30-102-99 ПЛАНИРОВКА И ЗАСТРОЙКА ТЕРРИТОРИЙ МАЛОЭТАЖНОГО ЖИЛИЩНОГО СТРОИТЕЛЬСТВА

- ПОСТАНОВЛЕНИЕМ ГОССТРОЯ РФ ОТ 29 ОКТЯБРЯ 2002 Г. N 150 "ОБ УТВЕРЖДЕНИИ ИНСТРУКЦИИ О ПОРЯДКЕ РАЗРАБОТКИ, СОГЛАСОВАНИЯ, ЭКСПЕРТИЗЫ И УТВЕРЖДЕНИЯ ГРАДОСТРОИТЕЛЬНОЙ ДОКУМЕНТАЦИИ"

## 1.1 Исходные данные:

- Муниципальный контракт от 09.10.2017 г. № ИКЗ 173591402630759140100100150127111244 на подготовку документации по планировке территории деревни Залесная Краснослудского сельского поселения Добрянского муниципального района Пермского края.
- Техническое задание приложение 1 к Муниципальному контракту от 09.10.2017 г. № ИКЗ 173591402630759140100100150127111244 на подготовку документации по планировке территории деревни Залесная Краснослудского сельского поселения Добрянского муниципального района Пермского края.
- Постановление главы администрации Добрянского муниципального района «О подготовке документации по планировке территории деревни Залесная Краснослудского сельского поселения Добрянского муниципального района Пермского края.
- Генеральный план Краснослудского сельского поселения Добрянского муниципального района Пермского края, утвержденный решением совета депутатов Краснослудского сельского поселения № 21 от 20.12.2013 г.
- Правила землепользования и застройки Краснослудского сельского поселения Добрянского муниципального района Пермского края, утвержденные решением совета депутатов Краснослудского сельского поселения от 19.06.2014 № 39.
- Проект внесения изменений в генеральный план и правила землепользования и застройки Краснослудского сельского поселения Добрянского муниципального района Пермского края ООО «Архивариус» 2016 г.
- Данные из государственного кадастра недвижимости, предоставленные филиалом федерального государственного бюджетного учреждения «Федеральная кадастровая палата Федеральной службы государственной регистрации, кадастра и картографии» по Пермскому краю.
- Топографическая съемка М 1 : 2000 выполненная ООО «Удмуртгазпроект» в октябре 2017 г.

## 1.2 Цель разработки проекта планировки территории, д. Залесная.

- Обеспечение устойчивого развития территории путем достижения нормируемых показателей застройки и основных линий градостроительного регулирования;
- Установление границ незастроенных участков, включая планируемые для предоставления индивидуальным застройщикам для строительства, а также предназначенные для размещения объектов капитального строительства местного значения, установления границ публичных сервитутов;
- Установление границ зон планируемого размещения объектов социально-культурного и коммунально-бытового назначения, иных объектов капитального строительства с выделением территорий размещения объектов федерального и регионального значения;
- Установление границ земельных участков, предназначенных для строительства и размещения линейных объектов.

## 1.3 Территория проектирования

Территория разработки проекта планировки территории площадью – 132,46 га расположена в границах населенного пункта д. Залесная Краснослудского сельского поселения Добрянского района Пермского края и является Административным центром сельского поселения Краснослудское с постоянно проживающим населением - 476 человек и временном проживанием – 551 человек, общее количество населения – 1027 человек (на основании данных администрации СП Краснослудское), поселок находится в юго-западной части территории сельского поселения Краснослудское.

Поселок застраивался согласно Генерального плана Краснослудского сельского поселения Добрянского муниципального района Пермского края Утвержден решением совета депутатов Краснослудского сельского поселения № 92 от 02.08.2010

Деревня Залесная – административный центр Краснослудского сельского поселения расположен в непосредственной близости от железной дороги, соединяющей г. Пермь и г. Соликамск. В деревне расположена сельская врачебная амбулатория, школа, детский – сад, почтовое отделение, спортзал, отделение Сбербанка, автозаправочная станция, сельская библиотека, а также объекты общественного назначения торгового назначения.

По инженерно-геологическим условиям, и условиям водо-обеспеченности, территория д. Залесная благоприятна для строительства за исключением зон карстовых провалов и территорий неблагоприятных для строительства связанных с рельефом территории. Средняя температура Января – 12,6 $^{O}$С, Июля +18,2 $^{O}$С, среднее количество выпавших осадков 554 мм в год. Среднегодовая скорость ветра – 3,4м/с, среднегодовая влажность воздуха – 75%.

В настоящее время структура территории разработки проекта планировки территории в границах д. Залесная Краснослудского сельского поселения состоит из:

1. Освоенная часть территории населенного пункта д. Залесная, (сложившаяся застройка), территория разграниченной государственной собственности.
2. Не освоенная часть территории населенного д. Залесная, незастроенные территории общего пользования.

# 2. АНАЛИЗ СОСТОЯНИЯ ТЕРРИТОРИИ В ГРАНИЦАХ ПРОЕКТИРОВАНИЯ

## 2.1 Климатическая характеристика рассматриваемой территории

Климатические данные приведены по наблюдениям ближайшей метеостанции г. Добрянка.

Климат умеренно-континентальный, влажный, с продолжительной снежной зимой, относительно коротким, но тёплым летом и длительным переходным периодом (обычно сухой весной и дождливой осенью). На климат большое влияние оказывает географическая широта, удаленность территории от океанов, рельеф мест-

ности и деятельность человека. Здесь преобладают атлантические и континентальные воздушные массы.

Территория населенного пункта д. Залесная по СП 131.13330.2012 «Строительная климатология» относится к строительно-климатической зоне - I В. Продолжительность отопительного периода - 225 дней. Продолжительность благоприятного периода, в среднем за год, длится 180-200 дней, в том числе летом - 90-120 дней.

Таблица 1

**Климатические характеристики**

| **Метео-станции** | **I** | **II** | **III** | **IV** | **V** | **VI** | **VII** | **VIII** | **IX** | **X** | **XI** | **XII** | **за год** |
|---|---|---|---|---|---|---|---|---|---|---|---|---|---|
| | **Месячная и годовая температура воздуха по многолетним данным, ºС** | | | | | | | | | | | | |
| Добрянка | −13,2 | −12,4 | −6,3 | 1,3 | 9,9 | 16,3 | 18,2 | 14,5 | 8,8 | 1,5 | −8 | −12,6 | 1,6 |
| | **Месячная и годовая сумма осадков по многолетним данным, мм** | | | | | | | | | | | | |
| Пермь | 44 | 30 | 28 | 36 | 59 | 79 | 69 | 76 | 72 | 64 | 55 | 45 | 657 |

Температурный режим

- Абсолютный минимум -47,1 ºС.
- Абсолютный максимум +37,2ºС.
- Средняя минимальная температура января составляет -16,2°С.
- Средняя максимальная температура июля составляет +24,2°С.
- Глубина промерзания грунтов - в зависимости от вида грунта 1,6-2,3 м.

По своим агроклиматическим условиям рассматриваемая территория относится к зоне достаточного увлажнения. Период активной вегетации растений начинается в середине мая и продолжается до середины сентября, составляя в среднем 132 дня. Период начинается обычно 15 мая. Продолжительность безморозного периода около 120 дней, с поздними весенними и ранними осенними заморозками может быть на 30 дней короче. Последние весенние заморозки наблюдаются в начале мая, а первые осенние - в конце сентября. Характерной чертой является холодная зима, занимающая 50% продолжительности года. Устойчивые морозы начинаются в ноябре и продолжаются до марта. Продолжительность этого периода около 140 дней. Агроклиматические условия вполне благоприятны для сельскохозяйственного освоения. Территория пригодна для развития животноводства.

Климатические условия являются одним из факторов, который влияет на решения, принимаемые при планировании территорий, весомость которого зависит от планируемого функционального назначения территории.

## Осадки

По степени увлажнения рассматриваемая территория относится к зоне достаточного увлажнения. Осадки распределяются неравномерно. За период активной вегетации выпадает около 360 мм. Соответственно гидротермический коэффициент около 1,5. Территория характеризуется высокой степенью увлажнения, не характерны засухи, суховеи и пр.

В среднем за год около 80-90 дней с осадками, превышающими 1 мм. Летом осадки выпадают в виде продолжительных дождей. В остальную часть года выпадение осадков носит продолжительный характер и умеренную интенсивность.

Зимой в рассматриваемом районе выпадает сравнительно мало осадков. Зимние осадки формируют снежный покров. Высота и продолжительность залегания снежного покрова зависит от климатических и природных особенностей местности. Продолжительность залегания снежного покрова составляет 180-200 суток. Максимальная высота снежного покрова за зиму составляет 100 см. Талые воды снежного покрова играют важную роль в формировании речных стоков проектируемой территории.

Таблица 2

Влажность по месяцам

| Показатель | I | II | III | IV | V | VI | VII | VIII | IX | X | XI | XII | Год |
|---|---|---|---|---|---|---|---|---|---|---|---|---|---|
| Средняя месячная и годовая относительная влажность воздуха, % | 83 | 79 | 72 | 65 | 62 | 68 | 71 | 77 | 80 | 82 | 85 | 85 | 76 |

Среднегодовая скорость ветра составляет 2,3 м/с. Ветровой режим обусловлен общей циркуляцией атмосферы. В течение года преобладают южные и западные ветры. Наибольшие скорости ветра наблюдаются в переходные сезоны, особенно весной.

Таблица 3

Скорость ветра по месяцам

| Показатель | I | II | III | IV | V | VI | VII | VIII | IX | X | XI | XII | Год |
|---|---|---|---|---|---|---|---|---|---|---|---|---|---|
| Средняя скорость ветра, м/с | 2.6 | 2.5 | 2.5 | 2.5 | 2.4 | 2.1 | 1.7 | 1.8 | 2.2 | 2.6 | 2.5 | 2.6 | 2.3 |

Таблица 4

Повторяемость различных направлений ветра

| Показатель | С | СВ | В | ЮВ | Ю | ЮЗ | З | СЗ | Штиль |
|---|---|---|---|---|---|---|---|---|---|
| Год | 10 | 6 | 7 | 13 | 22 | 19 | 13 | 10 | 16 |

К неблагоприятным метеорологическим явлениям относятся туманы, метели, грозы, гололедица и изморозь.

## 2.2 Рельеф и геологическое строение

### Рельеф

Рассматриваемая территория расположена в пределах Кудымкарской моноклинали Волго-Уральской антеклизы Восточно-Европейской платформы Восточно-европейско-Баренцевской мегапровинции

В вертикальном разрезе выделяются два структурных этажа: нижний дорифейский складчатый кристаллический фундамент с возрастом пород более 1,6 млрд. лет и верхний – субгоризонтально залегающий на нем венд – фанерозойский осадочный чехол. Неоднородность кристаллического фундамента выражается в его сложной внутренней структуре и разноуровневом блоковом строении. Исследуемый район, по данным геолого – геофизических работ, расположен на Краснокамско – Гремячинском блоковом горсте, в пределах Краснокамского и Косьвинско – Чусовского блоков. По материалам магнитных и гравитационных полей, сейсморазведки, глубокого бурения, дешифрирования аэро- и космофотоснимков в фундаменте наблюдается система разломов и ослабленных зон различного возраста зарождения и последующей активизации. Разломы по фундаменту оказывают существенное влияние на развитие и структуру вышележащего комплекса осадочного чехла. На кристаллическом фундаменте залегает осадочная толща пород мощностью до 3–4 км.

По характеру рельефа территория - холмисто-увалистая, предгорная, пересеченная долинами рек и ручьев с абсолютными отметками поверхности 143-209 м. Наивысшая точка - безымянная вершина в северной части 209,1 м. Здесь сочетаются плоско-волнистые водоразделы и хорошо разработанные долины нижних течений реки Кама и ее притоков. Относительные высоты на водоразделах 3-5 м, а в приречной полосе крупных рек 15-25 м.

### Геологическое строение

Рассматриваемая территория находится на границе Восточно-Европейской (Русской) платформы и Предуральского передового прогиба. В связи с этим обстоятельством отложения осадочного чехла, залегающие на западе практически горизонтально и достигающие мощности 3 км, постепенно приобретают заметное падение в восточном направлении и увеличивают свою мощность до 4 км.

Поверхность покрыта суглинками и глинами четвертичного возраста, часто содержащими обломки подстилающих, количество которых увеличивается по направлению к вершинам водоразделов, на которых залегают элювиальные и элювиально-делювиальные отложения, постепенно переходящие в делювиальные на пологих склонах. Мощность этих отложений - первые метры. В долинах рек развит

террасовый комплекс, представленный гравийно-галечными отложениями мощностью до нескольких метров. Наибольшее количество террас (четыре) отмечается в долине р. Камы. В нижних частях долин всех рек присутствуют русловые и пойменные галечники, мощность их зависит от величины водотока. Пойменные и террасовые отложения перекрыты горизонтом делювиальных глин и суглинков мощностью от 0.3-0.5 до нескольких метров.

## 2.3 Гидрография, гидрогеология

### Гидрография

Гидрографическая сеть территории представлена Камским бассейновым округом и его главной реки Кама, протекающей по восточной и северной границам. Речная сеть является частью водосборного бассейна р. Кама. На реке образовано Камское водохранилище.

Реки муниципального образования имеют преобладающее питание от талых вод, которые попадают в водные объекты в весенний период. Кроме того источником питания служат подземные воды, а так же атмосферный осадки в виде дождей. За весеннее половодье приходится 62,6% годового стока, на лето и осень - 28,3%, на зиму - 9,1%. Весенний подъем воды на реке Кама и ее притоках начинается большей частью в марте и достигает максимума в начале апреля, а иногда даже в конце июня. Высота подъема уровня воды на реке Кама достигает 7-8 м над средним уровнем. Спад уровней половодья в Каме заканчивается во второй половине июня, а на ее притоках - в мае.

Летний меженный уровень имеет низшее положение в августе - сентябре и характерен чередой дождевых паводков. Ледообразование на реках начинается в конце октября - начале ноября. В первой декаде ноября происходит осенний ледоход. В среднем он продолжается 10-15 дней на больших и средних реках и 2-10 дней на малых. Ледостав длится 155-160 дней, а вскрытие начинается в конце апреля. Толщина льда достигает 80 см.

Густота речной сети близка к средней и составляет 0,6-04 км/км. Реки имеют небольшой уклон и преимущественно древовидное строение.

### Гидрогеология

В гидрогеологическом плане территория относится к Камско-Вятскому артезианскому бассейну, к Верхнекамской группе бассейнов пластовых вод.

Можно выделить два гидрогеодинамических этажа. В верхнем этаже содержаться пресные воды для хозяйственно-питьевого применения. Он включает гидрогеологические подразделения пермского и четвертичного возраста. На нижнем этаже находятся воды с содержанием солей, йода, брома, бора, сероводорода. Применяются такие воды в промышленности.

Основными гидрогеологическими подразделениями, распространёнными на поверхности , являются слабоводоносный локальноводоносный шешминский терригенный комплекс и водоносная соликамская терригенно-карбонатная свита. Незначительные по площади участки территории района занимают казанско-

татарский алевролитово-песчаниковый комплекс (на западе района), кунгурская сульфатно-карбонатно-терригенная свита (на крайнем востоке) и иренская кабонатно-сульфатная свита (на юге района).

Из-за развитости карстовых явлений и большого распространения трещин в породах гидрогеологические условия имеют сложный, переменчивый характер. Гидрогеологические подразделения могут быть как водоносными, так и безводными. Воды присутствуют как соленые, так и пресные. В сводовых поднятиях отмечаются участки подъема минерализованных вод по трещинным зонам.

Гидрогеологические условия на глубине до 100м имеют четыре водоносных горизонта: верховодка, грунтовые воды четвертичных отложений, трещинно-пластовые воды соликамского и трещинно-карстовые воды иренского горизонтов. Уровни и режимы трещинно-карстовых вод возле водохранилищ и крупных рек связаны с колебанием уровня воды в них. Питание трещинно-карстовых вод происходит за счет инфильтрации атмосферных осадков.

## 2.4 Инженерно-геологическая характеристика

В инженерно-геологическом отношении территория изучена недостаточно. Специальные инженерно-геологические работы с изучением физико-технических свойств грунтов проводились лишь на локальных площадках под гражданское и промышленное строительство.

По физико-географическому районированию участок строительства относится к геоморфологическому району Восточно-Европейская платформа.

По погодным условиям, территория строительства относится к III дорожно-климатической зоне Российской Федерации, с 1-м типом местности по характеру и степени увлажнения.

Инженерно-геологические условия на большей части территории благоприятны для градостроительного освоения: уклоны поверхности – до 10%, грунтовые воды залегают ниже 2,0 м, грунты основания характеризуются высоким расчетным сопротивлением – более 1,5-2,0 кгс/см$^2$. Грунтовые воды встречаются на глубине 0,2-0,4 м от поверхности земли, а в периоды обильного снеготаяния и проливных дождей вплоть до выхода на поверхность. По данным химического анализа грунтовые воды обладают слабой степенью углекислой агрессивности по отношению к бетону марки W4 по водонепроницаемости и не агрессивны к арматуре железобетонных конструкций при периодическом смачивании.

На территории населенного пункта развиты следующие опасные и неблагоприятные физико-геологические процессы: водная эрозия, подтопление территории, карстообразование. Эти процессы развиты в поймах рек, что делает эти районы ограниченно благоприятными для градостроительного освоения. По инженерно-геологическим условиям территория для градостроительного освоения, сельского хозяйства и рекреации является неблагоприятной в поймах, на крутых склонах и ограниченно благоприятной на террасах.

## 2.5 Почвы. Растительный и животный мир

### Почвы

На большей части территории развиты почвы предгорного и горного районов, представленные горными подзолистыми, горными дерново-подзолистыми, горно-лесными бурыми, горно-луговыми оподзоленными и неоподзоленными, горно-лесными примитивно-аккумулятивными почвами.

### Растительный и животный мир

Растительность представлена видами, характерными для южной тайги - сосна, ель, пихта, в ельниках обычна примесь березы. Повсеместно распространены кустарники. Луга приурочены главным образом к долинам рек и пониженным местам. Доминируют суходольные луга, в травостое которых преобладают злаковое разнотравье и осоки. Заливные луга отличаются густым и богатым травостоем (злаковые, бобовые). Повсеместно распространены верховые, переходные и низинные

болота. Основной растительный покров верховых болот: мох-сфагнум, пушица, багульник, клюква, встречается угнетенная сосна. Растительность низинных болот состоит из осок, болотного разнотравья, пушицы, хвощей, зеленых мхов. Встречается черная ольха и ива. Сорная растительность полей: сурепка, дикая редька, пырей, мать-и-мачеха, хвощ, василек полевой и др.

Животный мир лесов богат и разнообразен. Значительное место среди них занимают охотничье-промысловые звери и птицы, среди которых необходимо отметить: белку, зайца, енота, куницу, лису. Кроме зверей много промысловых птиц: тетеревов, рябчиков, уток.

На формирование растительного покрова оказала влияние деятельность человека - вырубка леса, распашка естественных угодий, мелиорация и т. д. В настоящее время воздействие человека является одним из главных факторов, определяющих характер растительности. Главными факторами антропогенной угрозы являются загрязнение атмосферы промышленными выбросами.

## 2.6 Полезные ископаемые

По информации Департамента по недропользованию по Приволжскому округу (**Приложение Г**) в границах рассматриваемой территории д. Залесная полезных ископаемых в недрах под участком предстоящей застройки месторождения твёрдых полезных ископаемых с запасами, учитываемыми Государственным кадастром месторождений и проявлений и Территориальным балансом запасов полезных ископаемых отсутствуют.

## 2.7 Особо охраняемые природные территории, памятники истории и культуры

Особо охраняемые природные территории

По информации администрации СП Краснослудское в границах разработки проекта планировки территории деревни Залесная Краснослудского сельского поселения Добрянского муниципального района особо охраняемые территории местного значения отсутствуют (**Приложение В**)

По информации Департамента природных ресурсов, лесного хозяйства и экологии Пермского края (**Приложение Д**) в границах рассматриваемой территории д. Залесная отсутствуют особо охраняемые территории регионального значения

По информации Департамента государственной политики и регулирования в сфере охраны окружающей среды (**Приложение Е**) в границах рассматриваемой территории д. Залесная отсутствуют особо охраняемые территории федерального значения

Памятники истории и культуры

Согласно данным инспекции по охране объектов культурного наследия Пермского края в границах разработки проекта планировки территории деревни Залесная Краснослудского сельского поселения Добрянского муниципального района объекты культурного наследия отсутствуют. **(Приложение Ж)**

Проектные решения, предусматриваемые проектом планировки территории, не затрагивают границ охранной зоны объекта культурного наследия.

**Вывод.**

**В целом территория имеет относительно благоприятные природно-экологические условия. Загрязнение почв по границе населенного пункта образовалось от выхлопов проходящего автотранспорта.**

**Относительно благоприятное экологическое состояние основных компонентов природной среды, а также хорошее общее санитарно-гигиеническое состояние территории проектируемой территории представляют хорошую природную основу для размещения жилой застройки**

# 3. АНАЛИЗ СОВРЕМЕННОГО СОСТОЯНИЯ ТЕРРИТОРИИ

## 3.1 Планировочная и архитектурно-пространственная структура территории

Анализ современного использования земель д. Залесная свидетельствует: большая часть территории в настоящее время - зоны малоэтажной застройки. Незастроенные зоны естественного ландшафта.

Характерным для существующей планировочной структуры является следующее:

- селитебная зона имеет преимущественно хаотичную сетку улиц, которая членит всю территорию на небольшие по величине кварталы. Сетка улиц ориентирована на реки и дороги;
- основная часть застройки одноэтажная одноквартирная с большими приусадебными участками;
- наличие производственных предприятий в центральной части;
- достаточная обеспеченность объектами социально-культурного и коммунально-бытового назначения
- развитая дорожная сеть
- с юга на север территорию сельского поселения пересекают карстовые провалы;
- влияние на планировочную структуру природных объектов: рек и ручьев.

В целях обеспечения устойчивого развития территории д. Залесная и достижения нормируемых показателей застройки проектом планировки предлагается линейно-квартальная планировочная структура территории населенного пункта д. Залесная. Всего проектом предусматривается в целях установления границ незастроенных территорий включая планируемые для предоставления индивидуальным застройщикам для строительства установка основных линий градостроительного регулирования – 32 элемента планировочной структуры в границах д. Залесная (кварталы), ведомость образуемых элементов планировочной структуры см. прил. 2 кн. 1129-ППТ.ОЧ.

Проектом предусмотрено взаимоувязанное размещение жилых зданий, улично-дорожной сети, озелененных территорий общего пользования. На площадке строительства максимально сохраняется существующий рельеф местности.

В соответствии с Генеральным планом Краснослудского сельского поселения Добрянского муниципального района Пермского края на проектируемой территории планируется сохранить существующий тип застройки. Основными мероприятиями по развитию территории будет являться установление границ незастроенных земельных участков, повышение уровня благоустройства территории, развитие транспортной и инженерной инфраструктуры, реконструкция существующих и строительство новых объектов социального обслуживания населения

## 3.2 Красные линии

В соответствии со статьей 42 Градостроительного кодекса Российской Федерации в состав основной части проекта планировки территории, которая подлежит утверждению, входит чертеж планировки территории на котором отображаются красные линии.

Проектом планировки территории планируется установить красные линии улиц местного значения (улица в жилой застройке):

Ширина в красных линиях - переменная от 15 м до 27 м.

Линия регулирования застройки с отступом от красных линий на 3,0 м.

Ширина проезжих частей улиц – 4,0 м. при одностороннем движении, 7 м при двухстороннем движении.

Ведомость координат устанавливаемых красных линий приведена в 1129-ППТ.ОЧ (основная часть проекта планировки территории).

## 3.3 Население

Анализ демографической ситуации является одной из важнейших составляющих оценки тенденций экономического роста территории. Возрастной, половой и национальный составы населения во многом определяют перспективы и проблемы рынка труда, а значит и производственный потенциал той или иной территории. Зная численность населения на определенный период, можно прогнозировать численность и структуру занятого населения, объемы жилой застройки и социально-бытовой сферы.

Данные предоставленные администрацией Краснослудского сельского поселения.

Таблица.5

**Численность населения д. Залесная**

| № п/п | Муниципальные образования, населенные пункты | Общая численность | в т.ч. пост |
|---|---|---|---|
| | МО Краснослудское с.п. | | |
| 1 | д. Залесная | 1027 | 476 |

В целом, демографическая ситуация характеризуется следующими показателями:
- увеличением численности постоянного населения;
- положительным естественным движением населения;
- снижением смертности;
- увеличением уровня рождаемости;
- положительным механическим движением населения;
- половой диспропорцией.

## 3.4 Жилой фонд

Средняя плотность населения – 8 человек на гектар.

Жилищная обеспеченность постоянного населения на расчетный срок принята в Генеральном плане 40 м$^2$. В соответствии со СТП Добрянского муниципального района Пермского края при разработке документов территориального планирования сельской местности в домах индивидуального строительства, следует принимать средний показатель жилищной обеспеченности в размере не менее 40 м2 общей площади жилых помещений на человека.

При численности постоянного населения 2,65 тыс. человек, средняя жилищная обеспеченность составила 27,6 м$^2$ общей площади на человека. Значение среднего показателя ниже стандарта нормы площади жилищной обеспеченности на 31% или на 12,4 м2. В условиях существенного прироста численности населения, а также неравномерности распределения жилищного фонда по населенным пунктам сельского поселения, требуется строительство нового жилищного фонда.

Таблица 6

**Обеспеченность жилищным фондом постоянного населения**

| Населенный пункт | Постоянное население, чел. | Жилищный фонд, м$^2$ | Фактическая обеспеченность жилищным фондом, м$^2$/чел. | Потребность в дополнительном жилищном фонде (при показателе 40,0 м$^2$/чел.), м$^2$ |
|---|---|---|---|---|
| д. Залесная | 476 | 11340 | 23,8 | 7700 |

Таблица 7

**Параметры жилищного фонда постоянного населения**

| № | Наименование населенного пункта | Общая площадь жилищного фонда, м$^2$ | Тип застройки, м2 | |
|---|---|---|---|---|
| | | | Усадебная, 1-2 эт., м$^2$ | Многоквартирная, 2, 3, 4, 5 эт., м$^2$ |
| 1 | д. Залесная | 11340 | 11340 | нет |

Таблица 8

**Параметры жилищного фонда временного населения**

| № | Наименование населенного пункта | Общая площадь жилищного фонда, м$^2$ | Тип застройки, м2 | |
|---|---|---|---|---|
| | | | Усадебная, 1-2 эт., м$^2$ | Многоквартирная, 2, 3, 4, 5 эт., м$^2$ |
| 1 | д. Залесная | 13790 | 13790 | нет |

Весь объем жилищного фонда приходится на индивидуальную застройку.
В соответствии с СанПиН 2.2.1/2.1.1.1200-03 «Санитарно-защитные зоны и санитарная классификация предприятий, сооружений и иных объектов» размещение жилищного фонда в санитарно-защитных зонах (далее СЗЗ) не допускается. Значительное влияние на размещение жилищного фонда на территориях с градостроительными ограничениями оказывают: производственные базы, складские помещения, объекты транспортной и инженерной инфраструктуры. Данное обстоятельство требует проведения мероприятий по выносу жилья за пределы санитарно-защитных зон предприятий и объектов, либо по выносу самих источников негативного воздействия на жилую застройку, либо по сокращению санитарно-защитных зон с снижением вредного воздействия.

## 3.5 Учреждения обслуживания

Социальная инфраструктура - совокупность для нормальной жизнедеятельности населения материальных объектов (зданий, сооружений), различных инженерных коммуникаций населенного пункта (территории), а также предприятий, учреждений и организаций, оказывающих социальные услуги населению, органов управления и кадров, деятельность которых направлена на удовлетворение общественных потребностей граждан соответственно установленным показателям качества жизни.
Оценка существующей системы обслуживания и размещения объектов проведена в соответствии со СП 42.13330.2011 «Градостроительство. Планировка и застройка городских и сельских поселений», актуализированной редакцией СНиП 2.07.01-89*.
Расчетные показатели и радиусы обслуживания, предусмотрены в соответствии со СП 42.13330.2011 «Градостроительство. Планировка и застройка городских и сельских поселений».
В настоящее время на рассматриваемой территории сложилась устойчивая система культурно-бытового обслуживания. Учреждения общепоселенческого значения и предприятия первичного обслуживания.

Таблица 9

**Перечень и характеристика объектов здравоохранения**

| № | Наименование учреждения | Местоположение | Мощность, коек/посещений в смену |
|---|---|---|---|
| 1 | Фельдшерско-акушерский пункт (ФАП) | д. Залесная, ул. Заозерная, д.3 | н/д |
| | ИТОГО: | | н/д |

Таблица 10

**Перечень и характеристика объектов социального обслуживания**

| № | Наименование учреждения, кол-во объектов | Местоположение | Вместимость |
|---|---|---|---|
| 1. | Магазины: | | |
| 1.1 | Магазин смешанного типа | д. Залесная, ул. Центральная, д.23 | н/д |
| 1.2 | Магазин продуктовый | д. Залесная, ул. Заводская, д.5 | н/д |
| 1.3 | Торговый комплекс «Залесное», включающий в себя:<br>Кафе-бар;<br>Магазин смешанного типа | д. Залесная, ул. Залесная, д.3 | н/д |
| 2. | Бани: | | |
| 2.1 | Банный комплекс | д. Залесная, ул. Красная, д.1 | 20 мест |

**Перечень и характеристика учреждений административного назначения**

| № | Наименование учреждения, | Местоположение | Вместимость, $м^2$/га |
|---|---|---|---|
| 1 | Администрация Краснослудского сельского поселения | д.Залесная, Советский переулок, д.3 | н/д |

Таблица 19

**Перечень и характеристика учреждений производственного назначения**

| № | Наименование учреждения, | Местоположение | Вместимость, $м^2$/га |
|---|---|---|---|
| 1 | Компания «Вавилон» | д. Залесная, ул. Залесная, д.5 | н/д |
| 2 | Производственная компания "СтройПоставка" | д. Залесная, ул. Заводская, д.10 | н/д |
| 4 | Завод анкерных систем | д. Залесная, ул. Заводская, д.1 | н/д |

Уровень обеспеченности учреждениями обслуживания в д. Залесная приближен к нормативному. Существует необходимость осуществления мероприятий по строительству сети учреждений обслуживания.

## 4.ОБЪЕКТЫ ИСТОРИКО-КУЛЬТУРНОГО НАСЛЕДИЯ

Согласно данным инспекции по охране объектов культурного наследия Пермского края в границах разработки проекта планировки территории деревни Залесная Краснослудского сельского поселения Добрянского муниципального района объекты культурного наследия не расположены. **(Приложение Ж)**

Проектные решения, предусматриваемые проектом планировки территории, не затрагивают границ охранной зоны объекта культурного наследия.

## 5.ЭКОЛОГИЧЕСКОЕ СОСТОЯНИЕ ТЕРРИТОРИИ

Источники загрязнения окружающей среды

В границах разработки проекта планировки территории д. Залесная в черте населённого пункта и ее не освоенной окраины, основными факторами загрязнения является движение транспорта по прилегающим дорогам и улицам. Тяжелая техника, является источником вредных выбросов в атмосферный воздух, загрязнения почвы нефтепродуктами, бензапиреном, тяжёлыми металлами, а также шумового воздействия. Действующие линии ЛЭП и подстанции, расположенные вблизи являются источниками электромагнитного воздействия.

По данным Ветеринарной инспекции Пермского края, в границах разработки проекта планировки территории деревни Залесная Краснослудского сельского поселения Добрянского муниципального района действующих и законсервированных скотомогильников и биометрических ям, а также сибиреязвенных захоронений нет. **(Приложение И)**

# 6. ПАРАМЕТРЫ ПЛАНИРУЕМОГО РАЗМЕЩЕНИЯ ОБЪЕКТОВ КАПИТАЛЬНОГО СТРОИТЕЛЬСТВА

Проектом планировки территории д. Залесная не предусматривается размещение объектов капитального строительства по причине отсутствия свободных от застройки территорий.

**Планируемый баланс проектируемой территории д. Залесная**

| № | Типы участков территории | Площадь территориальной зоны (га) | Сущ. площадь застроенной территории (га) | Проектная Площадь (га) |
|---|---|---|---|---|
| | **Территориальная зона:** | | | |
| 1 | Жилая зона | 81,001 | 81,001 | 81,001 |
| 2 | Рекреационная зона | 12,827 | 12,827 | 12,827 |
| 3 | Общественно-деловая зона | 3,624 | 3,624 | 3,624 |
| 4 | Производственная зона | 8,129 | 8,129 | 8,129 |
| 5 | Зона сельскохозяйственного использования | 17,550 | 17,550 | 17,550 |
| 6 | Производственная зона | 6,261 | 6,261 | 6,261 |
| 7 | Зона инженерной и транспортной инфраструктуры | 2,019 | 2,019 | 2,019 |
| 8 | Земли общего пользования | 26,939 | 26,939 | 26,939 |

# 7.УСТАНОВЛЕНИЕ ЗОН С ОСОБЫМИ УСЛОВИЯМИ ИСПОЛЬЗОВАНИЯ ТЕРРИТОРИИ

Проектом установлены следующие зоны с особыми условиями использования территории по экологическим и санитарно-эпидемиологическим условиям:

1. Санитарно-защитные зоны

На проектируемой территории, вновь проектируемые объекты капитального строительства, имеющие санитарно-защитные зоны отсутствуют.

2. Охранные зоны

Охранные зоны трубопроводов

а) вдоль трасс подземных газопроводов - в виде территории, ограниченной условными линиями, проходящими на расстоянии 2–х метров с каждой стороны газопровода;

б) вокруг отдельно стоящих газорегуляторных пунктов — в виде территории, ограниченной замкнутой линией, проведенной на расстоянии 10 метров от границ этих объектов.

Охранные зоны объектов электросетевого хозяйства:

а) вдоль воздушных линий электропередачи — в виде части поверхности участка земли и воздушного пространства (на высоту, соответствующую высоте опор воздушных линий электропередачи), ограниченной параллельными вертикальными

плоскостями, отстоящими по обе стороны линии электропередачи от крайних проводов при неотклоненном их положении на следующем расстоянии, м:
2 – для ВЛ напряжением до 1 кВ;
10 – для ВЛ напряжением от 1 до 20 кВ.
б) вдоль подземных кабельных линий электропередачи — в виде части поверхности участка земли, расположенного под ней участка недр (на глубину, соответствующую глубине прокладки кабельных линий электропередачи), ограниченной параллельными вертикальными плоскостями, отстоящими по обе стороны линии электропередачи от крайних кабелей на расстоянии 1 метра (при прохождении кабельных линий напряжением до 1 киловольта под тротуарами — на 0,6 метра в сторону зданий и сооружений и на 1 метр в сторону проезжей части улицы);
Охранные зоны линий и сооружения связи:
а) для подземных кабельных линий связи в виде участков земли вдоль этих линий, определяемых параллельными прямыми, отстоящими от трассы подземного кабеля связи на 2 метра с каждой стороны.

## 8.ИНЖЕНЕРНАЯ ПОДГОТОВКА ТЕРРИТОРИИ

Организацию рельефа территорий вновь образуемой малоэтажной застройки выполнить с учетом существующего рельефа, сохранения существующего растительного слоя и вертикальной планировки земельных участков, на которых не требуется исправления рельефа. Планировку земельных участков предполагается решить микропланировкой с выравниванием существующей поверхности за счет подсыпки-срезки. Указанные работы необходимо производить на этапе подготовки земельного участка под строительство, после геодезических работ по разбивке осей дорог, границ земельных участков и красных линий.

Для подсыпки участков исправления рельефа предлагается использовать также грунт от рытья котлованов фундаментов и траншей коммуникаций. Естественный сток поверхностных вод с территории осуществляется по кюветам улично-дорожной сети, с последующим сбросом в пониженные места рельефа.

Проектом предусматриваются защита от землетрясений, подработки территорий, подтопления, противоэрозионные мероприятия, защита от карста.

Защита от землетрясений предусматривает строительство сейсмоустойчивых зданий.

Защита от подрабатываемых территорий предусматривает строительство в соответствии с требованиями СП 21.13330.2012.

Защита от подтопления предусматривает проведение мероприятий по понижению уровня грунтовых вод путем устройства дренажных систем и локальной подсыпки территории.

Противоэрозионные мероприятия предусматривают регулирование поверхностного стока (водонаправляющие каналы), засыпка размоин.

Защита от карста предусматривает строительство в соответствии с требованиями СП 116.13330.2012.

# 9.МЕРОПРИЯТИЯ ПО ЗАЩИТЕ ТЕРРИТОРИИ ОТ ЧЕРЕЗВЫЧАЙНЫХ СИТУАЦИЙ ПРИРОДНОГО И ТЕХНОГЕННОГО ХАРАКТЕРА

## Чрезвычайные ситуации природного характера

**ЧС природного характера** – это обстановка на определенной территории, сложившаяся в результате возникновения источника природной чрезвычайной ситуации, который может повлечь или повлечь за собой человеческие жертвы, ущерб здоровью и окружающей природной среде, значительные материальные потери и нарушение условий жизнедеятельности людей.

**1. Подтопление.** На отдельных участках рассматриваемой территории стояние УГВ повышает риск возникновения ЧС, связанных с подтоплением. Территория проектирования подвержена подтоплению в следствии весеннего таяния снега, а так же интенсивных осадков в виде дождя.

С целью предотвращения риска возникновения ЧС, связанных с подтоплением, проектом рекомендуются следующие мероприятия:

- организацию систематического сбора и отвода воды с проектной территории (дренаж);
- повышение отметок поверхности земли при подготовке площадок для строительства зданий и сооружений;
- строительство дождевой канализации;
- агролесомелиорация.

**2. Бури, ураганные ветры.** Ураганные ветры скоростью до 35 м/сек. могут вывести из строя воздушные линии электропередач. Из-за сильных порывов ветра и коротких замыканий в линиях электропередач могут произойти повреждения рубильников, предохранителей и силовых трансформаторов, нарушение электроснабжения на рассматриваемой территории, нарушение телефонной сети, завал автодорог, срыв мягкой кровли в жилых домах, общественных и производственных зданиях.

По скорости распространения опасности бури отнесены к чрезвычайным событиям с умеренной скоростью распространения. Это позволяет осуществлять широкий комплекс предупредительных мероприятий как в период, предшествующий непосредственной угрозе возникновения, так и после их возникновения - до момента прямого воздействия.

Эти мероприятия по времени подразделяются на две группы: заблаговременные (предупредительные) мероприятия и работы, оперативные защитные мероприятия, проводимые после объявления неблагоприятного прогноза, непосредственно перед бурей.

Заблаговременные (предупредительные) мероприятия и работы осуществляются с целью предотвращения значительного ущерба задолго до начала воздействия бури и могут занимать продолжительный отрезок времени.

К заблаговременным мероприятиям относятся:

- ограничение в землепользовании в районах частого прохождения бурь;
- ограничение в размещении объектов с опасными производствами;
- демонтаж некоторых устаревших или непрочных зданий и сооружений;
- укрепление производственных и иных зданий, и сооружений;
- проведение инженерно-технических мероприятий по снижению риска на опасных производственных объектах в условиях сильного ветра, в т.ч. повышение физической стойкости хранилищ и оборудования с легковоспламеняющимися и другими опасными веществами;
- создание материально-технических резервов; подготовка населения и персонала спасательных служб.

К защитным мероприятиям, проводимым после получения штормового предупреждения, относят:

- прогнозирование пути прохождения и времени подхода бурь, а также его последствий, оперативное увеличение размеров материально-технического резерва, необходимого для ликвидации последствий бури;
- частичную эвакуацию населения, подготовку убежищ, подвалов и других заглубленных помещений для защиты населения, перемещение в прочные или заглубленные помещения уникального и особо ценного имущества;
- подготовку к восстановительным работам и мерам по жизнеобеспечению населения.

Меры по снижению возможного ущерба от бурь принимаются с учетом соотношения степени риска и возможных масштабов ущерба к требуемым затратам. Особое внимание при проведении заблаговременных и оперативных мер по снижению ущерба обращается на предотвращение тех разрушений, которые могут привести к возникновению вторичных факторов поражения, превышающих по тяжести воздействие самого стихийного бедствия.

Важным направлением работы по снижению ущерба является борьба за устойчивость линий связи, сетей электроснабжения, городского и междугородного транспорта. Основным способом повышения устойчивости в этом случае является их дублирование временными и более надежными в условиях сильного ветра средствами.

**3. Сильный снегопад**, гололедные явления, сильный мороз. Из-за увеличения механических нагрузок вследствие снегопада и гололедных отложений происходит нарушение габаритов между проводами и землей, обрывы проводов, падение опор ЛЭП. Основные последствия данных явлений – нарушения работы транспорта с долговременной остановкой движения (в основном автомобильный транспорта), аварии в жилищно-коммунальной сфере, прежде всего в системах водо, теплоснабжения, нарушение энергоснабжения населенного пункта.

Для предотвращения негативных воздействий гололеда на территории необходимо предусмотреть установку емкостей для песка. Предотвращения развития гололедных явлений на дорожных покрытиях территории осуществляют районные дорожно-эксплуатационные участки.

**4. Грозы и град**. Среди опасных явлений погоды гроза занимает одно из первых мест по наносимому ущербу и жертвам. С грозами связаны гибель людей и животных, поражение посевов и садов, лесные пожары, особенно в засушливые сезоны, нарушения на линиях электропередач и связи. Грозы сопровождаются ливнями, градобитиями, пожарами, резким усилением ветра.

Для минимизации ущерба причиняемого неблагоприятными метеорологическими явлениями определены следующие организационные мероприятия:

- организация и приведение в готовность средств оповещения населения, информирование населения о действиях во время ЧС;
- контроль над состоянием и своевременное восстановление деятельности жизнеобеспечивающих объектов энерго-, тепло- и водоснабжения, инженерных коммуникаций, линий электропередач, связи.

## СТРОИТЕЛЬСТВО НА ТЕРРИТОРИЯХ С СЕЙСМИЧНОСТЬЮ

К основным мероприятиям относятся:
- ограничение строительства на территориях, подверженных землетрясениям;
- укрепление сооружений и демонтирование недостаточно сейсмостойких объектов;
- ограничение на размещение опасных объектов внутри зданий;
- тренировка спасательных служб и населения;
- подготовка укрытий, создание запасов продовольствия, медикаментов, других средств жизнеобеспечения.

### Чрезвычайные ситуации техногенного характера

**ЧС техногенного характера** - состояние, при котором в результате возникновения источника техногенной чрезвычайной ситуации на объекте, определенной территории или акватории нарушаются нормальные условия жизни и деятельности людей, возникает угроза их жизни и здоровью, наносится ущерб имуществу населения, народному хозяйству и окружающей природной среде.

**1. Аварии на автодорогах.** По результатам анализа статистических данных выделяется ряд наиболее типичных причин возникновения дорожно-транспортных происшествий - вождение в нетрезвом состоянии, значительное превышение безопасной скорости, невнимательность при вождении, а также выезд на встречную полосу. Вследствие возникновения ДТП на дорогах страдают люди.

В случае возникновения аварий на автотранспорте проведение спасательных работ может быть затруднено из-за недостаточного количества профессиональных спасателей, обеспеченных современными специальными приспособлениями и инструментами, а также неумения населения оказывать первую медицинскую помощь пострадавшим.

Серьезную опасность представляют аварии с автомобилями, перевозящими аварийно химически опасные вещества (АХОВ), легковоспламеняющиеся

жидкости (бензин, керосин и другие). Аварии с данными автомобилями могут привести к разливу АХОВ, образованию зон химического заражения и поражению людей попавших в такую зону. Авария автомобиля перевозящего горючее может привести к взрыву перевозимого вещества, образованию очага пожара, травмированию, ожогам и гибели людей, попавшим в зону поражения.

Основные поражающие факторы при аварии на транспорте - токсическое поражение АХОВ (аммиак, хлор); тепловое излучение при воспламенении разлитого топлива; воздушная ударная волна при взрыве топливно-воздушной смеси, образовавшейся при разливе топлива.

***Мероприятия***

- повышение персональной дисциплины участников дорожного движения;
- своевременная реконструкция дорожного полотна.

**2. Аварии на системах ЖКХ.** На территории существует риск возникновения ЧС на водопроводных сетях, линиях электропередач, канализационных сетях, сетях теплоснабжения. Возникновение ЧС на системах ЖКХ возможны по причинам:

- износа основного и вспомогательного оборудования теплоисточников более чем на 60%;
- ветхости тепловых и водопроводных сетей (износ от 60 до 90%);
- халатности персонала, обслуживающего соответствующие объекты и сети;
- недофинансирования ремонтных работ.

Выход из строя коммунальных систем может привести к следующим последствиям:

- прекращению подачи тепла потребителям и размораживание тепловых сетей;
- прекращению подачи холодной воды;
- порывам тепловых сетей;
- выходу из строя основного оборудования теплоисточников;
- отключению от тепло- и водоснабжения жилых домов.

Мероприятия

- проведение своевременных работ по реконструкции сетей и объектов;
- проведение плановых мероприятий по проверке состояния объекта и оборудования;
- своевременная замена технологического оборудования на более современное и надёжное.

# 10.МЕРОПРИЯТИЯ ПО ГРАЖДАНСКОЙ ОБОРОНЕ И ОБЕСПЕЧЕНИИ ПОЖАРНОЙ БЕЗОПАСНОСТИ

## Гражданская оборона

В соответствии с законодательством Российской Федерации принятые проектные решения не относятся к категории опасных производственных объектов.

Проверку подземных трубопроводов планируемых инженерных коммуникаций производят до и после опускания их в траншею (котлован). Число измерений в соответствии с указаниями проекта или технологической документации организации-исполнителя работ.

В задачи эксплуатирующей организации должно входить:

- контроль выполнения технических мероприятий, как в период строительства, так и при проведении технического обслуживания, текущего и капитального ремонтов;
- изучение и анализ сведений о проводимых и планируемых горных подработках, оказывающих вредное влияние на сети водоотведения и вызывающих их деформацию;
- организация и проведение наблюдений за изменением напряженно деформированного состояния сетей в процессе горных подработок, а также прогнозирование этих изменений по данным инструментальных наблюдений за сдвижением земной поверхности;
- в эксплуатирующей организации должны быть составлены дополнительные планы и графики осмотра газопроводов после выявления деформации грунта и других явлений, которые могут вызвать недопустимые напряжения в сети водоотведения;
- внеплановый обход трассы следует производить после аварий на водонесущих коммуникациях, сооружениях, расположенных в районе прокладки сетей водоотведения, обильных дождей, подъема грунтовых вод и уровня воды в реках, ручьях, оврагах, обводнения и заболачивания трассы.

## Обеспечение пожарной безопасности

Пожарная безопасность обеспечивается комплексом проектных решений, направленных на предупреждение пожара и взрыва согласно Федеральному закону № ФЗ-123 от 22.07.2008 (с учётом внесённых изменений Федеральным законом от 10.07.2012 № 117-ФЗ), «Технический регламент о требованиях пожарной безопасности».

*Приложение №1 к муниципальному контракту от _____№_____*

**ТЕХНИЧЕСКОЕ ЗАДАНИЕ**
**ИКЗ** 173591402630759140100100150127111244

**на подготовку документации по планировке территории деревни Залесная Краснослудского сельского поселения Добрянского муниципального района**

| № п/п | Наименование разделов | Содержание |
|---|---|---|
| 1 | Заказчик (полное и сокращенное наименование) | Муниципальное казенное учреждение «Управление градостроительства и инфраструктуры администрации Добрянского муниципального района» |
| 2 | Разработчик документации по планировке территории (полное и сокращенное наименование) | Определить муниципальным контрактом |
| 3 | Вид услуг | Подготовка документации по планировке территории. |
| 4 | Основание для разработки документации по планировке территории | Постановление главы администрации Добрянского муниципального района от «25» августа 2017 г. за № 891. |
| 5 | Цель разработки документации по планировке территории | 5.1. Обеспечение устойчивого развития территории микрорайона путем достижения нормируемых показателей застройки и основных линий градостроительного регулирования.<br>5.2. Установления границ незастроенных земельных участков, включая планируемые для предоставления индивидуальным застройщикам для строительства, а также предназначенные для размещения объектов капитального строительства местного значения, установления границ публичных сервитутов.<br>5.3. Установление границ зон планируемого размещения объектов социально-культурного и коммунально-бытового назначения, иных объектов капитального строительства с выделением территорий размещения объектов федерального и регионального значения.<br>5.4. Установление границ земельных участков, предназначенных для строительства и размещения линейных объектов. |
| 6 | Нормативно-правовая база разработки документации по планировке территории | Градостроительный Кодекс РФ; Водный Кодекс РФ, Воздушный Кодекс РФ, Земельный Кодекс РФ, СП 42 13330 2011 «Градостроительство. Планировка и застройка городских и сельских поселений»; СП 30-102-99 «Планировка и застройка территорий малоэтажного жилищного строительства» «Инструкция о порядке разработки, согласования, экспертизы и утверждения градостроительной документации», утв. Постановлением Государственного комитета РФ по строительству и ЖКК № 150 от 29 октября 2002г ФЗ от 24.07.2007г. N 221-ФЗ "О государственном кадастре |

| | | |
|---|---|---|
| | | недвижимости";<br>нормативно-правовые акты, регулирующие водоохранные, санитарные, противопожарные и др. нормы; нормативно - правовые акты Пермского края и Добрянского муниципального района; Генеральный план Краснослудского сельского поселения. |
| 7 | Основные технико-экономические показатели | Площадь -132,46га |
| 8 | Основные требования к составу и содержанию проекта | I.Состав и содержание проекта планировки и проекта межевания территории соответствуют требованиям статей 42, 43 Градостроительного кодекса РФ и включать:<br>**Проект планировки территории:**<br>**Основную часть:**<br>1) чертёж или чертежи планировки территории на, которых отображаются:<br>- красные линии;<br>- границы существующих и планируемых элементов планировочной структуры;<br>- границы зон планируемого размещения объектов капитального строительства;<br>2) Положение о характеристиках планируемого развития территории.<br>3) Положения об очередности планируемого развития территории.<br>**Материалы по обоснованию:**<br>1) Карту планировочной структуры территории поселения, с отображением границ элемента планировочной структуры;<br>2) Результаты инженерных изысканий;<br>3) Обоснование определения границ зон планируемого размещения объектов капитального строительства;<br>4) Схему организации движения транспорта (включая транспорт общего пользования) и пешеходов, отражающую местоположение объектов транспортной инфраструктуры и учитывающую существующие и прогнозные потребности в транспортном обеспечении на территории, а также схему организации улично-дорожной сети.<br>5) Схему границ зон с особыми условиями использования территории;<br>6) Обоснование соответствия планируемых параметров, местоположения и назначения объектов регионального значения, объектов местного значения нормативам градостроительного проектирования и требованиям градостроительных регламентов, а также применительно к территории, в границах которой предусматривается осуществление деятельности по комплексному и устойчивому развитию территории, установленным правилами землепользования и застройки расчетным показателям минимально допустимого уровня обеспеченности территории объектами коммунальной, транспортной, социальной инфраструктур и расчетным показателям максимально допустимого уровня территориальной доступности таких объектов для населения;<br>7) Схему, отображающую местоположение существующих объектов капитального строительства, в том числе линейных |

| | | |
|---|---|---|
| | | объектов, объектов, подлежащих сносу, объектов незавершенного строительства, а также проходы к водным объектам общего пользования и их береговым полосам;<br>8) Варианты планировочных и (или) объемно-пространственных решений застройки территории в соответствии с проектом планировки территории (в отношении элементов планировочной структуры, расположенных в жилых или общественно-деловых зонах);<br>9) Перечень мероприятий по охране окружающей среды;<br>10) Обоснование очередности планируемого развития территории;<br>11) Схему вертикальной планировки территории, инженерной подготовки и инженерной защиты территории;<br>12) Иные материалы для обоснования положений по планировке территории.<br>**Проект межевания территории:**<br>**Основную часть:**<br>Текстовая часть:<br>1) Перечень и сведения о площади образуемых земельных участков, в том числе возможные способы их образования;<br>2) Перечень и сведения о площади образуемых земельных участков, которые будут отнесены к территориям общего пользования или имуществу общего пользования, в том числе в отношении которых предполагаются резервирование и (или) изъятие для государственных или муниципальных нужд;<br>3) Вид разрешенного использования образуемых земельных участков в соответствии с проектом планировки территории в случаях, предусмотренных настоящим Кодексом.<br>Чертежи межевания территории:<br>1) Границы планируемых (в случае, если подготовка проекта межевания территории осуществляется в составе проекта планировки территории) и существующих элементов планировочной структуры;<br>2) Красные линии, утвержденные в составе проекта планировки территории, или красные линии, утверждаемые, изменяемые проектом межевания территории в соответствии с пунктом 2 части 2 настоящей статьи;<br>3) линии отступа от красных линий в целях определения мест допустимого размещения зданий, строений, сооружений;<br>4) Границы образуемых и (или) изменяемых земельных участков, условные номера образуемых земельных участков, в том числе в отношении которых предполагаются их резервирование и (или) изъятие для государственных или муниципальных нужд;<br>5) Границы зон действия публичных сервитутов.<br>**Материалы по обоснованию включают в себя чертежи, на которых отображаются:**<br>1) границы существующих земельных участков;<br>2) границы зон с особыми условиями использования территорий;<br>3) местоположение существующих объектов капитального строительства;<br>4) границы особо охраняемых природных территорий;<br>II. Выполнение топографической съемки общего назначения масштаба 1:2000; |

| | | |
|---|---|---|
| 9 | Требования к сбору исходных данных | Сбор исходных данных осуществляется исполнителем при содействии и непосредственном участии заказчика. |
| 10 | Требования к содержанию и форме представляемых материалов заказчику | **Этапы разработки, осуществляемые разработчиком:**<br>1. Первый этап:<br>Сбор исходных данных. Инженерные изыскания.<br>Обобщение полученных текстовых и графических материалов(осуществляется разработчикам).<br>2. Второй этап:<br>Разработка проекта планировки и проекта межевания территории.<br>Согласование проекта планировки и проекта межевания территории.<br>По итогам второго этапа Заказчику предоставляется:<br>1) Согласованный проект планировки и проект межевания<br>2) Демонстрационные материалы по проекту планировки и проекту межевания для проведения процедуры публичных слушаний.<br>3. Третий этап:<br>Проведение публичных слушаний.<br>Доработка проекта планировки и проекта межевания территории с учетом результатов публичных слушаний.<br>По итогам третьего этапа предоставляется доработанный с учетом результатов публичных слушаний проект планировки и проект межевания территории.<br>**Основные требования к содержанию представляемых материалов:**<br>Подготовка проекта планировки и межевания территории, осуществляется на основании документов территориального планирования, правил землепользования и застройки в соответствии с требованиями технических регламентов, нормативов градостроительного проектирования, градостроительных регламентов с учетом границ зон с особыми условиями использования территорий. Содержание проекта планировки и межевания территории, предусматривающего размещение линейных объектов соответствует:<br><br>ст. 42, 43 Градостроительного кодекса РФ, принятым в соответствии с действующим Градостроительным кодексом РФ нормативным правовым актам Пермского края (области).<br><br>Графические материалы основной части проекта планировки выполняется в масштабе 1:2000 (с учетом обеспечения наглядности чертежей), в том числе формате ГИС MapInfo Professional (TAB). Чертеж межевания выполняется в масштабе 1:2000 (с учетом обеспечения наглядности чертежей). Графическая часть материалов по обоснованию проекта планировки и межевания, выполняется в масштабе 1:2000 (с учетом обеспечения наглядности и графических материалов), в том числе формате ГИС MapInfo Professional (TAB).<br><br>Текстовые материалы на бумажных носителях предоставляются в брошюрованном виде на листах формата А4 (4 экз).<br>Графические материалы на бумажных носителях |

| | | |
|---|---|---|
| | | предоставляются на форматах кратного от А2 до А0 (выбранный формат обеспечивает наглядность) на бумажной основе (4 экз).<br>Электронные версии текстовых и графических материалов проекта предоставляются на DVD или CD диске (1 экз).<br>Текстовые материалы представлены в текстовом формате DOC,WORD, в соответствии с требованиями: межстрочный интервал – одинарный, обзацный отступ – 1,25, выравнивание по ширине, шрифт Times New Roman, размер шрифта – 14, так же в формате PDF.<br>Графические материалы по планировке и межеванию территории (границы определенных участков) представлены в векторном виде в формате ГИС MapInfo Professional (TAB) в местной системе координат, установленной в соответствии с действующим законодательством, так же в формате PDF. |
| 11 | Срок оказания услуг | С момента заключения муниципального контракта по 31.01.2018 г. (в данный период включаются услуги по согласованию, проведению публичных слушаний, утверждению проекта планировки и проекта межевания, в составе проекта планировки. |
| 12 | Требования по согласованию и сопровождению документации по планировке территории | Согласование проектных решений: с администрацией Добрянского муниципального района. |
| 13 | Порядок согласования, обсуждения, экспертизы и утверждения проекта планировки территории. | **Заказчик:**<br>- обеспечивает организацию услуг по согласованию и утверждению.<br>**Исполнитель:**<br>- осуществляет устранение замечаний согласовывающих органов и организаций;<br>- принимает участие в проведении публичных слушаний и доработки проектной документации по их итогам. |

ЗАКАЗЧИК
**МКУ «Управление градостроительства и инфраструктуры администрации Добрянского муниципального района»**

_____/Д.В.Воробьев
«04» 10 2017 г.
М.П.

ИСПОЛНИТЕЛЬ
**ООО «УДМУРТГАЗПРОЕКТ»**

_____К.С. Вагайцев
«03» 10 2017 г.
М.П.

**АДМИНИСТРАЦИЯ КРАСНОСЛУДСКОГО СЕЛЬСКОГО ПОСЕЛЕНИЯ ДОБРЯНСКОГО МУНИЦИПАЛЬНОГО РАЙОНА**
**Пермского края**
пер.Советский, 3, д. Залесная,
Добрянский район
Пермский край, 618719
тел.8-901-26-77-286; факс (342)294-49-86
E-mail: adminkrsludka@mail.ru
ОКПО 78886694 ОГРН 1055905056712
ИНН/КПП 5914020538/591401001

11.12.2017 № 1117
На № 2130 от 31.10.2017

Ассоциация «Газификация Удмуртии»
ООО «Удмуртгазпроект»
426060, Удмуртская республика,
г. Ижевск, ул. Ипподромная, 96
Главному инженеру
Д.П. Фомину

**О направлении информации**

Рассмотрев письмо ООО «Удмуртгазпроект», администрация Краснослудского сельского поселения сообщает, следующее:

1. Источников водоснабжения из подземных (водозаборные скважины) и поверхностных вод (водозаборы), принадлежащих администрации Краснослудского сельского поселения, в рассматриваемом районе нет. Информацией о частных водозаборных скважинах администрация поселения не располагает.
2. ООПТ местного значения в районе проведения работ отсутствуют.
3. Ближайшие места утилизации отходов – полигон ТБО пгт.Полазна
4. Очистные сооружения сточных вод на территории поселения отсутствуют.

Глава поселения Е.В. Соснина

ФЕДЕРАЛЬНОЕ АГЕНТСТВО
ПО НЕДРОПОЛЬЗОВАНИЮ
(РОСНЕДРА)

ДЕПАРТАМЕНТ ПО НЕДРОПОЛЬЗОВАНИЮ
ПО ПРИВОЛЖСКОМУ ФЕДЕРАЛЬНОМУ ОКРУГУ
(ПРИВОЛЖСКНЕДРА)

пл. М. Горького, 4/2, г. Н. Новгород, 603000
Тел./факс: (831) 434-34-87, тел.: 433-74-03
E-mail: privolzh@rosnedra.gov.ru

12.11.2017 № ПК ПФО-11-00-36/3617

на № _____ от _____

Генеральному директору
ООО «Удмуртгазпроект»

К.С. Вагайцеву

Ипподромная ул., 96,
г. Ижевск, Удмуртская
Республика, 426060

# ЗАКЛЮЧЕНИЕ
## об отсутствии полезных ископаемых в недрах под участком предстоящей застройки

В недрах под земельным участком предстоящей застройки объектом «Подготовка документации по планировке территории деревни Залесная Краснослудского сельского поселения Добрянского муниципального района Пермского края», с географическими координатами угловых точек:

| Номер точки | Северная широта | | | Восточная долгота | | |
|---|---|---|---|---|---|---|
| | градусы | минуты | секунды | градусы | минуты | секунды |
| 1 | 58 | 11 | 22,94 | 56 | 23 | 08,715 |
| 2 | 58 | 10 | 46,728 | 56 | 23 | 35,433 |
| 3 | 58 | 11 | 09,694 | 56 | 24 | 47,166 |
| 4 | 58 | 12 | 07,398 | 56 | 24 | 05,346 |

разведанные месторождения полезных ископаемых отсутствуют.

Срок действия заключения 1 год.

Приложение: Ситуационный план участка на 1 л.

Заместитель начальника А.В. Белоконь

Вх. № 2142п
от 04.12.2017 г.

Федорова Е.А.
8 (342) 241-35-13

Приложение

# Ситуационный план испрашиваемого участка по объекту: "Подготовка документации по планировке территории деревни Залесная Краснослудского сельского поселения Добрянского муниципального района Пермского края"

Масштаб: 1:25 000

## Условные обозначения

Испрашиваемый участок

Зарипова Е.А.
Пермский филиал ФБУ ТФГИ по ПФО

ГОСУДАРСТВЕННАЯ ИНСПЕКЦИЯ
ПО ОХРАНЕ ОБЪЕКТОВ КУЛЬТУРНОГО
НАСЛЕДИЯ ПЕРМСКОГО КРАЯ

Ул. 25-го Октября, д. 18а, г. Пермь, 614000
Тел. (342) 212-05-29, факс (342) 212-05-29
E-mail: info@giokn.permkrai.ru
ОКПО 15529947, ОГРН 1175958018576
ИНН/КПП 5902043202/590201001

16.11.2017 № СЭД-55-01-19-2691

На № СЭД-55-01-19-2492 от 01.11.2017

Главному инженеру
ООО «УДМУРТГАЗПРОЕКТ»
Д.П. Фомину

ул. Ипподромная, 96, г. Ижевск,
Удмуртская Республика, 426060

zkn@ugazp.ru

**О предоставлении информации**

Уважаемый Дмитрий Петрович!

Рассмотрев Ваше обращение, Государственная инспекция по охране объектов культурного наследия Пермского края сообщает следующее.

На момент обращения на территории д. Залесная, Краснослудского сельского поселения, Добрянского муниципального района Пермского края объекты культурного наследия, включенные в единый государственный реестр, либо выявленные объекты культурного наследия, а также объекты, обладающие признаками объектов культурного наследия, отсутствуют. Участок расположен вне зон охраны и защитных зон объектов культурного наследия.

И.о. начальника Е.Н. Гонцова

С.В. Скорнякова
(342) 212 50 96

**ГОСУДАРСТВЕННАЯ ВЕТЕРИНАРНАЯ ИНСПЕКЦИЯ ПЕРМСКОГО КРАЯ**
Ул. Б. Гагарина, д. 10, г. Пермь, 614990
Тел. (342) 265 54 56, факс (342) 265 55 57
ОКПО 85101091, ОГРН 1085906004777,
ИНН/КПП 5906083855/590601001

27.11.2017 № СЭД-49-01-12-1783

На № 2128 от 31.10.2017

Главному инженеру
ООО «Удмуртгазпроект»

Д.П. Фомину

Ипподромная ул., 96,
г. Ижевск, Удмуртская Республика,
426060

Информация о скотомогильниках

Уважаемый Дмитрий Николаевич!

Государственная ветеринарная инспекция Пермского края на Ваш запрос о наличии либо отсутствии скотомогильников на участке выполнения инженерно-экологических изысканий по объекту «Подготовка документации по планировке территории деревни Залесная Краснослудского сельского поселения Добрянского муниципального района Пермского края» сообщает, что на участке проведения работ и в радиусе 1 километра от объекта сибиреязвенных захоронений и простых скотомогильников (биотермических ям) нет.

И.о. начальника инспекции М.Н. Кульневская

В.В. Черемных
212 05 27

**СЭД-49-01-12-1783 27.11.2017**

# Карта планировочной структуры Краснослудского сельского поселения Добрянского муниципального района

**М 1 : 50 000**

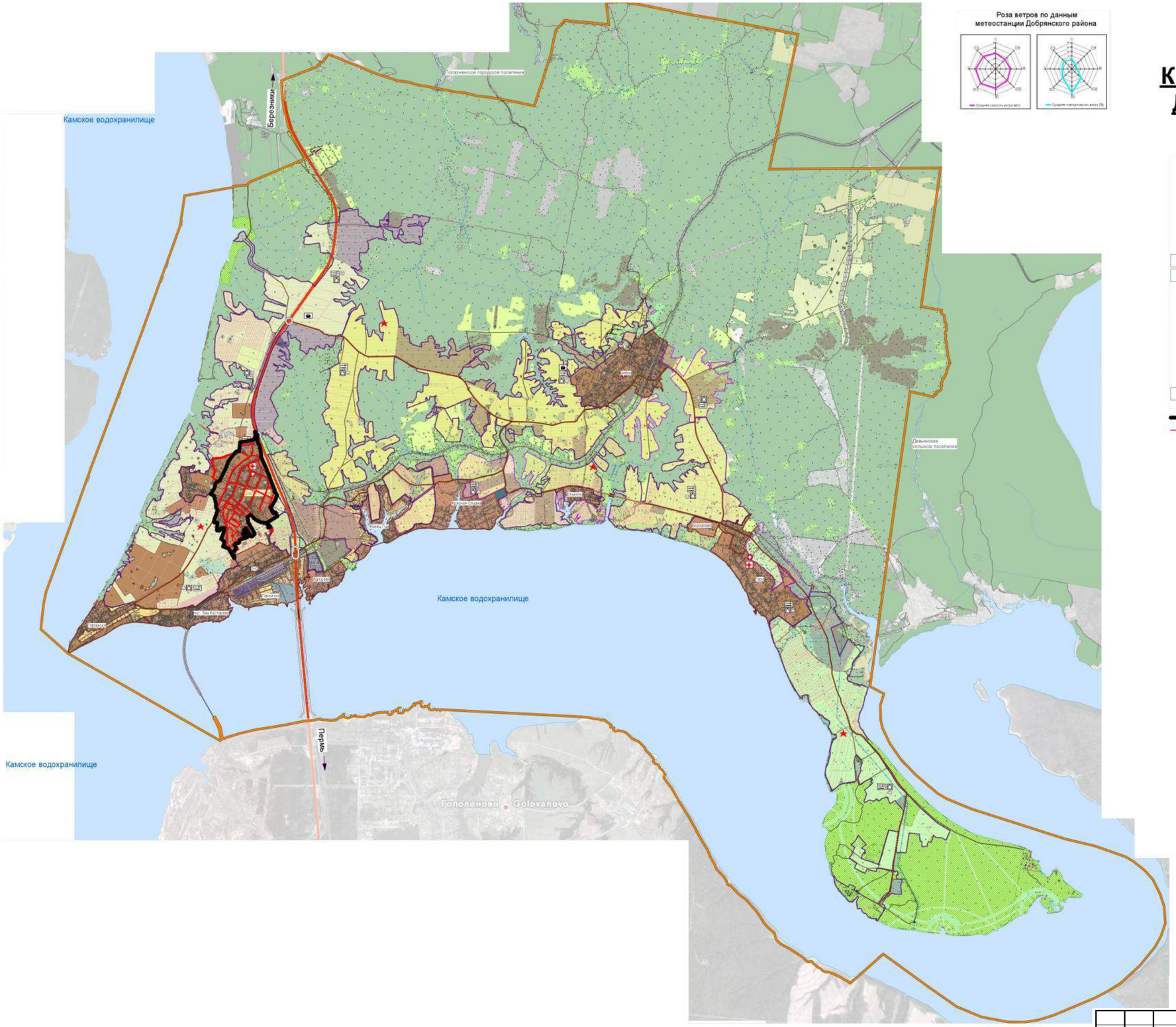


### Проектируемые объекты социальной сферы

**Медицинские учреждения**

- Учреждения здравоохранения и социальной защиты
- Фельдшерско-акушерские пункты и медпункты

**Объекты образования**

- Дошкольные учреждения
- Школы

**Учреждения сферы услуг**

- Объект торговли
- Отделения связи
- Объект общественного питания и бытового обслуживания населения
- Пожарные депо

- Границы д. Залесная
- Границы элементов планировочной структуры (кварталы)

### Границы территорий

- Граница Краснослудского сельского поселения
- Существующие границы населенных пунктов
- Границы земельных отводов
- Залесная — Административный центр поселения

### Проектные границы населенных пунктов

- Залесная
- Пальники
- Адищево
- Конец Гор
- Красная слудка
- Ельники
- Бобки
- Боровково
- Гари
- Зоны рекреации

- Водозабор
- Очистные сооружения

- Земли водного фонда
- Земли лесного фонда

### Земли сельскохозяйственного назначения

- Болота
- Кустарник
- Залеж
- Сенокосы
- Пашня
- Пастбища
- Нарушенные земли
- Огороды
- Прочие земли
- Хоз. площади
- Садоводческие некомерческие товарищества

### Земли промышленности

- Земли промышленности
- Территория транспортной инфраструктуры
- Территория гипсового карьера

### Зоны специального назначения

- Территория кладбищ

### Линейные объекты

- Основная планировочная ось региональная дорога Пермь-Березники
- Второстепенные планировочные оси дороги районного значения
- Проектируемые дороги
- Прочие дороги
- Железная дорога
- Мост
- Проектируемый мост
- Одноуровневая дорожная развязка
- Двух-уровневая дорожная развязка

| Изм. | Кол.уч. | Лист | № док. | Подп. | Дата |
|---|---|---|---|---|---|
| ГИП | | Бодяга | | | |
| Нач. отд. | | | | | |
| Гл. спец. | | | | | |
| Проверил | | | | | |
| Разраб. | | Ахатов | | | |
| Н. контр. | | Бутолина | | | |

1129-ППТ.ГМ.2

Документация по планировке территории деревни Залесная Краснослудского сельского поселения Добрянского муниципального района.

Материалы по обоснованию проекта планировки территории.

| Стадия | Лист | Листов |
|---|---|---|
| ППТ | 1 | |

Карта планировочной структуры Краснослудского сельского поселения Добрянского муниципального района. М 1 : 50 000.

ООО "Удмуртгазпроект"

# Результаты инженерных изысканий

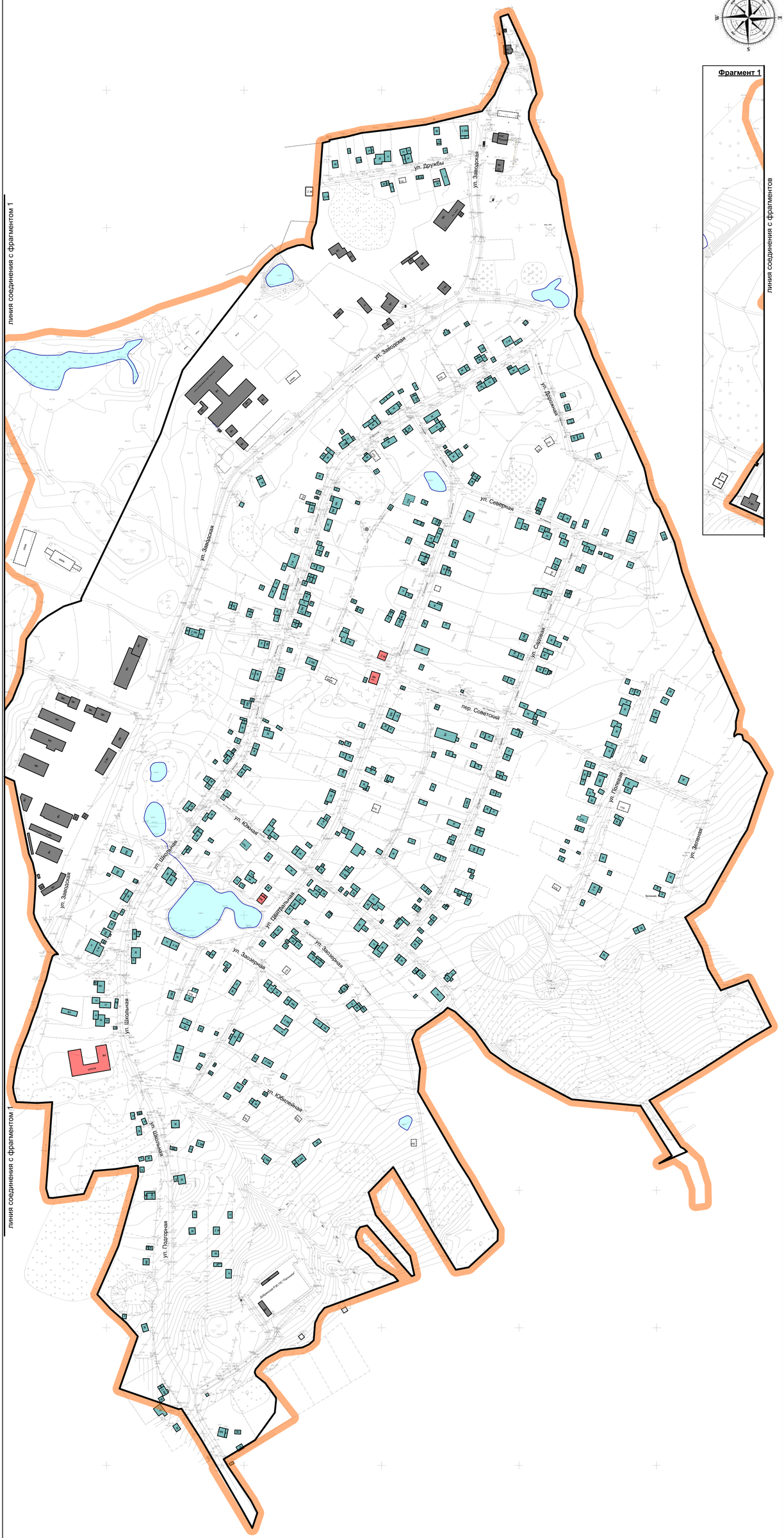
Фрагмент 1
линия соединения с фрагментом 1
линия соединения с фрагментом 1
линия соединения с фрагментом 1
ул. Дружбы
ул. Заводская
ул. Заводская
ул. Заводская

# Чертеж организации движения транспорта и пешеходов

## Профили улиц и дорог




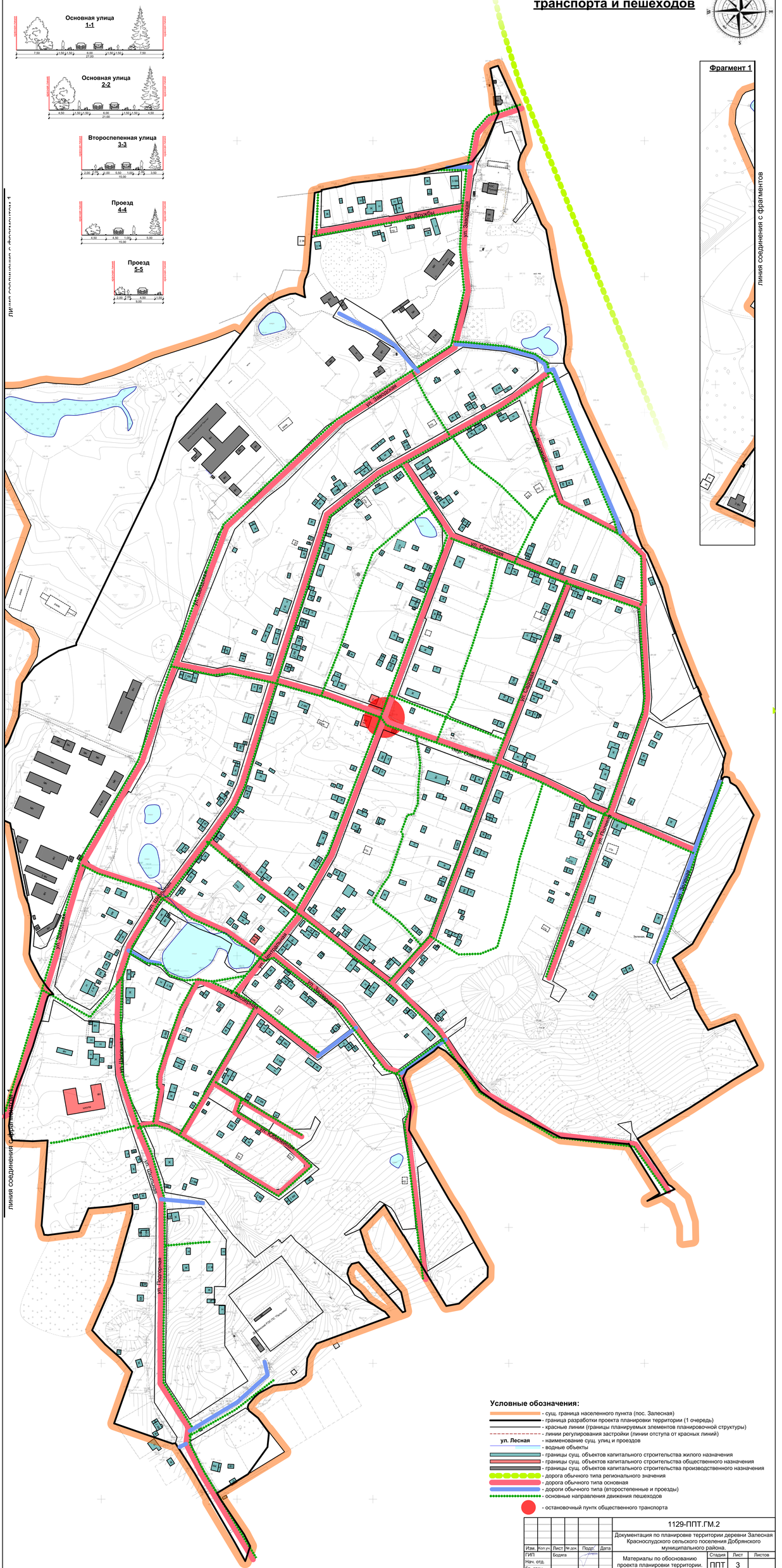


### Условные обозначения:

- сущ. граница населенного пункта (пос. Залесная)
- граница разработки проекта планировки территории (1 очередь)
- красные линии (границы планируемых элементов планировочной структуры)
- линии регулирования застройки (линии отступа от красных линий)
- ул. Лесная — наименование сущ. улиц и проездов
- водные объекты
- границы сущ. объектов капитального строительства жилого назначения
- границы сущ. объектов капитального строительства общественного назначения
- границы сущ. объектов капитального строительства производственного назначения
- дорога обычного типа регионального значения
- дорога обычного типа основная
- дороги обычного типа (второстепенные и проезды)
- основные направления движения пешеходов
- остановочный пункт общественного транспорта

| | | | | | | | | | |
|---|---|---|---|---|---|---|---|---|---|
| | | | | | | 1129-ППТ.ГМ.2 | | | |
| Изм. | Кол.уч. | Лист | № док. | Подп. | Дата | Документация по планировке территории деревни Залесная Красноспудского сельского поселения Добрянского муниципального района. | | | |
| ГИП | | Бодяга | | | | Материалы по обоснованию проекта планировки территории. | Стадия | Лист | Листов |
| Нач. отд. | | | | | | | ППТ | 3 | |
| Гл. спец. | | | | | | | | | |
| Проверил | | | | | | Схема организации движения транспорта и пешеходов. М 1 : 2 000. | ООО "Удмуртгазпроект" | | |
| Разраб. | | Ахатов | | | | | | | |
| Н. контр. | | Бутолина | | | | | | | |

# Схема границ объектов культурного наследия. Схема границ зон с особыми условиями использования территории

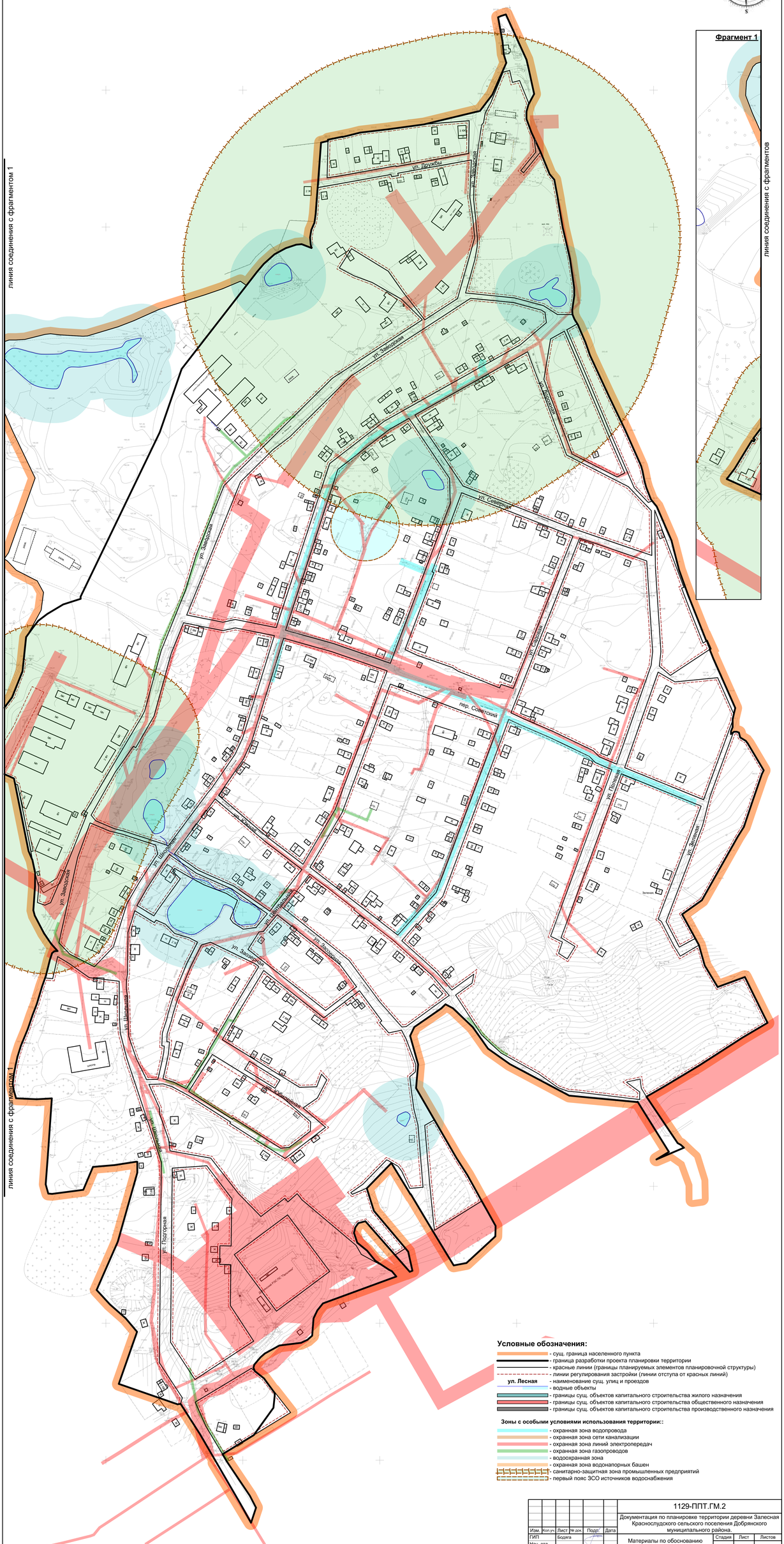


| | | | | | | | | | |
|---|---|---|---|---|---|---|---|---|---|
| | | | | | | 1129-ППТ.ГМ.2 | | | |
| Изм. | Кол.уч. | Лист | № док. | Подп. | Дата | Документация по планировке территории деревни Залесная Краснослудского сельского поселения Добрянского муниципального района. | | | |
| ГИП | | Бодяга | | | | Материалы по обоснованию проекта планировки территории. | Стадия | Лист | Листов |
| Нач. отд. | | | | | | | ППТ | 4 | |
| Гл. спец. | | | | | | Схема границ объектов культурного наследия. Схема границ зон с особыми условиями использования территории. М 1 : 2 000. | ООО "Удмуртгазпроект" | | |
| Проверил | | | | | | | | | |
| Разраб. | | Ахатов | | | | | | | |
| Н. контр. | | Бутолина | | | | | | | |

# Схема, отображающая местоположение существующих объектов капитального строительства

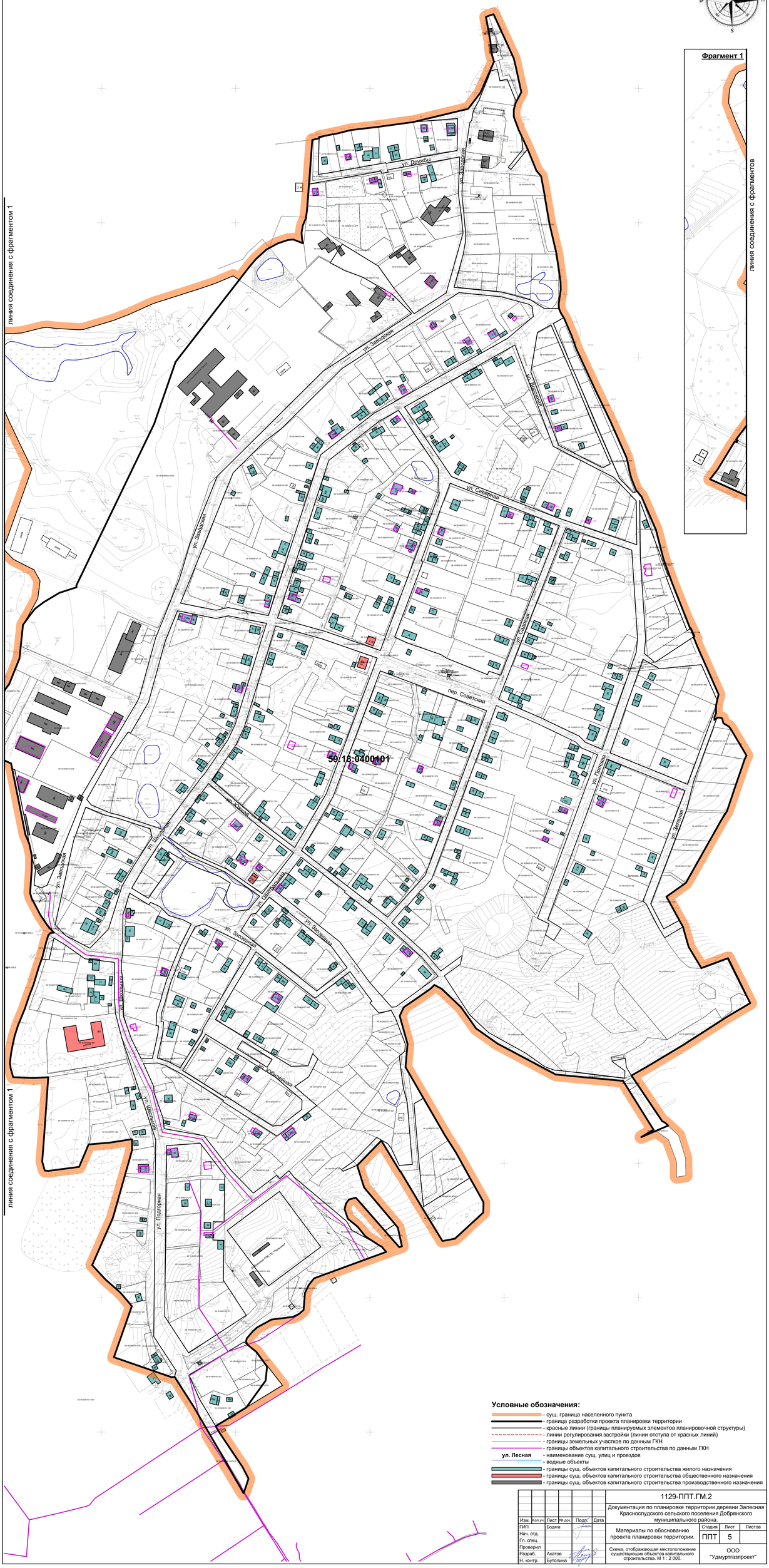


| | | | | | | |
|---|---|---|---|---|---|---|
| | | | | | | 1129-ППТ.ГМ.2 |
| Изм. | Кол.уч. | Лист | № док. | Подп. | Дата | Документация по планировке территории деревни Залесная Красноспудского сельского поселения Добрянского муниципального района. |
| ГИП | | Бодяга | | | | Материалы по обоснованию проекта планировки территории. |
| Нач. отд. | | | | | | |
| Гл. спец. | | | | | | |
| Проверил | | | | | | Схема, отображающая местоположение существующих объектов капитального строительства. М 1 : 2 000. |
| Разраб. | | Ахатов | | | | |
| Н. контр. | | Бутолина | | | | |

| Стадия | Лист | Листов |
|---|---|---|
| ППТ | 5 | |

ООО "Удмуртгазпроект"

# Схема вертикальной планировки территории, инженерной подготовки и инженерной защиты территории

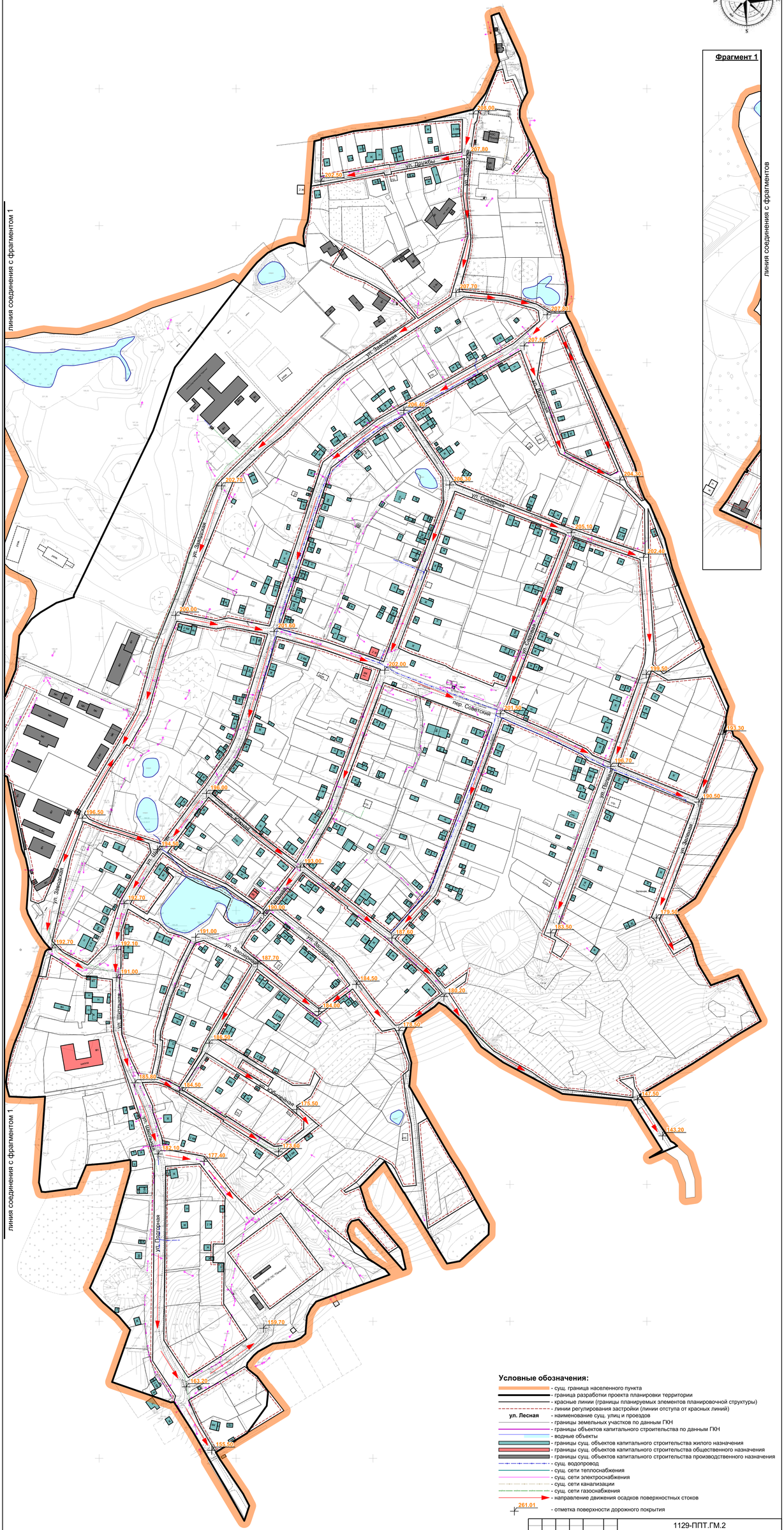


## Условные обозначения:

- сущ. граница населенного пункта
- граница разработки проекта планировки территории
- красные линии (границы планируемых элементов планировочной структуры)
- линии регулирования застройки (линии отступа от красных линий)
- **ул. Лесная** - наименование сущ. улиц и проездов
- границы земельных участков по данным ГКН
- границы объектов капитального строительства по данным ГКН
- водные объекты
- границы сущ. объектов капитального строительства жилого назначения
- границы сущ. объектов капитального строительства общественного назначения
- границы сущ. объектов капитального строительства производственного назначения
- сущ. водопровод
- сущ. сети теплоснабжения
- сущ. сети электроснабжения
- сущ. сети канализации
- сущ. сети газоснабжения
- направление движения осадков поверхностных стоков
- 261.01 - отметка поверхности дорожного покрытия

| | | | | | | | | | |
|---|---|---|---|---|---|---|---|---|---|
| | | | | | | 1129-ППТ.ГМ.2 | | | |
| Изм. | Кол.уч. | Лист | № док. | Подп. | Дата | Документация по планировке территории деревни Залесная Красноспудского сельского поселения Добрянского муниципального района. | | | |
| ГИП | | Бодяга | | | | Материалы по обоснованию проекта планировки территории. | Стадия | Лист | Листов |
| Нач. отд. | | | | | | | ППТ | 6 | |
| Гл. спец. | | | | | | Схема вертикальной планировки территории, инженерной подготовки и инженерной защиты территории. М 1 : 2 000. | ООО "Удмуртгазпроект" | | |
| Проверил | | | | | | | | | |
| Разраб. | | Ахатов | | | | | | | |
| Н. контр. | | Бутолина | | | | | | | |

**ПРИЛОЖЕНИЕ А**

*Приложение №1 к муниципальному контракту от _____№_____*

**ТЕХНИЧЕСКОЕ ЗАДАНИЕ**
**ИКЗ** 173591402630759140100100150127111244

**на подготовку документации по планировке территории деревни Залесная Краснослудского сельского поселения Добрянского муниципального района**

| № п/п | Наименование разделов | Содержание |
|---|---|---|
| 1 | Заказчик (полное и сокращенное наименование) | Муниципальное казенное учреждение «Управление градостроительства и инфраструктуры администрации Добрянского муниципального района» |
| 2 | Разработчик документации по планировке территории (полное и сокращенное наименование) | Определить муниципальным контрактом |
| 3 | Вид услуг | Подготовка документации по планировке территории. |
| 4 | Основание для разработки документации по планировке территории | Постановление главы администрации Добрянского муниципального района от «25» августа 2017 г. за № 891. |
| 5 | Цель разработки документации по планировке территории | 5.1. Обеспечение устойчивого развития территории микрорайона путем достижения нормируемых показателей застройки и основных линий градостроительного регулирования.<br>5.2. Установления границ незастроенных земельных участков, включая планируемые для предоставления индивидуальным застройщикам для строительства, а также предназначенные для размещения объектов капитального строительства местного значения, установления границ публичных сервитутов.<br>5.3. Установление границ зон планируемого размещения объектов социально-культурного и коммунально-бытового назначения, иных объектов капитального строительства с выделением территорий размещения объектов федерального и регионального значения.<br>5.4. Установление границ земельных участков, предназначенных для строительства и размещения линейных объектов. |
| 6 | Нормативно-правовая база разработки документации по планировке территории | Градостроительный Кодекс РФ; Водный Кодекс РФ, Воздушный Кодекс РФ, Земельный Кодекс РФ, СП 42 13330 2011 «Градостроительство. Планировка и застройка городских и сельских поселений»; СП 30-102-99 «Планировка и застройка территорий малоэтажного жилищного строительства» «Инструкция о порядке разработки, согласования, экспертизы и утверждения градостроительной документации», утв. Постановлением Государственного комитета РФ по строительству и ЖКК № 150 от 29 октября 2002г ФЗ от 24.07.2007г. N 221-ФЗ "О государственном кадастре |

| | | |
|---|---|---|
| | | недвижимости";<br>нормативно-правовые акты, регулирующие водоохранные, санитарные, противопожарные и др. нормы; нормативно - правовые акты Пермского края и Добрянского муниципального района; Генеральный план Краснослудского сельского поселения. |
| 7 | Основные технико-экономические показатели | Площадь -132,46га |
| 8 | Основные требования к составу и содержанию проекта | I.Состав и содержание проекта планировки и проекта межевания территории соответствуют требованиям статей 42, 43 Градостроительного кодекса РФ и включать:<br>**Проект планировки территории:**<br>**Основную часть:**<br>1) чертёж или чертежи планировки территории на, которых отображаются:<br>- красные линии;<br>- границы существующих и планируемых элементов планировочной структуры;<br>- границы зон планируемого размещения объектов капитального строительства;<br>2) Положение о характеристиках планируемого развития территории.<br>3) Положения об очередности планируемого развития территории.<br>**Материалы по обоснованию:**<br>1) Карту планировочной структуры территории поселения, с отображением границ элемента планировочной структуры;<br>2) Результаты инженерных изысканий;<br>3) Обоснование определения границ зон планируемого размещения объектов капитального строительства;<br>4) Схему организации движения транспорта (включая транспорт общего пользования) и пешеходов, отражающую местоположение объектов транспортной инфраструктуры и учитывающую существующие и прогнозные потребности в транспортном обеспечении на территории, а также схему организации улично-дорожной сети.<br>5) Схему границ зон с особыми условиями использования территории;<br>6) Обоснование соответствия планируемых параметров, местоположения и назначения объектов регионального значения, объектов местного значения нормативам градостроительного проектирования и требованиям градостроительных регламентов, а также применительно к территории, в границах которой предусматривается осуществление деятельности по комплексному и устойчивому развитию территории, установленным правилами землепользования и застройки расчетным показателям минимально допустимого уровня обеспеченности территории объектами коммунальной, транспортной, социальной инфраструктур и расчетным показателям максимально допустимого уровня территориальной доступности таких объектов для населения;<br>7) Схему, отображающую местоположение существующих объектов капитального строительства, в том числе линейных |

| | | |
|---|---|---|
| | | объектов, объектов, подлежащих сносу, объектов незавершенного строительства, а также проходы к водным объектам общего пользования и их береговым полосам;<br>8) Варианты планировочных и (или) объемно-пространственных решений застройки территории в соответствии с проектом планировки территории (в отношении элементов планировочной структуры, расположенных в жилых или общественно-деловых зонах);<br>9) Перечень мероприятий по охране окружающей среды;<br>10) Обоснование очередности планируемого развития территории;<br>11) Схему вертикальной планировки территории, инженерной подготовки и инженерной защиты территории;<br>12) Иные материалы для обоснования положений по планировке территории.<br>**Проект межевания территории:**<br>**Основную часть:**<br>Текстовая часть:<br>1) Перечень и сведения о площади образуемых земельных участков, в том числе возможные способы их образования;<br>2) Перечень и сведения о площади образуемых земельных участков, которые будут отнесены к территориям общего пользования или имуществу общего пользования, в том числе в отношении которых предполагаются резервирование и (или) изъятие для государственных или муниципальных нужд;<br>3) Вид разрешенного использования образуемых земельных участков в соответствии с проектом планировки территории в случаях, предусмотренных настоящим Кодексом.<br>Чертежи межевания территории:<br>1) Границы планируемых (в случае, если подготовка проекта межевания территории осуществляется в составе проекта планировки территории) и существующих элементов планировочной структуры;<br>2) Красные линии, утвержденные в составе проекта планировки территории, или красные линии, утверждаемые, изменяемые проектом межевания территории в соответствии с пунктом 2 части 2 настоящей статьи;<br>3) линии отступа от красных линий в целях определения мест допустимого размещения зданий, строений, сооружений;<br>4) Границы образуемых и (или) изменяемых земельных участков, условные номера образуемых земельных участков, в том числе в отношении которых предполагаются их резервирование и (или) изъятие для государственных или муниципальных нужд;<br>5) Границы зон действия публичных сервитутов.<br>**Материалы по обоснованию включают в себя чертежи, на которых отображаются:**<br>1) границы существующих земельных участков;<br>2) границы зон с особыми условиями использования территорий;<br>3) местоположение существующих объектов капитального строительства;<br>4) границы особо охраняемых природных территорий;<br>II. Выполнение топографической съемки общего назначения масштаба 1:2000; |

| | | |
|---|---|---|
| 9 | Требования к сбору исходных данных | Сбор исходных данных осуществляется исполнителем при содействии и непосредственном участии заказчика. |
| 10 | Требования к содержанию и форме представляемых материалов заказчику | **Этапы разработки, осуществляемые разработчиком:**<br>1. Первый этап:<br>Сбор исходных данных. Инженерные изыскания.<br>Обобщение полученных текстовых и графических материалов(осуществляется разработчикам).<br>2. Второй этап:<br>Разработка проекта планировки и проекта межевания территории.<br>Согласование проекта планировки и проекта межевания территории.<br>По итогам второго этапа Заказчику предоставляется:<br>1) Согласованный проект планировки и проект межевания<br>2) Демонстрационные материалы по проекту планировки и проекту межевания для проведения процедуры публичных слушаний.<br>3. Третий этап:<br>Проведение публичных слушаний.<br>Доработка проекта планировки и проекта межевания территории с учетом результатов публичных слушаний.<br>По итогам третьего этапа предоставляется доработанный с учетом результатов публичных слушаний проект планировки и проект межевания территории.<br>**Основные требования к содержанию представляемых материалов:**<br>Подготовка проекта планировки и межевания территории, осуществляется на основании документов территориального планирования, правил землепользования и застройки в соответствии с требованиями технических регламентов, нормативов градостроительного проектирования, градостроительных регламентов с учетом границ зон с особыми условиями использования территорий. Содержание проекта планировки и межевания территории, предусматривающего размещение линейных объектов соответствует:<br><br>ст. 42, 43 Градостроительного кодекса РФ, принятым в соответствии с действующим Градостроительным кодексом РФ нормативным правовым актам Пермского края (области).<br><br>Графические материалы основной части проекта планировки выполняется в масштабе 1:2000 (с учетом обеспечения наглядности чертежей), в том числе формате ГИС MapInfo Professional (TAB). Чертеж межевания выполняется в масштабе 1:2000 (с учетом обеспечения наглядности чертежей). Графическая часть материалов по обоснованию проекта планировки и межевания, выполняется в масштабе 1:2000 (с учетом обеспечения наглядности и графических материалов), в том числе формате ГИС MapInfo Professional (TAB).<br><br>Текстовые материалы на бумажных носителях предоставляются в брошюрованном виде на листах формата А4 (4 экз).<br>Графические материалы на бумажных носителях |

| | | |
|---|---|---|
| | | предоставляются на форматах кратного от А2 до А0 (выбранный формат обеспечивает наглядность) на бумажной основе (4 экз).<br>Электронные версии текстовых и графических материалов проекта предоставляются на DVD или CD диске (1 экз).<br>Текстовые материалы представлены в текстовом формате DOC,WORD, в соответствии с требованиями: межстрочный интервал – одинарный, обзацный отступ – 1,25, выравнивание по ширине, шрифт Times New Roman, размер шрифта – 14, так же в формате PDF.<br>Графические материалы по планировке и межеванию территории (границы определенных участков) представлены в векторном виде в формате ГИС MapInfo Professional (TAB) в местной системе координат, установленной в соответствии с действующим законодательством, так же в формате PDF. |
| 11 | Срок оказания услуг | С момента заключения муниципального контракта по 31.01.2018 г. (в данный период включаются услуги по согласованию, проведению публичных слушаний, утверждению проекта планировки и проекта межевания, в составе проекта планировки. |
| 12 | Требования по согласованию и сопровождению документации по планировке территории | Согласование проектных решений: с администрацией Добрянского муниципального района. |
| 13 | Порядок согласования, обсуждения, экспертизы и утверждения проекта планировки территории. | **Заказчик:**<br>- обеспечивает организацию услуг по согласованию и утверждению.<br>**Исполнитель:**<br>- осуществляет устранение замечаний согласовывающих органов и организаций;<br>- принимает участие в проведении публичных слушаний и доработки проектной документации по их итогам. |

ЗАКАЗЧИК
**МКУ «Управление градостроительства и инфраструктуры администрации Добрянского муниципального района»**

_____/Д.В.Воробьев
«04» 10 2017 г.
М.П.

ИСПОЛНИТЕЛЬ
**ООО «УДМУРТГАЗПРОЕКТ»**

_____К.С. Вагайцев
«03» 10 2017 г.
М.П.

**ПРИЛОЖЕНИЕ В**

**АДМИНИСТРАЦИЯ КРАСНОСЛУДСКОГО СЕЛЬСКОГО ПОСЕЛЕНИЯ ДОБРЯНСКОГО МУНИЦИПАЛЬНОГО РАЙОНА**
**Пермского края**
пер.Советский, 3, д. Залесная,
Добрянский район
Пермский край, 618719
тел.8-901-26-77-286; факс (342)294-49-86
E-mail: adminkrsludka@mail.ru
ОКПО 78886694 ОГРН 1055905056712
ИНН/КПП 5914020538/591401001

11.12.2017 № 1117
На № 2130 от 31.10.2017

Ассоциация «Газификация Удмуртии»
ООО «Удмуртгазпроект»
426060, Удмуртская республика,
г. Ижевск, ул. Ипподромная, 96
Главному инженеру
Д.П. Фомину

**О направлении информации**

Рассмотрев письмо ООО «Удмуртгазпроект», администрация Краснослудского сельского поселения сообщает, следующее:

1. Источников водоснабжения из подземных (водозаборные скважины) и поверхностных вод (водозаборы), принадлежащих администрации Краснослудского сельского поселения, в рассматриваемом районе нет. Информацией о частных водозаборных скважинах администрация поселения не располагает.
2. ООПТ местного значения в районе проведения работ отсутствуют.
3. Ближайшие места утилизации отходов – полигон ТБО пгт.Полазна
4. Очистные сооружения сточных вод на территории поселения отсутствуют.

Глава поселения Е.В. Соснина

**ПРИЛОЖЕНИЕ Г**

ФЕДЕРАЛЬНОЕ АГЕНТСТВО
ПО НЕДРОПОЛЬЗОВАНИЮ
(РОСНЕДРА)

ДЕПАРТАМЕНТ ПО НЕДРОПОЛЬЗОВАНИЮ
ПО ПРИВОЛЖСКОМУ ФЕДЕРАЛЬНОМУ ОКРУГУ
(ПРИВОЛЖСКНЕДРА)

пл. М. Горького, 4/2, г. Н. Новгород, 603000
Тел./факс: (831) 434-34-87, тел.: 433-74-03
E-mail: privolzh@rosnedra.gov.ru

12.11.2017 № ПК ПФО-11-00-36/3617

на № _____ от _____

Генеральному директору
ООО «Удмуртгазпроект»

К.С. Вагайцеву

Ипподромная ул., 96,
г. Ижевск, Удмуртская
Республика, 426060

# ЗАКЛЮЧЕНИЕ
## об отсутствии полезных ископаемых в недрах под участком предстоящей застройки

В недрах под земельным участком предстоящей застройки объектом «Подготовка документации по планировке территории деревни Залесная Краснослудского сельского поселения Добрянского муниципального района Пермского края», с географическими координатами угловых точек:

| Номер точки | Северная широта | | | Восточная долгота | | |
|---|---|---|---|---|---|---|
| | градусы | минуты | секунды | градусы | минуты | секунды |
| 1 | 58 | 11 | 22,94 | 56 | 23 | 08,715 |
| 2 | 58 | 10 | 46,728 | 56 | 23 | 35,433 |
| 3 | 58 | 11 | 09,694 | 56 | 24 | 47,166 |
| 4 | 58 | 12 | 07,398 | 56 | 24 | 05,346 |

разведанные месторождения полезных ископаемых отсутствуют.

Срок действия заключения 1 год.

Приложение: Ситуационный план участка на 1 л.

Заместитель начальника А.В. Белоконь

Вх. № 2142п
от 04.12.2017 г.

Федорова Е.А.
8 (342) 241-35-13

Приложение

# Ситуационный план испрашиваемого участка по объекту: "Подготовка документации по планировке территории деревни Залесная Краснослудского сельского поселения Добрянского муниципального района Пермского края"

Масштаб: 1:25 000

## Условные обозначения

Испрашиваемый участок

Зарипова Е.А.
Пермский филиал ФБУ ТФГИ по ПФО

**ПРИЛОЖЕНИЕ Ж**

ГОСУДАРСТВЕННАЯ ИНСПЕКЦИЯ
ПО ОХРАНЕ ОБЪЕКТОВ КУЛЬТУРНОГО
НАСЛЕДИЯ ПЕРМСКОГО КРАЯ

Ул. 25-го Октября, д. 18а, г. Пермь, 614000
Тел. (342) 212-05-29, факс (342) 212-05-29
E-mail: info@giokn.permkrai.ru
ОКПО 15529947, ОГРН 1175958018576
ИНН/КПП 5902043202/590201001

16.11.2017 № СЭД-55-01-19-2691

На № СЭД-55-01-19-2492 от 01.11.2017

Главному инженеру
ООО «УДМУРТГАЗПРОЕКТ»
Д.П. Фомину

ул. Ипподромная, 96, г. Ижевск,
Удмуртская Республика, 426060

zkn@ugazp.ru

**О предоставлении информации**

Уважаемый Дмитрий Петрович!

Рассмотрев Ваше обращение, Государственная инспекция по охране объектов культурного наследия Пермского края сообщает следующее.

На момент обращения на территории д. Залесная, Краснослудского сельского поселения, Добрянского муниципального района Пермского края объекты культурного наследия, включенные в единый государственный реестр, либо выявленные объекты культурного наследия, а также объекты, обладающие признаками объектов культурного наследия, отсутствуют. Участок расположен вне зон охраны и защитных зон объектов культурного наследия.

И.о. начальника Е.Н. Гонцова

С.В. Скорнякова
(342) 212 50 96

**СЭД-55-01-19-2691 15.11.2017**

**ПРИЛОЖЕНИЕ И**

**ГОСУДАРСТВЕННАЯ ВЕТЕРИНАРНАЯ ИНСПЕКЦИЯ ПЕРМСКОГО КРАЯ**
Ул. Б. Гагарина, д. 10, г. Пермь, 614990
Тел. (342) 265 54 56, факс (342) 265 55 57
ОКПО 85101091, ОГРН 1085906004777,
ИНН/КПП 5906083855/590601001

27.11.2017 № СЭД-49-01-12-1783

На № 2128 от 31.10.2017

Главному инженеру
ООО «Удмуртгазпроект»

Д.П. Фомину

Ипподромная ул., 96,
г. Ижевск, Удмуртская Республика,
426060

Информация о скотомогильниках

Уважаемый Дмитрий Николаевич!

Государственная ветеринарная инспекция Пермского края на Ваш запрос о наличии либо отсутствии скотомогильников на участке выполнения инженерно-экологических изысканий по объекту «Подготовка документации по планировке территории деревни Залесная Краснослудского сельского поселения Добрянского муниципального района Пермского края» сообщает, что на участке проведения работ и в радиусе 1 километра от объекта сибиреязвенных захоронений и простых скотомогильников (биотермических ям) нет.

И.о. начальника инспекции М.Н. Кульневская

В.В. Черемных
212 05 27

АССОЦИАЦИЯ “ГАЗИФИКАЦИЯ УДМУРТИИ”

ООО “УДМУРТГАЗПРОЕКТ”

ПРОЕКТНЫЕ РАБОТЫ
ИНЖЕНЕРНЫЕ ИЗЫСКАНИЯ ДЛЯ СТРОИТЕЛЬСТВА
КАРТОГРАФИЧЕСКИЕ РАБОТЫ

Заказчик – Муниципальное казенное учреждение
«Управление градостроительства и инфраструктуры администрации
Добрянского муниципального района»

# ДОКУМЕТАЦИЯ ПО ПЛАНИРОВКЕ ТЕРРИТОРИИ

# ПРОЕКТ МЕЖЕВАНИЯ ТЕРРИТОРИИ
## деревни Залесная
## Краснослудского сельского поселения
## Добрянского муниципального района Пермского края

## 1129-ПМТ.ОЧ

## Том.III

## Основная часть
## проекта межевания территории

**2017**

| Взам. инв. № | |
|---|---|
| Подп. и дата | |
| Инв. № подл. | |

Формат А4

АССОЦИАЦИЯ “ГАЗИФИКАЦИЯ УДМУРТИИ”

# ООО “УДМУРТГАЗПРОЕКТ”

ПРОЕКТНЫЕ РАБОТЫ
ИНЖЕНЕРНЫЕ ИЗЫСКАНИЯ ДЛЯ СТРОИТЕЛЬСТВА
КАРТОГРАФИЧЕСКИЕ РАБОТЫ

Заказчик – Муниципальное казенное учреждение
«Управление градостроительства и инфраструктуры администрации
Добрянского муниципального района»

# ДОКУМЕТАЦИЯ ПО ПЛАНИРОВКЕ ТЕРРИТОРИИ

## ПРОЕКТ МЕЖЕВАНИЯ ТЕРРИТОРИИ
## деревни Залесная Краснослудского сельского поселения Добрянского муниципального района Пермского края

**1129-ПМТ.ОЧ**

**Том.III**

**Основная часть**
**проекта межевания территории**

**Главный инженер_____ Д.П. Фомин**

**Главный инженер проекта_____ А.В. Бодяга**

**2017**

Взам. инв. №

Подп. и дата

Инв. № подл.

Формат А4

# СОСТАВ ПРОЕКТА

**Проект планировки территории**
Основная часть проекта планировки территории
**Том I**
**Текстовая часть** шифр 1129-ППТ.ОЧ
**Графические материалы** шифр 1129-ППТ.ГМ.1

| № п/п | Наименование | Лист | Масштаб |
|---|---|---|---|
| 1 | 2 | 3 | 4 |
| 1 | Чертеж планировки территории | | 1:2000 |
| 2 | Разбивочный чертеж красных линий | | 1:2000 |

**Проект планировки территории**
Материалы по обоснованию проекта планировки территории
**Том II**
**Текстовая часть** шифр 1129-ППТ.ОБ
**Графические материалы** шифр 1129-ППТ.ГМ.2

| № п/п | Наименование | Лист | Масштаб |
|---|---|---|---|
| 1 | 2 | 3 | 4 |
| 1 | Карта планировочной структуры Краснослудского сельского поселения Добрянского муниципального района | | 1:100000 |
| 2 | Результаты инженерных изысканий | | 1:2000 |
| 3 | Схема организации движения транспорта и пешеходов | | 1:2000 |
| 4 | Схема границ объектов культурного наследия. Схема границ зон с особыми условиями использования территории | | 1:2000 |
| 5 | Схема, отображающая местоположение существующих объектов капитального строительства. | | 1:2000 |
| 6 | Схема вертикальной планировки территории, инженерной подготовки и инженерной защиты территории. | | 1:2000 |

**Проект межевания территории**

Основная часть проекта межевания территории

**Том III**

**Текстовая часть** шифр 1129-ПМТ.ОЧ

**Графические материалы** шифр 1129-ПМТ.ГМ.3

| № п/п | Наименование | Лист | Масштаб |
|---|---|---|---|
| 1 | 2 | 3 | 4 |
| 1 | Чертеж межевания территории, образуемых земельных участков территории общего пользования | | 1:2000 |
| 2 | Чертеж межевания территории образуемых земельных участков территории общего пользования (улицы) | | 1:2000 |
| 3 | Чертеж межевания территории образуемых земельных участков застроенной территории. | | 1:2000 |

**Проект межевания территории**

Материалы по обоснованию проекта межевания территории

**Том IV**

**Графические материалы** шифр 1129-ПМТ.ГМ.4

| № п/п | Наименование | Лист | Масштаб |
|---|---|---|---|
| 1 | 2 | 3 | 4 |
| 1 | Чертеж межевания территории. | | 1:2000 |

# СОДЕРЖАНИЕ

**Проект межевания территории**

Основная часть проекта межевания территории

**Том III**

**Текстовая часть** шифр 1129-ПМТ.ОЧ


| № п/п | Наименование | Лист |
|---|---|---|
| 1 | 2 | 3 |
| 1 | **Введение** | 8 |
| 1.1 | Цель разработки проекта межевания | 9 |
| 1.2 | Исходные материалы, используемые в проекте межевания | 9 |
| 1.3 | Опорно-межевая сеть на территории проектирования | 9 |
| 2. | Структура территории | 10 |
| 2.1 | Сервитуты | 13 |
| 3. | Красные линии | 14 |
| 4. | Образование земельных участков | 29 |
| 4.1 | Сведения о местоположении границ, площади, видах разрешенного использования, образуемых земельных участков из застроенной территории (в границах сформированных кварталов) | 29 |
| | Ведомость образуемых участков | |
| | Ведомость координат характерных поворотных точек границ образуемых земельных участков | |
| 4.2 | Сведения о местоположении границ, площади, видах разрешенного использования, образуемых земельных участков, которые будут отнесены к территориям общего пользования в границах сформированных кварталов | 49 |
| | Ведомость образуемых участков | |
| | Ведомость координат характерных поворотных точек границ образуемых земельных участков | |
| 4.3 | Сведения о местоположении границ, площади, видах разрешенного использования, образуемых земельных участков, которые будут отнесены к территориям общего пользования (улицы, проезды) | 69 |
| | Ведомость образуемых участков | |
| | Ведомость координат характерных поворотных точек границ образуемых земельных участков | |


**Графические материалы** шифр 1129-ПМТ.ГМ.3


| № п/п | Наименование | Лист | Масштаб |
|---|---|---|---|
| 1 | 2 | 3 | 4 |
| 1 | Чертеж межевания территории, образуемых земельных участков территории общего пользования | | 1:2000 |
| 2 | Чертеж межевания территории образуемых земельных участков территории общего пользования (улицы) | | 1:2000 |
| 3 | Чертеж межевания территории образуемых земельных участков застроенной территории. | | 1:2000 |

# 1.ВВЕДЕНИЕ

Проект межевания территории разработан на основании следующих документов:

- Муниципальный контракт от 09.10.2017 г. № ИКЗ 173591402630759140100100150127111244 на подготовку документации по планировке территории деревни Залесная Краснослудского сельского поселения Добрянского муниципального района Пермского края.
- Техническое задание приложение 1 к Муниципальному контракту от 09.10.2017 г. № ИКЗ 173591402630759140100100150127111244 на подготовку документации по планировке территории деревни Залесная Краснослудского сельского поселения Добрянского муниципального района Пермского края.
- Постановление главы администрации Добрянского муниципального района «О подготовке документации по планировке территории деревни Залесная Краснослудского сельского поселения Добрянского муниципального района Пермского края.
- Генеральный план Краснослудского сельского поселения Добрянского муниципального района Пермского края, утвержденный решением совета депутатов Краснослудского сельского поселения № 21 от 20.12.2013 г.
- Правила землепользования и застройки Краснослудского сельского поселения Добрянского муниципального района Пермского края, утвержденные решением совета депутатов Краснослудского сельского поселения от 19.06.2014 № 39.
- Проект внесения изменений в генеральный план и правила землепользования и застройки Краснослудского сельского поселения Добрянского муниципального района Пермского края ООО «Архивариус» 2016 г.
- Данные из государственного кадастра недвижимости, предоставленные филиалом федерального государственного бюджетного учреждения «Федеральная кадастровая палата Федеральной службы государственной регистрации, кадастра и картографии» по Пермскому краю.
- Топографическая съемка М 1 : 2000 выполненная ООО «Удмуртгазпроект» в октябре 2017 г. Картографический материал выполнен в системе координат (МСК-59)

Основные решения по формированию земельных участков приняты на основе разработанного проекта планировки 1129-ППТ.ОЧ; 1129-ППТ.ОБ в соответствии с земельным и градостроительным законодательством.

## 1.1. Цель разработки проекта межевания.

1. Определение местоположения границ, образуемых земельных участков
   Перечень и сведения о площади образуемых земельных участков, в том числе возможные способы их образования.
2. Определение местоположения границ, образуемых земельных участков, которые будут отнесены к территориям общего пользования или имуществу общего пользования.
   Перечень и сведения о площади образуемых земельных участков, в том числе возможные способы их образования.
3. Образование земельных участков, как объектов государственного учета объектов недвижимости и государственной регистрации прав на них.

Задачами подготовки проекта межевания является анализ фактического землепользования и разработка проектных решений по образованию земельных участков под размещение жилой застройки незастроенных территорий согласно решений генерального плана Краснослудского сельского поселения.

## 1.2. Исходные материалы, используемые в проекте межевания.

1. Проект планировки территории. 1129-ППТ.ОЧ; 1129-ППТ.ОБ.
2. Сведения из филиала Федерального Государственного Бюджетного учреждения «Федеральная кадастровая палата Федеральной службы государственной регистрации, кадастра и картографии» по Пермскому краю Кадастровый план территории.
3. Генеральный план Краснослудского сельского поселения Добрянского муниципального района Пермского края, утвержденный решением совета депутатов Краснослудского сельского поселения № 21 от 20.12.2013 г.
4. Правила землепользования и застройки Краснослудского сельского поселения Добрянского муниципального района Пермского края, утвержденные решением совета депутатов Краснослудского сельского поселения от 19.06.2014 № 39.
5. Инженерно-геодезические изыскания, выполненные ООО «Удмуртгазпроект» в октябре 2017 года.

## 1.3 Опорно-межевая сеть на территории проектирования.

На территории проектирования существует установленная система геодезической сети специального назначения для определения координат точек земной поверхности с использованием спутниковых систем. Система координат – МСК 59. Действующая система геодезической сети удовлетворяет требованиям выполнения землеустроительных работ для установления границ земельных участков на местности.

## 2. СТРУКТУРА ТЕРРИТОРИИ

Территория разработки проекта межевания территории расположена в границах населенного пункта д. Залесная Краснослудского сельского поселения Добрянского района Пермского края и является Административным центром сельского поселения Краснослудское, деревня находится в юго-западной части территории сельского поселения Краснослудское в 38 км от районного центра п. Добрянка (рис.1.)

Деревня Залесная – административный центр Краснослудского сельского поселения расположен в непосредственной близости от железной дороги, соединяющей г. Пермь и г. Соликамск. В поселке отсутствуют сельскохозяйственные предприятия. В поселке расположена сельская врачебная амбулатория, школа, почтовое отделение, отделение Сбербанка, автозаправочная станция, сельская библиотека, а также объекты общественного назначения торгового назначения.

Кладбище расположено на юге от поселка за пределами административной границы. Санитарно-защитная зона от кладбища не установлена.

Генеральным планом Краснослудского сельского поселения предлагается расширение д. Залесная вдоль западной границы с Полазенским сельским поселением. Также предлагается расширение на север до автодороги «Полазна-Чусовой» с устройством жилой зоны на восточной стороне от подъездной автодороги

По инженерно-геологическим условиям, и условиям водо-обеспеченности, территория д. Залесная благоприятна для строительства за исключением зон карстовых провалов и территорий неблагоприятных для строительства связанных с рельефом территории. Средняя температура Января – 12,6 град.С, Июля +18,2 град.С, среднее количество выпавших осадков 554мм в год. Среднегодовая скорость ветра – 3,4м/с, среднегодовая влажность воздуха – 75%

В настоящее время территория разработки проекта планировки территории в границах д. Залесная Дивинского сельского поселения состоит из:

1. Освоенная часть территории населенного пункта д. Залесная, (сложившаяся застройка);
2. Не освоенная часть территории д. Залесная, незастроенные территории - территории общего пользования.

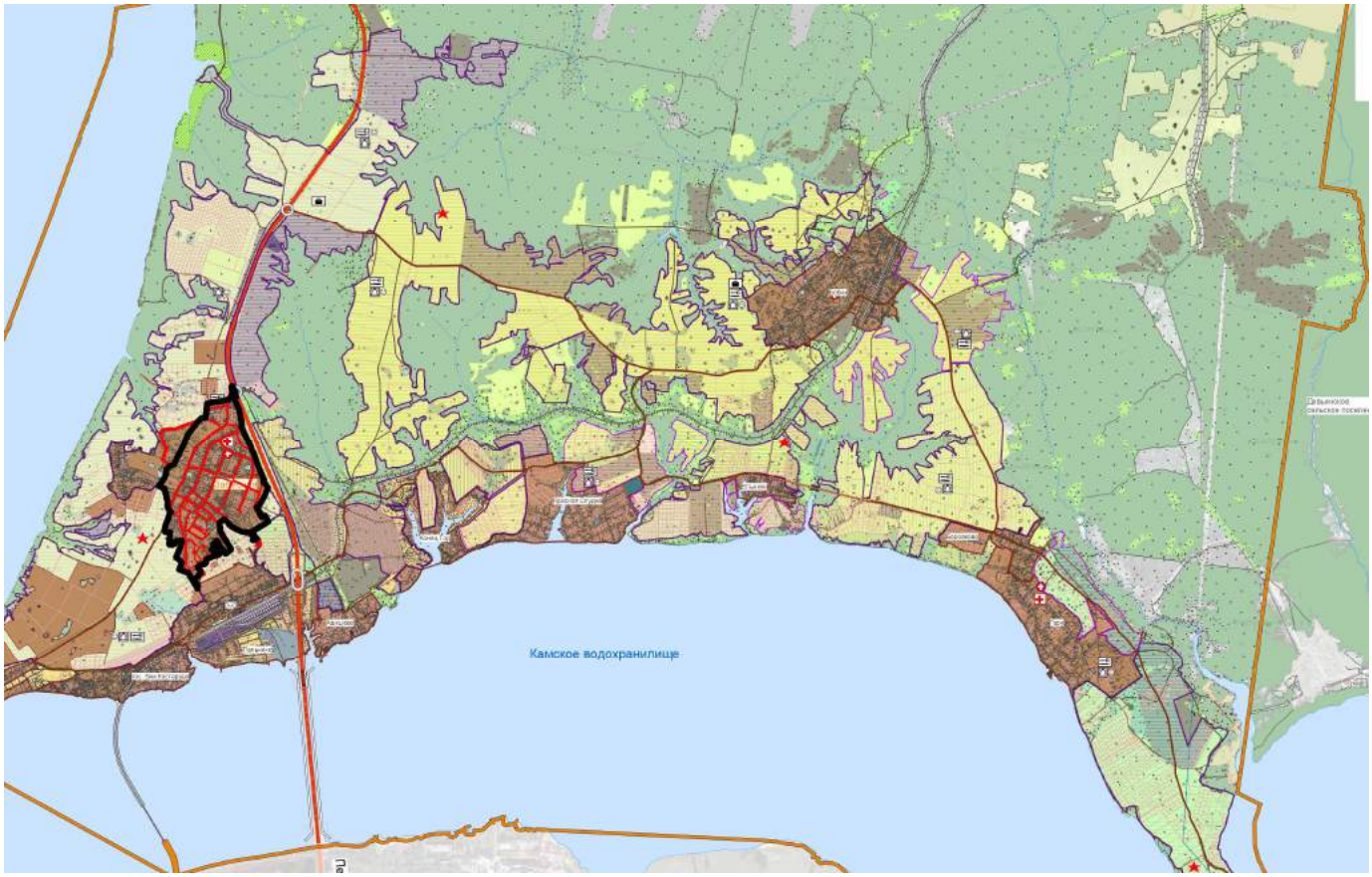


Рисунок 1.1 – Ситуационный план д. Залесная в структуре Краснослудского сельского поселения

По данным Генерального плана и правил землепользования и застройки Краснослудского сельского поселения территорию населённого пункта образуют зоны жилой застройки, общественно-деловых объектов, производственные зоны, зоны инженерной и транспортной инфраструктур, рекреационные зоны, зелёные насаждения общего пользования и др. В соответствии с заданием на проектирование в границах разработки документации по планировке территории предусматривается:
- установление основных линий градостроительного регулирования;
- установление границ земель общего пользования.

Проектом межевания территории определены границы незастроенных территорий из территориальной зоны Ж-1 «Зона ведения личного подсобного хозяйства».

На основании утвержденного проекта планировки территории (разбивочный чертеж красных линий) проектом межевания определены границы земельных участков (территорий общего пользования):

**Наименование вида разрешенного использования**

- Земельные участки территории общего пользования код-12.0 (Классификатор видов разрешенного использования земельных участков)

**Описание вида разрешенного использования земельного участка**

- Размещение объектов улично-дорожной сети, автомобильных дорог и пешеходных тротуаров в границах населенных пунктов, пешеходных переходов, набережных, береговых полос водных объектов общего пользования, скверов, бульваров, площадей, проездов, малых архитектурных форм благоустройства.

## 2.1 Сервитуты

Проектом межевания территории образование сервитутов на землях разграниченной собственности не предусмотрено.

Сервитуты устанавливаются по взаимному соглашению сторон, в соответствии с законом, и подлежат регистрации в порядке, установленном для регистрации прав на недвижимое имущество.

## 3. Красные линии

В соответствии со статьей 42 Градостроительного кодекса Российской Федерации в состав основной части проекта планировки территории, которая подлежит утверждению, входит чертеж планировки территории, на котором отображаются красные линии

Проектом планировки территории установлены красные линии улиц местного значения (улица в жилой застройке) и территорий земель общего пользования:

Ведомость координат устанавливаемых красных линий см. таб.1.

**Координатное описание проектных точек красных линий**

**табл. 1**

| Обозначение характерных точек границ | Координаты, м | |
|---|---|---|
| | X | Y |
| 1 | 2 | 3 |
| Квартал № 1 | | |
| 1 | 538727,59 | 2241124,31 |
| 2 | 538731,93 | 2241145,38 |
| 3 | 538731,56 | 2241145,46 |
| 4 | 538733,26 | 2241152,97 |
| 5 | 538737,93 | 2241171,32 |
| 6 | 538742,88 | 2241213,37 |
| 7 | 538749,92 | 2241264,60 |

| | | |
|---|---|---|
| 8 | 538755,31 | 2241330,64 |
| 9 | 538707,47 | 2241329,89 |
| 10 | 538688,36 | 2241223,87 |
| 11 | 538689,46 | 2241223,59 |
| 12 | 538677,40 | 2241156,69 |
| 13 | 538677,36 | 2241156,44 |
| 14 | 538674,00 | 2241137,00 |
| 15 | 538672,05 | 2241123,12 |
| 16 | 538725,75 | 2241124,46 |
| 17 | 538725,77 | 2241124,46 |
| 1 | 538727,59 | 2241124,31 |
| **Квартал № 2** | | |
| 18 | 538826,16 | 2241380,26 |
| 19 | 538828,63 | 2241389,83 |
| 20 | 538811,21 | 2241393,83 |
| 21 | 538813,93 | 2241404,32 |
| 22 | 538784,22 | 2241416,27 |
| 23 | 538780,15 | 2241417,91 |
| 24 | 538778,94 | 2241417,26 |
| 25 | 538768,63 | 2241414,32 |
| 26 | 538757,75 | 2241414,32 |
| 27 | 538738,34 | 2241421,54 |
| 28 | 538729,77 | 2241425,54 |
| 29 | 538719,72 | 2241426,73 |
| 30 | 538709,36 | 2241427,95 |
| 31 | 538682,52 | 2241406,16 |
| 32 | 538679,38 | 2241410,08 |
| 33 | 538709,73 | 2241434,86 |
| 34 | 538677,36 | 2241448,10 |
| 35 | 538669,14 | 2241455,02 |
| 36 | 538640,37 | 2241460,40 |
| 37 | 538636,43 | 2241460,87 |
| 38 | 538599,28 | 2241467,27 |
| 39 | 538557,35 | 2241477,10 |
| 40 | 538554,13 | 2241477,86 |
| 41 | 538511,63 | 2241483,95 |
| 42 | 538500,31 | 2241484,22 |
| 43 | 538479,44 | 2241481,16 |
| 44 | 538472,35 | 2241481,59 |
| 45 | 538472,48 | 2241459,44 |
| 46 | 538485,36 | 2241439,04 |
| 47 | 538496,74 | 2241396,55 |
| 48 | 538503,86 | 2241325,35 |
| 49 | 538552,26 | 2241338,86 |
| 50 | 538571,42 | 2241342,25 |
| 51 | 538581,77 | 2241342,88 |
| 52 | 538614,86 | 2241339,79 |
| 53 | 538640,12 | 2241337,12 |
| 54 | 538660,04 | 2241337,59 |
| 55 | 538685,68 | 2241340,24 |
| 56 | 538717,18 | 2241343,85 |
| 57 | 538749,27 | 2241348,91 |
| 58 | 538752,50 | 2241351,61 |

| | | |
|---|---|---|
| 59 | 538766,40 | 2241354,02 |
| 60 | 538782,15 | 2241362,44 |
| 18 | 538826,16 | 2241380,26 |
| **Квартал № 3** | | |
| 61 | 538435,21 | 2240658,64 |
| 62 | 538435,21 | 2240668,96 |
| 63 | 538436,04 | 2240681,74 |
| 64 | 538443,40 | 2240711,13 |
| 65 | 538444,36 | 2240719,17 |
| 66 | 538442,76 | 2240731,97 |
| 67 | 538440,71 | 2240766,47 |
| 68 | 538441,14 | 2240773,17 |
| 69 | 538454,45 | 2240817,74 |
| 70 | 538463,48 | 2240841,10 |
| 71 | 538479,96 | 2240877,91 |
| 72 | 538501,51 | 2240945,70 |
| 73 | 538509,76 | 2240969,84 |
| 74 | 538520,98 | 2240996,51 |
| 75 | 538514,85 | 2241005,36 |
| 76 | 538535,04 | 2241021,04 |
| 77 | 538546,45 | 2241030,82 |
| 78 | 538560,32 | 2241046,30 |
| 79 | 538562,95 | 2241051,13 |
| 80 | 538569,29 | 2241062,81 |
| 81 | 538574,38 | 2241078,09 |
| 82 | 538575,08 | 2241085,98 |
| 83 | 538569,49 | 2241100,35 |
| 84 | 538574,74 | 2241099,18 |
| 85 | 538584,84 | 2241098,26 |
| 86 | 538595,84 | 2241100,09 |
| 87 | 538601,66 | 2241102,58 |
| 88 | 538606,55 | 2241104,68 |
| 89 | 538619,39 | 2241106,51 |
| 90 | 538637,31 | 2241107,85 |
| 91 | 538657,12 | 2241109,33 |
| 92 | 538657,55 | 2241109,36 |
| 93 | 538676,87 | 2241216,50 |
| 94 | 538673,64 | 2241217,38 |
| 95 | 538673,99 | 2241219,93 |
| 96 | 538675,23 | 2241227,22 |
| 97 | 538678,64 | 2241226,35 |
| 98 | 538698,02 | 2241333,84 |
| 99 | 538643,89 | 2241331,66 |
| 100 | 538611,60 | 2241336,09 |
| 101 | 538584,36 | 2241338,73 |
| 102 | 538495,68 | 2241313,69 |
| 103 | 538464,59 | 2241265,79 |
| 104 | 538467,91 | 2241263,18 |
| 105 | 538503,07 | 2241235,45 |
| 106 | 538535,71 | 2241212,33 |
| 107 | 538538,00 | 2241208,59 |
| 108 | 538568,45 | 2241158,90 |
| 109 | 538541,47 | 2241141,66 |

| | | |
|---|---|---|
| 110 | 538540,19 | 2241141,20 |
| 111 | 538532,85 | 2241155,12 |
| 112 | 538528,84 | 2241162,73 |
| 113 | 538521,68 | 2241182,17 |
| 114 | 538519,17 | 2241188,97 |
| 115 | 538494,61 | 2241232,05 |
| 116 | 538466,38 | 2241260,74 |
| 117 | 538464,49 | 2241261,97 |
| 118 | 538379,21 | 2241130,58 |
| 119 | 538222,98 | 2240972,87 |
| 120 | 538121,34 | 2240931,81 |
| 121 | 538069,57 | 2240916,29 |
| 122 | 537982,30 | 2240881,04 |
| 123 | 537893,69 | 2240856,67 |
| 124 | 537885,78 | 2240852,66 |
| 125 | 537857,78 | 2240836,04 |
| 126 | 537795,14 | 2240799,03 |
| 127 | 537742,73 | 2240768,07 |
| 128 | 537741,29 | 2240771,76 |
| 129 | 537663,23 | 2240740,60 |
| 130 | 537613,94 | 2240719,37 |
| 131 | 537610,22 | 2240710,88 |
| 132 | 537614,10 | 2240699,97 |
| 133 | 537636,55 | 2240701,98 |
| 134 | 537656,82 | 2240696,66 |
| 135 | 537657,68 | 2240696,67 |
| 136 | 537675,97 | 2240692,75 |
| 137 | 537705,86 | 2240687,28 |
| 138 | 537786,10 | 2240671,10 |
| 139 | 537787,38 | 2240667,35 |
| 140 | 537795,24 | 2240665,77 |
| 141 | 537803,72 | 2240646,93 |
| 142 | 537809,88 | 2240633,26 |
| 143 | 537810,42 | 2240632,05 |
| 144 | 537824,17 | 2240601,50 |
| 145 | 537831,94 | 2240607,58 |
| 146 | 537833,64 | 2240608,87 |
| 147 | 537839,32 | 2240613,18 |
| 148 | 537844,09 | 2240616,09 |
| 149 | 537880,46 | 2240638,28 |
| 150 | 537879,03 | 2240641,13 |
| 151 | 537881,79 | 2240642,66 |
| 152 | 537883,05 | 2240640,13 |
| 153 | 537913,64 | 2240663,04 |
| 154 | 537935,79 | 2240671,88 |
| 155 | 537951,64 | 2240678,21 |
| 156 | 537969,51 | 2240680,10 |
| 157 | 538001,59 | 2240683,49 |
| 158 | 538016,68 | 2240692,31 |
| 159 | 538040,92 | 2240705,49 |
| 160 | 538066,89 | 2240708,93 |
| 161 | 538083,47 | 2240699,83 |
| 162 | 538099,19 | 2240669,02 |

| | | |
|---|---|---|
| 163 | 538112,85 | 2240655,97 |
| 164 | 538115,58 | 2240651,42 |
| 165 | 538124,78 | 2240657,87 |
| 166 | 538233,74 | 2240696,67 |
| 167 | 538301,73 | 2240664,10 |
| 168 | 538358,55 | 2240638,91 |
| 169 | 538384,22 | 2240629,10 |
| 170 | 538404,58 | 2240630,38 |
| 171 | 538426,01 | 2240639,79 |
| 172 | 538430,50 | 2240644,47 |
| 61 | 538435,21 | 2240658,64 |
| **Квартал № 4** | | |
| 173 | 538294,04 | 2241068,76 |
| 174 | 538383,19 | 2241158,75 |
| 175 | 538496,09 | 2241332,69 |
| 176 | 538489,83 | 2241395,29 |
| 177 | 538478,87 | 2241436,20 |
| 178 | 538475,56 | 2241441,44 |
| 179 | 538460,53 | 2241443,44 |
| 180 | 538428,04 | 2241405,23 |
| 181 | 538316,67 | 2241206,61 |
| 182 | 538254,72 | 2241126,79 |
| 183 | 538015,32 | 2241048,95 |
| 184 | 538027,26 | 2240989,07 |
| 185 | 538023,26 | 2240970,93 |
| 186 | 538033,81 | 2240918,02 |
| 187 | 538228,10 | 2240996,51 |
| 188 | 538274,84 | 2241043,69 |
| 173 | 538294,04 | 2241068,76 |
| **Квартал № 5** | | |
| 189 | 538325,77 | 2241251,45 |
| 190 | 538418,04 | 2241416,03 |
| 191 | 538267,28 | 2241472,98 |
| 192 | 538221,04 | 2241563,33 |
| 193 | 538186,09 | 2241596,70 |
| 194 | 538120,75 | 2241597,44 |
| 195 | 538161,54 | 2241477,73 |
| 196 | 538222,15 | 2241321,70 |
| 189 | 538325,77 | 2241251,45 |
| **Квартал № 6** | | |
| 197 | 538436,86 | 2241449,58 |
| 198 | 538448,14 | 2241469,70 |
| 199 | 538374,30 | 2241501,29 |
| 200 | 538288,27 | 2241537,42 |
| 201 | 538241,21 | 2241557,90 |
| 202 | 538235,24 | 2241546,56 |
| 203 | 538268,82 | 2241480,95 |
| 204 | 538377,86 | 2241439,76 |
| 197 | 538436,86 | 2241449,58 |
| **Квартал № 7** | | |
| 205 | 538450,11 | 2241473,21 |
| 206 | 538458,76 | 2241488,65 |
| 207 | 538457,68 | 2241489,32 |

| | | |
|---|---|---|
| 208 | 538431,75 | 2241500,45 |
| 209 | 538412,77 | 2241507,13 |
| 210 | 538353,43 | 2241534,63 |
| 211 | 538303,94 | 2241558,43 |
| 212 | 538251,13 | 2241581,87 |
| 213 | 538243,27 | 2241583,96 |
| 214 | 538228,27 | 2241586,94 |
| 215 | 538219,50 | 2241589,43 |
| 216 | 538202,47 | 2241596,17 |
| 217 | 538200,16 | 2241598,05 |
| 218 | 538198,07 | 2241592,23 |
| 219 | 538219,50 | 2241571,71 |
| 220 | 538289,84 | 2241541,10 |
| 221 | 538375,86 | 2241504,97 |
| 205 | 538450,11 | 2241473,21 |
| **Квартал № 8** | | |
| 222 | 538246,30 | 2241138,78 |
| 223 | 538304,97 | 2241214,37 |
| 224 | 538320,86 | 2241242,70 |
| 225 | 538233,35 | 2241302,02 |
| 226 | 538196,41 | 2241302,97 |
| 227 | 537963,30 | 2241215,51 |
| 228 | 537991,84 | 2241133,39 |
| 229 | 538011,57 | 2241062,45 |
| 222 | 538246,30 | 2241138,78 |
| **Квартал № 9** | | |
| 230 | 538212,24 | 2241319,59 |
| 231 | 538149,01 | 2241482,35 |
| 232 | 537926,60 | 2241394,95 |
| 233 | 537927,02 | 2241393,70 |
| 234 | 537930,92 | 2241382,15 |
| 235 | 537932,57 | 2241377,26 |
| 236 | 537927,93 | 2241375,41 |
| 237 | 537927,37 | 2241375,19 |
| 238 | 537951,70 | 2241314,58 |
| 239 | 537957,14 | 2241306,14 |
| 240 | 537974,90 | 2241255,18 |
| 241 | 537981,93 | 2241239,97 |
| 242 | 537983,34 | 2241236,91 |
| 243 | 538095,78 | 2241279,10 |
| 244 | 538096,84 | 2241276,29 |
| 230 | 538212,24 | 2241319,59 |
| **Квартал № 10** | | |
| 245 | 538146,12 | 2241491,96 |
| 246 | 538112,72 | 2241590,00 |
| 247 | 537980,73 | 2241598,64 |
| 248 | 537960,52 | 2241596,52 |
| 249 | 537816,11 | 2241545,96 |
| 250 | 537826,82 | 2241520,76 |
| 251 | 537835,78 | 2241511,96 |
| 252 | 537861,59 | 2241457,92 |
| 253 | 537864,60 | 2241451,49 |
| 254 | 537882,65 | 2241409,45 |

| | | |
|---|---|---|
| 255 | 537890,85 | 2241391,65 |
| 245 | 538146,12 | 2241491,96 |
| **Квартал № 11** | | |
| 256 | 538186,87 | 2241601,69 |
| 257 | 538126,25 | 2241624,63 |
| 258 | 538107,29 | 2241631,81 |
| 259 | 538074,05 | 2241644,25 |
| 260 | 538073,16 | 2241640,88 |
| 261 | 538037,80 | 2241654,49 |
| 262 | 538010,05 | 2241665,51 |
| 263 | 537992,80 | 2241672,36 |
| 264 | 537995,82 | 2241677,08 |
| 265 | 537983,56 | 2241681,94 |
| 266 | 537980,46 | 2241677,25 |
| 267 | 537946,15 | 2241625,24 |
| 268 | 537945,68 | 2241624,52 |
| 269 | 537945,91 | 2241624,25 |
| 270 | 537959,19 | 2241608,45 |
| 271 | 537980,49 | 2241610,68 |
| 272 | 538103,28 | 2241602,64 |
| 256 | 538186,87 | 2241601,69 |
| **Квартал № 12** | | |
| 273 | 537950,44 | 2241606,53 |
| 274 | 537944,22 | 2241617,33 |
| 275 | 537936,15 | 2241631,31 |
| 276 | 537940,58 | 2241675,94 |
| 277 | 537942,33 | 2241693,61 |
| 278 | 537889,22 | 2241717,20 |
| 279 | 537881,64 | 2241715,48 |
| 280 | 537879,78 | 2241715,48 |
| 281 | 537764,18 | 2241673,13 |
| 282 | 537810,99 | 2241557,70 |
| 273 | 537950,44 | 2241606,53 |
| **Квартал № 13** | | |
| 283 | 537862,71 | 2241716,68 |
| 284 | 537863,37 | 2241717,56 |
| 285 | 537863,37 | 2241721,40 |
| 286 | 537862,19 | 2241724,65 |
| 287 | 537855,10 | 2241726,42 |
| 288 | 537850,08 | 2241734,69 |
| 289 | 537846,08 | 2241737,68 |
| 290 | 537807,10 | 2241760,84 |
| 291 | 537801,49 | 2241758,08 |
| 292 | 537763,63 | 2241745,04 |
| 293 | 537724,41 | 2241731,82 |
| 294 | 537715,71 | 2241726,34 |
| 295 | 537710,25 | 2241722,91 |
| 296 | 537617,52 | 2241670,58 |
| 297 | 537614,95 | 2241666,96 |
| 298 | 537596,95 | 2241641,65 |
| 299 | 537561,73 | 2241660,91 |
| 300 | 537549,06 | 2241637,52 |
| 301 | 537586,41 | 2241618,17 |

| | | |
|---|---|---|
| 302 | 537726,45 | 2241671,55 |
| 303 | 537769,37 | 2241682,49 |
| 283 | 537862,71 | 2241716,68 |
| **Квартал № 14** | | |
| 304 | 537977,50 | 2240895,27 |
| 305 | 538022,48 | 2240913,45 |
| 306 | 538011,00 | 2240971,05 |
| 307 | 538015,00 | 2240989,20 |
| 308 | 538003,65 | 2241046,13 |
| 309 | 537854,07 | 2240999,74 |
| 310 | 537830,24 | 2240988,60 |
| 311 | 537779,64 | 2240953,73 |
| 312 | 537774,45 | 2240949,03 |
| 313 | 537697,15 | 2240891,43 |
| 314 | 537718,50 | 2240826,12 |
| 315 | 537721,71 | 2240812,95 |
| 316 | 537733,41 | 2240785,17 |
| 317 | 537741,62 | 2240778,38 |
| 318 | 537804,87 | 2240813,86 |
| 319 | 537842,18 | 2240840,14 |
| 320 | 537840,20 | 2240843,64 |
| 321 | 537886,51 | 2240870,41 |
| 304 | 537977,50 | 2240895,27 |
| **Квартал № 15** | | |
| 322 | 537999,90 | 2241059,63 |
| 323 | 537980,38 | 2241129,81 |
| 324 | 537952,20 | 2241210,90 |
| 325 | 537750,38 | 2241135,19 |
| 326 | 537669,92 | 2241087,99 |
| 327 | 537708,23 | 2241037,53 |
| 328 | 537770,51 | 2240964,44 |
| 329 | 537823,26 | 2241000,79 |
| 330 | 537849,01 | 2241012,83 |
| 322 | 537999,90 | 2241059,63 |
| **Квартал № 16** | | |
| 331 | 537932,98 | 2241215,44 |
| 332 | 537873,71 | 2241373,81 |
| 333 | 537628,87 | 2241282,46 |
| 334 | 537566,55 | 2241226,37 |
| 335 | 537665,49 | 2241098,15 |
| 336 | 537745,63 | 2241145,16 |
| 331 | 537932,98 | 2241215,44 |
| **Квартал № 17** | | |
| 337 | 537881,34 | 2241388,39 |
| 338 | 537873,51 | 2241405,39 |
| 339 | 537855,47 | 2241447,40 |
| 340 | 537852,50 | 2241453,75 |
| 341 | 537827,52 | 2241506,06 |
| 342 | 537818,39 | 2241515,02 |
| 343 | 537808,14 | 2241539,15 |
| 344 | 537564,92 | 2241449,63 |
| 345 | 537556,40 | 2241466,88 |
| 346 | 537540,03 | 2241461,27 |

| | | |
|---|---|---|
| 347 | 537531,87 | 2241473,86 |
| 348 | 537550,09 | 2241485,16 |
| 349 | 537562,72 | 2241464,80 |
| 350 | 537802,13 | 2241552,93 |
| 351 | 537754,82 | 2241669,59 |
| 352 | 537590,02 | 2241606,71 |
| 353 | 537586,48 | 2241611,38 |
| 354 | 537550,66 | 2241629,93 |
| 355 | 537535,89 | 2241639,04 |
| 356 | 537551,95 | 2241666,25 |
| 357 | 537522,19 | 2241674,67 |
| 358 | 537490,79 | 2241693,59 |
| 359 | 537505,37 | 2241733,38 |
| 360 | 537477,95 | 2241746,85 |
| 361 | 537472,22 | 2241749,72 |
| 362 | 537448,93 | 2241761,16 |
| 363 | 537438,57 | 2241766,47 |
| 364 | 537431,92 | 2241755,19 |
| 365 | 537419,72 | 2241734,51 |
| 366 | 537417,14 | 2241730,13 |
| 367 | 537406,90 | 2241714,24 |
| 368 | 537393,91 | 2241694,07 |
| 369 | 537380,91 | 2241673,89 |
| 370 | 537376,59 | 2241667,19 |
| 371 | 537368,25 | 2241653,27 |
| 372 | 537362,06 | 2241642,95 |
| 373 | 537355,91 | 2241632,69 |
| 374 | 537344,78 | 2241614,12 |
| 375 | 537343,12 | 2241611,21 |
| 376 | 537330,72 | 2241589,50 |
| 377 | 537342,95 | 2241582,06 |
| 378 | 537356,42 | 2241580,32 |
| 379 | 537352,32 | 2241561,35 |
| 380 | 537351,79 | 2241560,52 |
| 381 | 537337,64 | 2241579,83 |
| 382 | 537327,15 | 2241579,52 |
| 383 | 537326,55 | 2241579,46 |
| 384 | 537337,16 | 2241491,81 |
| 385 | 537338,62 | 2241475,19 |
| 386 | 537343,79 | 2241460,59 |
| 387 | 537364,18 | 2241431,72 |
| 388 | 537394,53 | 2241377,02 |
| 389 | 537420,90 | 2241348,77 |
| 390 | 537479,06 | 2241310,78 |
| 391 | 537496,50 | 2241334,86 |
| 392 | 537509,53 | 2241337,50 |
| 393 | 537486,30 | 2241305,43 |
| 394 | 537512,36 | 2241283,12 |
| 395 | 537558,44 | 2241232,21 |
| 396 | 537583,49 | 2241253,76 |
| 397 | 537582,20 | 2241255,25 |
| 717 | 537607,29 | 2241276,70 |
| 718 | 537606,75 | 2241277,35 |

| | | |
|---|---|---|
| 398 | 537623,06 | 2241292,04 |
| 337 | 537881,34 | 2241388,39 |
| **Квартал № 18** | | |
| 399 | 537765,35 | 2240959,71 |
| 400 | 537702,78 | 2241033,14 |
| 401 | 537662,40 | 2241086,32 |
| 402 | 537601,44 | 2241039,50 |
| 403 | 537638,19 | 2240986,69 |
| 404 | 537661,06 | 2240934,96 |
| 405 | 537685,28 | 2240900,04 |
| 399 | 537765,35 | 2240959,71 |
| **Квартал № 19** | | |
| 406 | 537632,72 | 2241074,87 |
| 407 | 537631,28 | 2241076,91 |
| 408 | 537630,39 | 2241078,13 |
| 409 | 537655,79 | 2241097,63 |
| 410 | 537605,15 | 2241163,25 |
| 411 | 537603,57 | 2241162,03 |
| 412 | 537559,58 | 2241219,03 |
| 413 | 537506,77 | 2241277,37 |
| 414 | 537478,54 | 2241301,54 |
| 415 | 537432,96 | 2241238,61 |
| 416 | 537432,43 | 2241232,39 |
| 417 | 537469,25 | 2241199,85 |
| 418 | 537529,85 | 2241155,00 |
| 419 | 537608,36 | 2241056,16 |
| 406 | 537632,72 | 2241074,87 |
| **Квартал № 20** | | |
| 420 | 537704,19 | 2240767,49 |
| 421 | 537730,36 | 2240776,96 |
| 422 | 537718,44 | 2240805,26 |
| 423 | 537713,69 | 2240824,75 |
| 424 | 537697,99 | 2240872,77 |
| 425 | 537684,70 | 2240875,76 |
| 426 | 537679,54 | 2240871,98 |
| 427 | 537642,45 | 2240848,17 |
| 428 | 537612,75 | 2240830,94 |
| 429 | 537548,79 | 2240810,76 |
| 430 | 537520,24 | 2240783,17 |
| 431 | 537538,89 | 2240747,17 |
| 432 | 537555,30 | 2240731,39 |
| 433 | 537680,20 | 2240758,80 |
| 434 | 537688,94 | 2240761,97 |
| 420 | 537704,19 | 2240767,49 |
| **Квартал № 21** | | |
| 435 | 537671,62 | 2240883,53 |
| 436 | 537684,51 | 2240892,97 |
| 437 | 537682,70 | 2240894,99 |
| 438 | 537656,68 | 2240932,50 |
| 439 | 537633,81 | 2240984,23 |
| 440 | 537597,81 | 2241035,96 |
| 441 | 537577,61 | 2241019,25 |
| 442 | 537575,18 | 2241000,65 |

| | | |
|---|---|---|
| 443 | 537584,42 | 2240986,00 |
| 444 | 537590,30 | 2240981,53 |
| 445 | 537617,31 | 2240992,25 |
| 446 | 537627,35 | 2240976,13 |
| 447 | 537639,82 | 2240943,59 |
| 448 | 537651,93 | 2240920,95 |
| 449 | 537653,11 | 2240918,93 |
| 450 | 537663,81 | 2240900,50 |
| 451 | 537663,08 | 2240899,97 |
| 452 | 537659,82 | 2240897,60 |
| 453 | 537648,71 | 2240908,71 |
| 454 | 537606,53 | 2240878,25 |
| 455 | 537597,84 | 2240872,37 |
| 456 | 537594,59 | 2240870,17 |
| 457 | 537609,65 | 2240845,33 |
| 458 | 537635,16 | 2240860,12 |
| 435 | 537671,62 | 2240883,53 |
| **Квартал № 22** | | |
| 459 | 537571,13 | 2241023,63 |
| 460 | 537571,98 | 2241030,16 |
| 461 | 537596,38 | 2241050,34 |
| 462 | 537523,14 | 2241142,55 |
| 463 | 537491,08 | 2241166,27 |
| 464 | 537456,58 | 2241120,87 |
| 465 | 537545,72 | 2241007,56 |
| 459 | 537571,13 | 2241023,63 |
| **Квартал № 23** | | |
| 466 | 537602,15 | 2240842,28 |
| 467 | 537584,84 | 2240870,82 |
| 468 | 537588,50 | 2240873,29 |
| 469 | 537582,39 | 2240887,17 |
| 470 | 537568,91 | 2240900,52 |
| 471 | 537562,83 | 2240921,32 |
| 472 | 537556,28 | 2240933,93 |
| 473 | 537524,72 | 2240918,03 |
| 474 | 537499,31 | 2240907,59 |
| 475 | 537473,13 | 2240897,34 |
| 476 | 537451,88 | 2240890,89 |
| 477 | 537443,24 | 2240888,78 |
| 478 | 537423,75 | 2240882,51 |
| 479 | 537405,05 | 2240881,72 |
| 480 | 537404,53 | 2240885,33 |
| 481 | 537394,75 | 2240884,48 |
| 482 | 537380,68 | 2240881,65 |
| 483 | 537356,11 | 2240876,03 |
| 484 | 537355,49 | 2240859,52 |
| 485 | 537385,67 | 2240844,73 |
| 486 | 537418,89 | 2240833,29 |
| 487 | 537476,96 | 2240831,62 |
| 488 | 537489,02 | 2240829,87 |
| 489 | 537499,79 | 2240830,06 |
| 490 | 537509,86 | 2240831,54 |
| 491 | 537570,61 | 2240832,33 |

| | | |
|---|---|---|
| 466 | 537602,15 | 2240842,28 |
| **Квартал № 24** | | |
| 492 | 537538,62 | 2240932,71 |
| 493 | 537552,34 | 2240939,78 |
| 494 | 537556,16 | 2240952,88 |
| 495 | 537524,71 | 2241018,09 |
| 496 | 537520,58 | 2241023,34 |
| 497 | 537464,74 | 2240989,51 |
| 498 | 537400,39 | 2240951,59 |
| 499 | 537392,55 | 2240949,74 |
| 500 | 537342,15 | 2240917,45 |
| 501 | 537351,79 | 2240899,53 |
| 502 | 537356,75 | 2240883,36 |
| 503 | 537379,21 | 2240888,49 |
| 504 | 537393,75 | 2240891,42 |
| 505 | 537410,52 | 2240892,88 |
| 506 | 537411,08 | 2240888,98 |
| 507 | 537422,51 | 2240889,46 |
| 508 | 537441,34 | 2240895,52 |
| 509 | 537450,03 | 2240897,64 |
| 510 | 537470,83 | 2240903,96 |
| 511 | 537496,70 | 2240914,09 |
| 512 | 537506,30 | 2240917,82 |
| 513 | 537521,81 | 2240924,40 |
| 492 | 537538,62 | 2240932,71 |
| **Квартал № 25** | | |
| 514 | 537460,12 | 2240997,24 |
| 515 | 537514,98 | 2241030,47 |
| 516 | 537445,85 | 2241118,33 |
| 517 | 537485,46 | 2241170,44 |
| 518 | 537441,45 | 2241203,00 |
| 519 | 537438,83 | 2241200,04 |
| 520 | 537423,84 | 2241213,29 |
| 521 | 537427,78 | 2241231,82 |
| 522 | 537414,77 | 2241238,64 |
| 523 | 537407,79 | 2241241,28 |
| 524 | 537393,01 | 2241246,88 |
| 525 | 537377,51 | 2241252,77 |
| 526 | 537366,79 | 2241252,00 |
| 527 | 537359,77 | 2241243,79 |
| 528 | 537343,06 | 2241245,77 |
| 529 | 537312,25 | 2241249,96 |
| 530 | 537289,53 | 2241255,75 |
| 531 | 537198,48 | 2241263,27 |
| 532 | 537196,88 | 2241243,82 |
| 533 | 537221,87 | 2241232,14 |
| 534 | 537229,09 | 2241226,80 |
| 535 | 537237,14 | 2241213,01 |
| 536 | 537238,41 | 2241210,13 |
| 537 | 537202,89 | 2241175,41 |
| 538 | 537190,55 | 2241157,74 |
| 539 | 537188,22 | 2241160,18 |
| 540 | 537197,17 | 2241181,01 |

| | | |
|---|---|---|
| 541 | 537196,94 | 2241181,10 |
| 542 | 537164,00 | 2241191,48 |
| 543 | 537109,30 | 2241237,59 |
| 544 | 537099,63 | 2241222,31 |
| 545 | 537148,90 | 2241179,07 |
| 546 | 537146,29 | 2241168,86 |
| 547 | 537140,14 | 2241164,37 |
| 548 | 537131,94 | 2241162,38 |
| 549 | 537117,58 | 2241167,14 |
| 550 | 537105,91 | 2241181,55 |
| 551 | 537091,30 | 2241193,45 |
| 552 | 537086,47 | 2241200,80 |
| 553 | 537085,95 | 2241199,97 |
| 554 | 537100,45 | 2241173,14 |
| 555 | 537113,61 | 2241165,49 |
| 556 | 537180,26 | 2241086,27 |
| 557 | 537185,20 | 2241082,59 |
| 558 | 537189,01 | 2241079,33 |
| 559 | 537177,08 | 2241065,94 |
| 560 | 537182,40 | 2241061,34 |
| 561 | 537155,79 | 2241026,44 |
| 562 | 537176,90 | 2241005,71 |
| 563 | 537189,04 | 2240993,79 |
| 564 | 537205,01 | 2240981,31 |
| 565 | 537241,02 | 2240953,20 |
| 566 | 537251,71 | 2240893,62 |
| 567 | 537257,18 | 2240893,18 |
| 568 | 537268,47 | 2240891,54 |
| 569 | 537293,44 | 2240882,84 |
| 570 | 537304,33 | 2240878,76 |
| 571 | 537314,42 | 2240878,10 |
| 572 | 537348,61 | 2240862,89 |
| 573 | 537349,38 | 2240883,53 |
| 574 | 537345,30 | 2240896,82 |
| 575 | 537331,95 | 2240921,63 |
| 576 | 537314,10 | 2240950,01 |
| 577 | 537293,65 | 2240982,14 |
| 578 | 537291,97 | 2240981,07 |
| 579 | 537240,60 | 2241061,79 |
| 580 | 537285,98 | 2241120,84 |
| 581 | 537314,25 | 2241087,96 |
| 582 | 537328,69 | 2241108,80 |
| 583 | 537355,19 | 2241122,68 |
| 584 | 537363,47 | 2241114,98 |
| 585 | 537345,14 | 2241108,00 |
| 586 | 537344,42 | 2241082,85 |
| 587 | 537413,94 | 2240970,02 |
| 514 | 537460,12 | 2240997,24 |
| **Квартал № 26** | | |
| 588 | 537382,42 | 2241009,75 |
| 589 | 537354,92 | 2241054,37 |
| 590 | 537343,01 | 2241047,02 |
| 591 | 537370,44 | 2241002,49 |

| | | |
|---|---|---|
| 588 | 537382,42 | 2241009,75 |
| **Квартал № 27** | | |
| 592 | 537392,34 | 2240955,52 |
| 593 | 537328,51 | 2241059,11 |
| 594 | 537294,21 | 2241099,00 |
| 595 | 537280,25 | 2241098,61 |
| 596 | 537256,79 | 2241068,09 |
| 597 | 537255,49 | 2241055,14 |
| 598 | 537299,56 | 2240985,90 |
| 599 | 537297,87 | 2240984,83 |
| 600 | 537318,29 | 2240952,74 |
| 601 | 537338,31 | 2240920,91 |
| 592 | 537392,34 | 2240955,52 |
| **Квартал № 28** | | |
| 602 | 537288,80 | 2241265,72 |
| 603 | 537296,95 | 2241279,82 |
| 604 | 537278,20 | 2241290,65 |
| 605 | 537241,59 | 2241311,81 |
| 606 | 537236,95 | 2241314,79 |
| 607 | 537234,07 | 2241316,64 |
| 608 | 537216,63 | 2241327,83 |
| 609 | 537198,16 | 2241338,10 |
| 610 | 537178,33 | 2241348,97 |
| 611 | 537153,99 | 2241309,68 |
| 612 | 537135,61 | 2241280,01 |
| 613 | 537145,31 | 2241278,76 |
| 614 | 537205,87 | 2241272,71 |
| 602 | 537288,80 | 2241265,72 |
| **Квартал № 29** | | |
| 615 | 537504,10 | 2240711,28 |
| 616 | 537503,65 | 2240715,53 |
| 617 | 537503,45 | 2240717,42 |
| 618 | 537502,93 | 2240722,33 |
| 619 | 537532,78 | 2240729,02 |
| 620 | 537535,22 | 2240729,57 |
| 621 | 537525,10 | 2240746,47 |
| 622 | 537508,93 | 2240769,44 |
| 623 | 537504,54 | 2240775,68 |
| 624 | 537499,19 | 2240819,41 |
| 625 | 537444,04 | 2240819,92 |
| 626 | 537423,79 | 2240821,07 |
| 627 | 537386,83 | 2240830,50 |
| 628 | 537235,18 | 2240881,08 |
| 629 | 536942,33 | 2240878,17 |
| 630 | 536891,22 | 2240911,67 |
| 631 | 536882,33 | 2240909,12 |
| 632 | 536881,71 | 2240904,66 |
| 633 | 536883,66 | 2240899,05 |
| 634 | 536887,88 | 2240886,89 |
| 635 | 536895,34 | 2240865,37 |
| 636 | 536911,17 | 2240819,77 |
| 637 | 536911,48 | 2240818,87 |
| 638 | 536953,63 | 2240833,66 |

| | | |
|---|---|---|
| 639 | 536961,24 | 2240836,33 |
| 640 | 536987,54 | 2240845,55 |
| 641 | 536990,98 | 2240842,64 |
| 642 | 537007,20 | 2240828,93 |
| 643 | 537012,60 | 2240822,81 |
| 644 | 537027,57 | 2240805,84 |
| 645 | 537035,10 | 2240798,90 |
| 646 | 537048,57 | 2240786,49 |
| 647 | 537099,26 | 2240808,71 |
| 648 | 537104,93 | 2240811,20 |
| 649 | 537119,00 | 2240817,37 |
| 650 | 537141,79 | 2240823,83 |
| 651 | 537144,47 | 2240824,59 |
| 652 | 537155,36 | 2240827,68 |
| 653 | 537167,79 | 2240831,20 |
| 654 | 537180,80 | 2240834,88 |
| 655 | 537184,98 | 2240836,06 |
| 656 | 537219,77 | 2240845,92 |
| 657 | 537235,50 | 2240845,92 |
| 658 | 537235,78 | 2240844,25 |
| 659 | 537230,88 | 2240812,72 |
| 660 | 537228,53 | 2240785,26 |
| 661 | 537228,30 | 2240782,53 |
| 662 | 537228,18 | 2240781,14 |
| 663 | 537194,78 | 2240767,04 |
| 664 | 537188,82 | 2240721,43 |
| 665 | 537189,25 | 2240715,90 |
| 666 | 537202,75 | 2240712,07 |
| 667 | 537241,37 | 2240715,00 |
| 668 | 537328,23 | 2240721,06 |
| 669 | 537327,84 | 2240714,49 |
| 670 | 537326,96 | 2240699,00 |
| 671 | 537327,54 | 2240685,97 |
| 672 | 537327,91 | 2240678,01 |
| 673 | 537328,35 | 2240668,80 |
| 674 | 537341,93 | 2240665,00 |
| 675 | 537349,69 | 2240664,00 |
| 676 | 537365,04 | 2240665,92 |
| 677 | 537366,79 | 2240666,27 |
| 678 | 537375,53 | 2240668,00 |
| 679 | 537375,88 | 2240668,00 |
| 680 | 537389,33 | 2240671,00 |
| 681 | 537401,09 | 2240674,67 |
| 682 | 537405,25 | 2240676,00 |
| 683 | 537409,62 | 2240677,79 |
| 684 | 537415,55 | 2240680,23 |
| 685 | 537419,93 | 2240682,03 |
| 686 | 537429,37 | 2240685,92 |
| 687 | 537450,05 | 2240693,00 |
| 688 | 537466,00 | 2240699,14 |
| 689 | 537491,21 | 2240706,71 |
| 690 | 537497,29 | 2240708,87 |
| 615 | 537504,10 | 2240711,28 |

| Квартал № 30 | | |
|---|---|---|
| 691 | 537226,42 | 2240896,99 |
| 692 | 537229,84 | 2240947,44 |
| 693 | 537227,45 | 2240949,27 |
| 694 | 537181,51 | 2240984,44 |
| 695 | 537175,93 | 2240983,73 |
| 696 | 537112,83 | 2240982,96 |
| 697 | 537113,10 | 2240966,59 |
| 698 | 537085,84 | 2240966,26 |
| 699 | 537085,58 | 2240982,63 |
| 700 | 537025,90 | 2240981,89 |
| 701 | 536973,91 | 2241015,92 |
| 702 | 536917,76 | 2240930,14 |
| 703 | 536972,20 | 2240894,47 |
| 691 | 537226,42 | 2240896,99 |
| **Квартал № 31** | | |
| 704 | 537100,19 | 2240987,56 |
| 705 | 537158,21 | 2241065,40 |
| 706 | 537075,63 | 2241126,96 |
| 707 | 537017,61 | 2241049,12 |
| 704 | 537100,19 | 2240987,56 |
| **Квартал № 32** | | |
| 708 | 536884,90 | 2240930,49 |
| 709 | 536934,18 | 2241012,50 |
| 710 | 536930,12 | 2241017,59 |
| 711 | 536919,48 | 2241030,94 |
| 712 | 536901,48 | 2241045,00 |
| 713 | 536869,68 | 2241069,83 |
| 714 | 536836,80 | 2241016,08 |
| 715 | 536808,84 | 2240970,36 |
| 716 | 536849,75 | 2240945,97 |
| 708 | 536884,90 | 2240930,49 |

# 4. ОБРАЗОВАНИЕ ЗЕМЕЛЬНЫХ УЧАСТКОВ

## 4.1 Сведения о местоположении границ, площади, видах разрешенного использования, образуемых земельных участков из застроенной территории (в границах сформированных кварталов)

## ВЕДОМОСТЬ ВНОВЬ ОБРАЗУЕМЫХ ЗЕМЕЛЬНЫХ УЧАСТКОВ

таблица.2

| № п/п | Кадастровый номер, адресный ориентир земельного участка / квартала по данным ГКН из площади которого образуются зем. участки (части зем. участка) | Категория / вид разрешенного использования земельного участка по данным ГКН | Условное обозначение образуемого земельного участка / части земельного участка | Код классификатора видов разрешенного использования образуемого зем. участка / части зем. участка | Площадь, кв.м. | | Правообладатель |
|---|---|---|---|---|---|---|---|
| | | | | | образуемая | общая | |
| 1 | 2 | 3 | 4 | 5 | 6 | 7 | 8 |
| 1 | **59:18:0400101 /** Пермский край, Добрянский район, с/п Краснослудское, д. Залесная | **Земли населенных пунктов** | :ЗУ1 | Ведение личного подсобного хозяйства | 1 747 | 1 324 600 | |
| 2 | | | :ЗУ2 | | 2 975 | | |
| 3 | | | :ЗУ3 | | 1 428 | | |
| 4 | | | :ЗУ4 | | 2 685 | | |
| 5 | | | :ЗУ5 | Индивидуальное жилищное строительство | 2 583 | | |
| 6 | | | :ЗУ6 | Под домами индивидуальной жилой застройки (для размещения жилого дома) | 26 | | |
| 7 | | | :ЗУ7 | | 19 | | |
| 8 | | | :ЗУ8 | для ведения личного подсобного хозяйства | 1 985 | | |
| 9 | | | :ЗУ9 | | 1 738 | | |
| 10 | | | :ЗУ10 | | 4 044 | | |
| 11 | | | :ЗУ11 | | 1 567 | | |
| 12 | | | :ЗУ12 | | 1 680 | | |
| 13 | | | :ЗУ13 | | 1 560 | | |
| 14 | | | :ЗУ14 | | 2 017 | | |
| 16 | | | :ЗУ16 | | 1 475 | | |
| 17 | | | :ЗУ17 | | 2 409 | | |
| 18 | | | :ЗУ18 | для садоводства и огородничества | 2 116 | | |
| 19 | | | :ЗУ19 | для ведения личного подсобного хозяйства | 1 838 | | |
| 20 | | | :ЗУ20 | | 2 042 | | |
| 21 | | | :ЗУ21 | | 3 109 | | |
| 22 | | | :ЗУ22 | | 1 928 | | |
| 23 | | | :ЗУ23 | | 1 034 | | |

| | | | | | | | |
|---|---|---|---|---|---|---|---|
| 24 | | | :ЗУ24 | | 1 361 | | |
| 25 | | | :ЗУ25 | | 3 045 | | |
| 26 | | | :ЗУ26 | | 3 990 | | |
| 27 | | | :ЗУ27 | | 2 436 | | |
| 28 | | | :ЗУ28 | | 3 060 | | |
| 29 | | | :ЗУ29 | | 2 674 | | |
| 30 | | | :ЗУ30 | для ведения личного подсобного хозяйства | 2 300 | | |
| 31 | | | :ЗУ31 | для садоводства и огородничества | 1 363 | | |
| 32 | | | :ЗУ32 | для ведения личного подсобного хозяйства | 1 713 | | |
| 33 | | | :ЗУ33 | | 979 | | |
| 34 | | | :ЗУ34 | | 1 307 | | |
| 35 | | | :ЗУ35 | | 1 747 | | |
| 36 | | | :ЗУ36 | | 2 474 | | |
| 37 | | | :ЗУ37 | | 1 122 | | |
| 38 | | | :ЗУ38 | | 2 791 | | |
| 39 | | | :ЗУ39 | | 3 445 | | |
| 40 | | | :ЗУ40 | | 1 008 | | |
| 41 | | | :ЗУ41 | | 2 090 | | |
| 42 | | | :ЗУ42 | | 1 379 | | |
| 43 | | | :ЗУ43 | | 826 | | |
| 44 | | | :ЗУ44 | | 966 | | |
| 45 | | | :ЗУ45 | | 833 | | |
| 46 | | | :ЗУ46 | | 2 177 | | |
| 47 | | | :ЗУ47 | для размещения производственных и административных зданий, строений, сооружений | 196 | | |
| 48 | | | :ЗУ48 | для ведения личного подсобного хозяйства | 1 232 | | |
| 49 | | | :ЗУ49 | | 509 | | |
| 50 | | | :ЗУ50 | | 1 009 | | |
| 51 | | | :ЗУ51 | | 572 | | |
| 52 | | | :ЗУ52 | индивидуальные жилые дома с приусадебными участками | 3 258 | | |
| 53 | | | :ЗУ53 | для ведения личного подсобного хозяйства | 708 | | |
| 54 | | | :ЗУ54 | | 745 | | |
| 55 | | | :ЗУ55 | | 382 | | |
| 56 | | | :ЗУ56 | для размещения существующего магазина | 350 | | |
| 57 | | | :ЗУ57 | для ведения личного подсобного хозяйства | 605 | | |
| 58 | | | :ЗУ58 | для индивидуального жилищного строительства | 506 | | |
| 59 | | | :ЗУ59 | для ведения личного подсобного хозяйства | 725 | | |
| 60 | | | :ЗУ60 | | 699 | | |
| 61 | | | :ЗУ61 | для садоводства | 147 | | |

| | | | | | | | |
|---|---|---|---|---|---|---|---|
| 62 | | | :ЗУ62 | для ведения личного подсобного хозяйства | 226 | | |
| 63 | | | :ЗУ63 | для размещения объектов здравоохранения (размещение здания фельдшерско-окушерского пункта) | 113 | | |
| 64 | | | :ЗУ64 | под домами индивидуальной жилой застройки (для размещения, обслуживания квартиры №1 и приквартирного участка) | 498 | | |
| 65 | | | :ЗУ65 | личное подсобное хозяйство | 1 415 | | |
| 66 | | | :ЗУ66 | под домами индивидуальной жилой застройки | 107 | | |
| 67 | | | :ЗУ67 | для индивидуального жилищного строительства | 187 | | |
| 68 | | | :ЗУ68 | для садоводства | 223 | | |
| 69 | | | :ЗУ69 | для ведения садоводства | 92 | | |
| 70 | | | :ЗУ70 | для ведения личного подсобного хозяйства | 393 | | |
| 71 | | | :ЗУ71 | Индивидуальное жилищное строительство | 392 | | |
| 72 | | | :ЗУ72 | для ведения личного подсобного хозяйства | 705 | | |
| 73 | | | :ЗУ73 | | 248 | | |
| 74 | | | :ЗУ74 | | 91 | | |
| 75 | | | :ЗУ75 | | 565 | | |
| 76 | | | :ЗУ76 | для садоводства | 544 | | |
| 77 | | | :ЗУ77 | для садоводства и огородничества | 293 | | |
| 78 | | | :ЗУ78 | для ведения личного подсобного хозяйства | 281 | | |
| 79 | | | :ЗУ79 | | 306 | | |
| 80 | | | :ЗУ80 | | 241 | | |
| 81 | | | :ЗУ81 | индивидуальные жилые дома с приусадебными участками | 153 | | |
| 82 | | | :ЗУ82 | для садоводства | 321 | | |
| 83 | | | :ЗУ83 | для ведения личного подсобного хозяйства | 240 | | |
| 84 | | | :ЗУ84 | | 305 | | |
| 85 | | | :ЗУ85 | для садоводства | 122 | | |
| 86 | | | :ЗУ86 | под домами индивидуальной жилой застройки | 10 | | |
| 87 | | | :ЗУ87 | под домами индивидуальной жилой застройки | 102 | | |
| 88 | | | :ЗУ88 | индивидуальные жилые дома с приусадебными участками | 180 | | |
| 89 | | | :ЗУ89 | для индивидуального жилищного строительства | 1 080 | | |
| 90 | | | :ЗУ90 | для садоводства | 137 | | |
| 91 | | | :ЗУ91 | | 13 | | |

| | | | | | | | | |
|---|---|---|---|---|---|---|---|---|
| 92 | | | :ЗУ92 | для ведения личного подсобного хозяйства | 383 | | | |
| 93 | | | :ЗУ93 | | 252 | | | |
| 94 | | | :ЗУ94 | | 449 | | | |
| 95 | | | :ЗУ95 | | 235 | | | |
| 96 | | | :ЗУ96 | | 508 | | | |
| 97 | | | :ЗУ97 | | 134 | | | |
| 98 | | | :ЗУ98 | | 113 | | | |
| 99 | | | :ЗУ99 | под домами индивидуальной жилой застройки (для размещения жилого дома) | 522 | | | |
| 100 | | | :ЗУ100 | для ведения личного подсобного хозяйства | 305 | | | |
| 101 | | | :ЗУ101 | | 420 | | | |
| 102 | | | :ЗУ102 | | 105 | | | |
| 103 | | | :ЗУ103 | для объектов жилой застройки(размещения, обслуживания, эксплуатации квартиры №1 и приквартирного участка) | 18 | | | |
| 104 | | | :ЗУ104 | для ведения личного подсобного хозяйства | 528 | | | |
| 105 | | | :ЗУ105 | для огородничества | 60 | | | |
| 106 | | | :ЗУ106 | для ведения садоводства | 301 | | | |
| 107 | | | :ЗУ107 | для организации коневодческого хозяйства | 396 | | | |
| 108 | | | :ЗУ108 | для ведения личного подсобного хозяйства | 5 044 | | | |
| 109 | | | :ЗУ109 | индивидуальные жилые дома с приусадебными участками | 281 | | | |
| 111 | | | :ЗУ111 | для ведения личного подсобного хозяйства | 208 | | | |
| 112 | | | :ЗУ112 | | 70 | | | |
| 113 | | | :ЗУ113 | | 453 | | | |
| 114 | | | :ЗУ114 | индивидуальные жилые дома с приусадебными участками | 119 | | | |
| 115 | | | :ЗУ115 | | 19 | | | |
| 116 | | | :ЗУ116 | | 34 | | | |
| 117 | | | :ЗУ117 | для ведения личного подсобного хозяйства | 21 | | | |
| 118 | | | :ЗУ118 | | 139 | | | |
| 119 | | | :ЗУ119 | | 117 | | | |
| 120 | | | :ЗУ120 | | 121 | | | |
| 121 | | | :ЗУ121 | для личного подсобного хозяйства | 178 | | | |
| 122 | | | :ЗУ122 | для ведения садоводства и огородничества | 97 | | | |
| 123 | | | :ЗУ123 | индивидуальные жилые дома с приусадебными участками | 108 | | | |
| 124 | | | :ЗУ124 | для ведения личного подсобного хозяйства | 54 | | | |
| 125 | | | :ЗУ125 | | 99 | | | |
| 126 | | | :ЗУ126 | | 93 | | | |
| 127 | | | :ЗУ127 | для индивидуального жи- | 95 | | | |

| | | | | | | | |
|---|---|---|---|---|---|---|---|
| 128 | | | :ЗУ128 | лищного строительства | 136 | | |
| 129 | | | :ЗУ129 | | 146 | | |
| 130 | | | :ЗУ130 | | 99 | | |
| 131 | | | :ЗУ131 | для ведения личного подсобного хозяйства | 128 | | |
| 132 | | | :ЗУ132 | для индивидуального жилищного строительства | 98 | | |
| 133 | | | :ЗУ133 | для ведения личного подсобного хозяйства | 474 | | |
| 134 | | | :ЗУ134 | для садоводства | 145 | | |
| 135 | | | :ЗУ135 | для ведения личного подсобного хозяйства | 178 | | |
| 136 | | | :ЗУ136 | | 119 | | |
| 137 | | | :ЗУ137 | | 176 | | |
| 138 | | | :ЗУ138 | индивидуальные жилые дома | 95 | | |
| 139 | | | :ЗУ139 | | 255 | | |
| 140 | | | :ЗУ140 | для ведения личного подсобного хозяйства | 161 | | |
| 141 | | | :ЗУ141 | индивидуальные жилые дома с приусадебными участками | 119 | | |
| 142 | | | :ЗУ142 | для ведения личного подсобного хозяйства | 141 | | |
| 143 | | | :ЗУ143 | индивидуальные жилые дома с приусадебными участками | 84 | | |
| 144 | | | :ЗУ144 | | 201 | | |
| 145 | | | :ЗУ145 | | 39 | | |
| 146 | | | :ЗУ146 | | 68 | | |
| 147 | | | :ЗУ147 | | 43 | | |
| 148 | | | :ЗУ148 | Индивидуальное жилищное строительство | 56 | | |
| 149 | | | :ЗУ149 | для ведения личного подсобного хозяйства | 186 | | |
| 150 | | | :ЗУ150 | для индивидуального жилищного строительства | 47 | | |
| 151 | | | :ЗУ151 | для огородничества | 76 | | |
| 152 | | | :ЗУ152 | для ведения личного подсобного хозяйства | 153 | | |
| 153 | | | :ЗУ153 | | 379 | | |
| 154 | | | :ЗУ154 | | 155 | | |
| 155 | | | :ЗУ155 | | 53 | | |
| 156 | | | :ЗУ156 | | 47 | | |
| 157 | | | :ЗУ157 | | 13 | | |
| 158 | | | :ЗУ158 | для ведения садоводства и огородничества | 92 | | |
| 159 | | | :ЗУ159 | для ведения личного подсобного хозяйства | 88 | | |
| 160 | | | :ЗУ160 | | 197 | | |
| 161 | | | :ЗУ161 | | 116 | | |
| 162 | | | :ЗУ162 | | 57 | | |
| 163 | | | :ЗУ163 | | 120 | | |

# ПАРАМЕТРЫ ОБРАЗУЕМЫХ ЗЕМЕЛЬНЫХ УЧАСТКОВ

**Таблица.3**

## Ведомость координат характерных поворотных точек границ образуемых земельных участков (застроенные территории)

| Обозначение характерных точек границ | Координаты, м | |
|---|---|---|
| | X | Y |
| 1 | 2 | 3 |
| :ЗУ1 | | |
| 1 | 537942.51 | 2240972.34 |
| 2 | 537928.29 | 2241018.70 |
| 3 | 537927.11 | 2241022.40 |
| 4 | 537883.99 | 2241009.02 |
| 5 | 537885.30 | 2241004.81 |
| 6 | 537888.84 | 2240994.71 |
| 7 | 537889.60 | 2240994.20 |
| 8 | 537893.11 | 2240988.87 |
| 9 | 537905.13 | 2240993.81 |
| 10 | 537907.08 | 2240992.41 |
| 11 | 537919.01 | 2240966.38 |
| 1 | 537942.51 | 2240972.34 |
| :ЗУ2 | | |
| 12 | 537306.57 | 2240812.56 |
| 126 | 537307,94 | 2240818,92 |
| 127 | 537287,17 | 2240822,20 |
| 128 | 537292,18 | 2240843,32 |
| 129 | 537305,99 | 2240841,29 |
| 130 | 537312,43 | 2240839,71 |
| 13 | 537314.91 | 2240851.20 |
| 14 | 537315.63 | 2240854.25 |
| 15 | 537257.66 | 2240873.58 |
| 16 | 537254.74 | 2240856.28 |
| 17 | 537251.99 | 2240844.14 |
| 18 | 537235.78 | 2240844.25 |
| 19 | 537263.95 | 2240830.88 |
| 20 | 537257.56 | 2240786.42 |
| 21 | 537257.62 | 2240783.06 |
| 22 | 537259.96 | 2240783.10 |
| 23 | 537276.89 | 2240782.29 |
| 24 | 537281.67 | 2240815.87 |
| 25 | 537305.77 | 2240812.71 |
| 12 | 537306.57 | 2240812.56 |
| :ЗУ3 | | |
| 26 | 537480.56 | 2240780.47 |
| 27 | 537480.14 | 2240790.27 |
| 28 | 537480.55 | 2240800.77 |
| 29 | 537477.89 | 2240819.61 |
| 30 | 537444.04 | 2240819.92 |

| | | |
|---|---|---|
| 31 | 537423.79 | 2240821.07 |
| 32 | 537422.36 | 2240811.27 |
| 33 | 537433.37 | 2240810.67 |
| 34 | 537433.60 | 2240801.67 |
| 35 | 537439.87 | 2240795.56 |
| 36 | 537440.72 | 2240795.07 |
| 37 | 537441.02 | 2240790.28 |
| 38 | 537449.61 | 2240790.79 |
| 39 | 537449.49 | 2240789.15 |
| 40 | 537457.28 | 2240789.81 |
| 41 | 537472.06 | 2240790.60 |
| 42 | 537477.96 | 2240791.19 |
| 43 | 537479.04 | 2240780.38 |
| 26 | 537480.56 | 2240780.47 |
| **:ЗУ4** | | |
| 44 | 537578.52 | 2241194.49 |
| 45 | 537559.58 | 2241219.03 |
| 46 | 537553.77 | 2241225.45 |
| 47 | 537551.77 | 2241223.42 |
| 48 | 537550.77 | 2241222.55 |
| 49 | 537528.69 | 2241206.52 |
| 50 | 537495.31 | 2241180.56 |
| 51 | 537527.43 | 2241156.79 |
| 44 | 537578.52 | 2241194.49 |
| **:ЗУ5** | | |
| 52 | 537588.17 | 2241150.24 |
| 53 | 537603.57 | 2241162.03 |
| 44 | 537578.52 | 2241194.49 |
| 51 | 537527.43 | 2241156.79 |
| 56 | 537529.85 | 2241155.00 |
| 57 | 537553.95 | 2241124.66 |
| 58 | 537568.10 | 2241135.26 |
| 52 | 537588.17 | 2241150.24 |
| **:ЗУ6** | | |
| 59 | 538350,35 | 2241264,17 |
| 60 | 538350,82 | 2241263,98 |
| 61 | 538363,67 | 2241284,12 |
| 64 | 538362,26 | 2241284,98 |
| 59 | 538350,35 | 2241264,17 |
| **:ЗУ7** | | |
| 61 | 538363,67 | 2241284,12 |
| 62 | 538375,31 | 2241302,37 |
| 63 | 538372,49 | 2241304,17 |
| 64 | 538362,26 | 2241284,98 |
| 61 | 538363,67 | 2241284,12 |
| **:ЗУ8** | | |
| 74 | 537797.32 | 2241357.05 |
| 75 | 537796.90 | 2241358.23 |
| 76 | 537788.68 | 2241380.13 |
| 77 | 537783.82 | 2241392.90 |
| 78 | 537773.76 | 2241423.03 |
| 79 | 537747.55 | 2241415.47 |
| 80 | 537761.84 | 2241371.24 |

| | | |
|---|---|---|
| 81 | 537765.02 | 2241360.85 |
| 82 | 537768.32 | 2241354.08 |
| 83 | 537770.39 | 2241347.46 |
| 84 | 537770.54 | 2241347.06 |
| 74 | 537797.32 | 2241357.05 |
| **:ЗУ9** | | |
| 85 | 537881.34 | 2241388.39 |
| 86 | 537873.51 | 2241405.39 |
| 87 | 537855.47 | 2241447.40 |
| 88 | 537830.60 | 2241439.49 |
| 89 | 537842.25 | 2241408.30 |
| 90 | 537848.89 | 2241399.29 |
| 91 | 537853.95 | 2241380.00 |
| 92 | 537854.49 | 2241378.38 |
| 85 | 537881.34 | 2241388.39 |
| **:ЗУ10** | | |
| 93 | 537789.44 | 2241433.08 |
| 94 | 537762.24 | 2241497.68 |
| 95 | 537756.15 | 2241513.95 |
| 96 | 537754.35 | 2241519.35 |
| 97 | 537724.58 | 2241508.39 |
| 98 | 537726.39 | 2241503.56 |
| 99 | 537740.59 | 2241470.92 |
| 100 | 537717.66 | 2241463.09 |
| 101 | 537737.11 | 2241416.86 |
| 93 | 537789.44 | 2241433.08 |
| **:ЗУ11** | | |
| 102 | 537724.22 | 2241524.25 |
| 103 | 537722.82 | 2241528.33 |
| 104 | 537698.67 | 2241583.56 |
| 105 | 537682.82 | 2241577.49 |
| 106 | 537677.00 | 2241575.27 |
| 107 | 537700.59 | 2241515.55 |
| 102 | 537724.22 | 2241524.25 |
| **:ЗУ12** | | |
| 107 | 537700.59 | 2241515.55 |
| 106 | 537677.00 | 2241575.27 |
| 110 | 537659.55 | 2241568.80 |
| 111 | 537651.39 | 2241565.48 |
| 112 | 537675.18 | 2241511.50 |
| 113 | 537676.90 | 2241506.83 |
| 107 | 537700.59 | 2241515.55 |
| **:ЗУ13** | | |
| 110 | 537659.55 | 2241568.80 |
| 115 | 537636.75 | 2241624.21 |
| 116 | 537636.65 | 2241624.48 |
| 117 | 537612.32 | 2241615.21 |
| 118 | 537612.34 | 2241615.16 |
| 119 | 537635.72 | 2241559.38 |
| 111 | 537651.39 | 2241565.48 |
| 110 | 537659.55 | 2241568.80 |
| **:ЗУ14** | | |

| | | |
|---|---|---|
| 120 | 537844.08 | 2241569.29 |
| 121 | 537843.41 | 2241571.01 |
| 122 | 537834.99 | 2241588.29 |
| 123 | 537817.31 | 2241627.25 |
| 124 | 537787.48 | 2241615.67 |
| 125 | 537810.99 | 2241557.70 |
| 120 | 537844.08 | 2241569.29 |
| **:ЗУ16** | | |
| 133 | 537941.51 | 2241411.56 |
| 134 | 537941.10 | 2241412.60 |
| 135 | 537930.01 | 2241441.83 |
| 136 | 537899.60 | 2241426.89 |
| 137 | 537902.57 | 2241418.84 |
| 138 | 537900.12 | 2241417.73 |
| 139 | 537900.00 | 2241417.03 |
| 140 | 537897.47 | 2241415.78 |
| 141 | 537887.41 | 2241411.66 |
| 142 | 537882.65 | 2241409.45 |
| 143 | 537890.85 | 2241391.65 |
| 133 | 537941.51 | 2241411.56 |
| **:ЗУ17** | | |
| 144 | 538014.10 | 2241248.45 |
| 145 | 538013.46 | 2241250.21 |
| 146 | 538005.23 | 2241269.23 |
| 147 | 538002.50 | 2241268.00 |
| 148 | 537981.77 | 2241321.19 |
| 149 | 537954.42 | 2241310.36 |
| 150 | 537957.14 | 2241306.14 |
| 151 | 537974.90 | 2241255.18 |
| 152 | 537981.93 | 2241239.97 |
| 153 | 537983.34 | 2241236.91 |
| 144 | 538014.10 | 2241248.45 |
| **:ЗУ18** | | |
| 154 | 538095.78 | 2241279.10 |
| 155 | 538095.30 | 2241280.23 |
| 156 | 538070.89 | 2241345.85 |
| 157 | 538063.67 | 2241344.11 |
| 158 | 538062.27 | 2241348.32 |
| 159 | 538045.86 | 2241341.72 |
| 160 | 538059.79 | 2241290.31 |
| 161 | 538066.49 | 2241270.86 |
| 162 | 538067.43 | 2241268.46 |
| 154 | 538095.78 | 2241279.10 |
| **:ЗУ19** | | |
| 163 | 538118.16 | 2241424.50 |
| 164 | 538116.33 | 2241428.59 |
| 165 | 538112.63 | 2241437.82 |
| 166 | 538124.51 | 2241442.23 |
| 167 | 538119.99 | 2241451.78 |
| 168 | 538113.68 | 2241468.18 |
| 169 | 538113.58 | 2241468.43 |
| 170 | 538074.98 | 2241453.26 |
| 171 | 538075.78 | 2241451.70 |

| | | |
|---|---|---|
| 172 | 538080.27 | 2241440.40 |
| 173 | 538077.02 | 2241439.11 |
| 174 | 538078.03 | 2241434.85 |
| 175 | 538075.52 | 2241431.81 |
| 176 | 538077.14 | 2241422.10 |
| 177 | 538078.98 | 2241415.67 |
| 178 | 538080.83 | 2241409.23 |
| 163 | 538118.16 | 2241424.50 |
| **:ЗУ20** | | |
| 179 | 538122.00 | 2241547.53 |
| 180 | 538126.36 | 2241549.25 |
| 181 | 538126.58 | 2241549.32 |
| 182 | 538112.72 | 2241590.00 |
| 183 | 538068.03 | 2241592.93 |
| 184 | 538073.58 | 2241580.19 |
| 185 | 538093.55 | 2241534.38 |
| 179 | 538122.00 | 2241547.53 |
| **:ЗУ21** | | |
| 186 | 538245.87 | 2241514.16 |
| 187 | 538246.13 | 2241514.30 |
| 188 | 538230.45 | 2241544.95 |
| 189 | 538228.34 | 2241544.13 |
| 190 | 538208.35 | 2241536.29 |
| 191 | 538197.01 | 2241531.84 |
| 192 | 538149.62 | 2241512.71 |
| 193 | 538160.97 | 2241479.37 |
| 194 | 538161.25 | 2241479.51 |
| 195 | 538219.54 | 2241503.62 |
| 186 | 538245.87 | 2241514.16 |
| **:ЗУ22** | | |
| 196 | 538093.25 | 2241194.69 |
| 197 | 538096.33 | 2241195.82 |
| 198 | 538082.35 | 2241228.80 |
| 199 | 538071.80 | 2241255.88 |
| 200 | 538071.69 | 2241256.18 |
| 201 | 538043.30 | 2241245.53 |
| 202 | 538043.53 | 2241244.87 |
| 203 | 538054.15 | 2241217.95 |
| 204 | 538067.36 | 2241187.79 |
| 196 | 538093.25 | 2241194.69 |
| **:ЗУ23** | | |
| 205 | 538114.92 | 2241096.05 |
| 206 | 538114.57 | 2241097.12 |
| 207 | 538108.76 | 2241116.75 |
| 208 | 538094.90 | 2241159.94 |
| 209 | 538094.18 | 2241162.47 |
| 210 | 538078.32 | 2241157.49 |
| 211 | 538088.03 | 2241132.94 |
| 212 | 538094.46 | 2241116.70 |
| 213 | 538094.28 | 2241110.79 |
| 214 | 538096.05 | 2241106.25 |
| 215 | 538098.22 | 2241102.60 |
| 216 | 538101.21 | 2241094.05 |

| | | |
|---|---|---|
| 217 | 538101.87 | 2241091.81 |
| 205 | 538114.92 | 2241096.05 |
| **:ЗУ24** | | |
| 218 | 538030.00 | 2241068.44 |
| 219 | 538029.71 | 2241069.89 |
| 220 | 538027.79 | 2241077.92 |
| 221 | 538031.95 | 2241084.46 |
| 222 | 538031.29 | 2241088.23 |
| 223 | 538026.64 | 2241097.54 |
| 224 | 538023.87 | 2241103.75 |
| 225 | 538016.84 | 2241116.74 |
| 226 | 538010.45 | 2241128.74 |
| 227 | 537994.79 | 2241122.79 |
| 228 | 538011.57 | 2241062.45 |
| 218 | 538030.00 | 2241068.44 |
| **:ЗУ25** | | |
| 229 | 538203.04 | 2241023.93 |
| 230 | 538210.11 | 2241035.01 |
| 231 | 538189.72 | 2241074.79 |
| 232 | 538186.41 | 2241078.12 |
| 233 | 538185.47 | 2241080.17 |
| 234 | 538184.10 | 2241081.14 |
| 235 | 538179.46 | 2241100.98 |
| 236 | 538179.07 | 2241102.19 |
| 237 | 538135.02 | 2241087.87 |
| 238 | 538135.81 | 2241085.17 |
| 239 | 538142.70 | 2241069.90 |
| 240 | 538164.48 | 2241041.64 |
| 241 | 538190.45 | 2241022.99 |
| 229 | 538203.04 | 2241023.93 |
| **:ЗУ26** | | |
| 242 | 538314.56 | 2241089.47 |
| 243 | 538357.06 | 2241132.37 |
| 244 | 538294.45 | 2241177.98 |
| 245 | 538265.25 | 2241140.36 |
| 246 | 538275.83 | 2241130.05 |
| 247 | 538283.80 | 2241120.18 |
| 248 | 538309.41 | 2241095.27 |
| 249 | 538312.41 | 2241090.77 |
| 242 | 538314.56 | 2241089.47 |
| **:ЗУ27** | | |
| 243 | 538357.06 | 2241132.37 |
| 251 | 538379.59 | 2241155.12 |
| 252 | 538360.22 | 2241167.26 |
| 253 | 538336.57 | 2241185.02 |
| 254 | 538315.02 | 2241201.98 |
| 255 | 538313.81 | 2241202.92 |
| 244 | 538294.45 | 2241177.98 |
| 243 | 538357.06 | 2241132.37 |
| **:ЗУ28** | | |
| 256 | 538742.88 | 2241213.37 |
| 257 | 538749.92 | 2241264.60 |
| 258 | 538699.13 | 2241276.04 |

| | | |
|---|---|---|
| 259 | 538697.81 | 2241276.28 |
| 260 | 538688.36 | 2241223.87 |
| 261 | 538689.46 | 2241223.59 |
| 262 | 538688.20 | 2241216.61 |
| 263 | 538688.45 | 2241216.56 |
| 264 | 538697.62 | 2241216.20 |
| 265 | 538701.32 | 2241215.40 |
| 256 | 538742.88 | 2241213.37 |
| **:ЗУ29** | | |
| 266 | 537823.26 | 2241000.79 |
| 267 | 537823.00 | 2241001.88 |
| 268 | 537810.97 | 2241021.71 |
| 269 | 537790.58 | 2241054.25 |
| 270 | 537789.69 | 2241056.25 |
| 271 | 537784.43 | 2241053.90 |
| 272 | 537778.72 | 2241065.56 |
| 273 | 537752.95 | 2241042.62 |
| 274 | 537759.35 | 2241033.59 |
| 275 | 537758.11 | 2241032.52 |
| 276 | 537759.12 | 2241030.91 |
| 277 | 537776.20 | 2241008.86 |
| 278 | 537777.69 | 2241009.56 |
| 279 | 537797.08 | 2240984.58 |
| 280 | 537797.93 | 2240983.34 |
| 266 | 537823.26 | 2241000.79 |
| **:ЗУ30** | | |
| 281 | 537766.43 | 2241089.98 |
| 282 | 537743.84 | 2241128.28 |
| 283 | 537742.64 | 2241130.65 |
| 284 | 537696.94 | 2241103.84 |
| 285 | 537699.52 | 2241101.14 |
| 286 | 537732.26 | 2241066.40 |
| 281 | 537766.43 | 2241089.98 |
| **:ЗУ31** | | |
| 287 | 537655.79 | 2241097.63 |
| 288 | 537629.91 | 2241131.17 |
| 289 | 537629.64 | 2241130.95 |
| 290 | 537603.80 | 2241113.74 |
| 291 | 537604.24 | 2241113.06 |
| 292 | 537605.07 | 2241112.95 |
| 293 | 537623.57 | 2241087.47 |
| 294 | 537630.39 | 2241078.13 |
| 287 | 537655.79 | 2241097.63 |
| **:ЗУ32** | | |
| 295 | 537553.53 | 2241288.40 |
| 296 | 537521.91 | 2241313.88 |
| 297 | 537516.50 | 2241311.64 |
| 298 | 537496.97 | 2241320.16 |
| 299 | 537486.30 | 2241305.43 |
| 300 | 537512.36 | 2241283.12 |
| 301 | 537529.14 | 2241264.58 |
| 295 | 537553.53 | 2241288.40 |
| **:ЗУ33** | | |

| | | |
|---|---|---|
| 302 | 537620.89 | 2241290.08 |
| 303 | 537600.95 | 2241324.05 |
| 304 | 537577.98 | 2241306.41 |
| 305 | 537598.78 | 2241283.03 |
| 306 | 537602.25 | 2241283.03 |
| 307 | 537606.71 | 2241277.32 |
| 302 | 537620.89 | 2241290.08 |
| **:ЗУ35** | | |
| 315 | 537924.12 | 2241124.33 |
| 316 | 537895.82 | 2241163.55 |
| 317 | 537887.18 | 2241157.02 |
| 318 | 537879.11 | 2241154.62 |
| 319 | 537874.01 | 2241152.37 |
| 320 | 537877.17 | 2241136.79 |
| 321 | 537872.48 | 2241135.33 |
| 322 | 537884.91 | 2241102.82 |
| 315 | 537924.12 | 2241124.33 |
| **:ЗУ36** | | |
| 323 | 537981.27 | 2241116.84 |
| 324 | 537983.79 | 2241117.54 |
| 325 | 537980.38 | 2241129.81 |
| 326 | 537962.33 | 2241181.73 |
| 327 | 537939.32 | 2241171.95 |
| 328 | 537949.13 | 2241148.79 |
| 329 | 537925.76 | 2241137.39 |
| 330 | 537945.28 | 2241103.28 |
| 331 | 537950.11 | 2241104.68 |
| 332 | 537951.90 | 2241105.47 |
| 323 | 537981.27 | 2241116.84 |
| **:ЗУ37** | | |
| 333 | 538187.12 | 2241310.16 |
| 334 | 538186.81 | 2241311.00 |
| 335 | 538182.16 | 2241322.49 |
| 336 | 538176.64 | 2241335.28 |
| 337 | 538164.84 | 2241368.04 |
| 338 | 538164.19 | 2241370.62 |
| 339 | 538162.62 | 2241375.99 |
| 340 | 538148.68 | 2241372.08 |
| 341 | 538169.57 | 2241304.46 |
| 342 | 538169.74 | 2241303.64 |
| 333 | 538187.12 | 2241310.16 |
| **:ЗУ38** | | |
| 67 | 538262,00 | 2241333,09 |
| 68 | 538269,32 | 2241340,20 |
| 69 | 538301,50 | 2241370,51 |
| 70 | 538303,60 | 2241372,54 |
| 71 | 538292,31 | 2241386,35 |
| 72 | 538288,40 | 2241388,39 |
| 73 | 538269,38 | 2241378,67 |
| 343 | 538239,33 | 2241364,59 |
| 344 | 538228,98 | 2241362,92 |
| 345 | 538219,71 | 2241359,18 |
| 346 | 538210,29 | 2241354,82 |

| | | |
|---|---|---|
| 347 | 538209,43 | 2241354,42 |
| 348 | 538222,15 | 2241321,70 |
| 349 | 538225,31 | 2241319,55 |
| 350 | 538246,74 | 2241334,34 |
| 351 | 538256,49 | 2241324,40 |
| 358 | 538258,94 | 2241328,71 |
| 67 | 538262,00 | 2241333,09 |
| **:ЗУ39** | | |
| 470 | 538324,45 | 2241340,26 |
| 353 | 538321,34 | 2241342,52 |
| 354 | 538310,68 | 2241328,13 |
| 1217 | 538300,26 | 2241336,62 |
| 1218 | 538270,46 | 2241290,4 |
| 1219 | 538269,74 | 2241289,43 |
| 1220 | 538279,29 | 2241282,96 |
| 359 | 538280,19 | 2241284,11 |
| 352 | 538294,89 | 2241302,76 |
| 470 | 538324,45 | 2241340,26 |
| **:ЗУ40** | | |
| 360 | 537022.96 | 2240946.35 |
| 361 | 537023.20 | 2240981.86 |
| 362 | 537024.02 | 2240983.12 |
| 363 | 537013.71 | 2240989.87 |
| 364 | 536984.93 | 2240945.90 |
| 360 | 537022.96 | 2240946.35 |
| **:ЗУ41** | | |
| 365 | 538246.30 | 2241138.78 |
| 366 | 538267.28 | 2241165.80 |
| 367 | 538265.01 | 2241167.66 |
| 368 | 538254.11 | 2241176.19 |
| 369 | 538251.44 | 2241180.48 |
| 370 | 538237.89 | 2241195.92 |
| 371 | 538206.19 | 2241167.90 |
| 372 | 538213.36 | 2241161.84 |
| 373 | 538224.02 | 2241132.05 |
| 374 | 538224.17 | 2241131.58 |
| 365 | 538246.30 | 2241138.78 |
| **:ЗУ42** | | |
| 375 | 537349.33 | 2241016.18 |
| 376 | 537353.12 | 2241019.16 |
| 377 | 537330.65 | 2241055.64 |
| 378 | 537325.67 | 2241052.57 |
| 379 | 537303.52 | 2241038.16 |
| 380 | 537327.51 | 2241001.50 |
| 375 | 537349.33 | 2241016.18 |
| **:ЗУ44** | | |
| 386 | 537814.93 | 2241394.37 |
| 387 | 537802.76 | 2241428.89 |
| 78 | 537773.76 | 2241423.03 |
| 77 | 537783.82 | 2241392.90 |
| 390 | 537812.13 | 2241397.22 |
| 386 | 537814.93 | 2241394.37 |

| | | |
|---|---|---|
| **:ЗУ45** | | |
| 391 | 537503.78 | 2240781.88 |
| 392 | 537499.19 | 2240819.41 |
| 29 | 537477.89 | 2240819.61 |
| 28 | 537480.55 | 2240800.77 |
| 27 | 537480.14 | 2240790.27 |
| 26 | 537480.56 | 2240780.47 |
| 391 | 537503.78 | 2240781.88 |
| **:ЗУ46** | | |
| 393 | 537881.79 | 2240642.66 |
| 394 | 537869.49 | 2240667.36 |
| 395 | 537914.54 | 2240688.63 |
| 396 | 537925.36 | 2240693.82 |
| 397 | 537919.84 | 2240705.45 |
| 398 | 537803.72 | 2240646.93 |
| 399 | 537809.88 | 2240633.26 |
| 400 | 537810.42 | 2240632.05 |
| 401 | 537824.17 | 2240601.50 |
| 402 | 537831.94 | 2240607.58 |
| 403 | 537833.64 | 2240608.87 |
| 404 | 537820.66 | 2240637.70 |
| 405 | 537824.04 | 2240639.75 |
| 406 | 537861.44 | 2240662.49 |
| 407 | 537866.71 | 2240665.68 |
| 408 | 537879.03 | 2240641.13 |
| 393 | 537881.79 | 2240642.66 |
| **:ЗУ47** | | |
| 409 | 537705.86 | 2240687.28 |
| 410 | 537682.10 | 2240695.73 |
| 411 | 537659.67 | 2240700.49 |
| 412 | 537636.55 | 2240701.98 |
| 413 | 537656.82 | 2240696.66 |
| 414 | 537657.68 | 2240696.67 |
| 415 | 537675.97 | 2240692.75 |
| 409 | 537705.86 | 2240687.28 |
| **:ЗУ48** | | |
| 416 | 537980.11 | 2240974.83 |
| 417 | 537977.22 | 2240996.65 |
| 418 | 537969.13 | 2241029.03 |
| 419 | 537968.08 | 2241033.21 |
| 420 | 537967.69 | 2241034.98 |
| 421 | 537945.77 | 2241028.18 |
| 422 | 537946.91 | 2241024.32 |
| 423 | 537960.52 | 2240978.36 |
| 424 | 537976.31 | 2240973.41 |
| 416 | 537980.11 | 2240974.83 |
| **:ЗУ49** | | |
| 425 | 538166.48 | 2241431.77 |
| 426 | 538168.39 | 2241432.47 |
| 427 | 538163.09 | 2241446.10 |
| 428 | 538159.89 | 2241454.35 |
| 429 | 538158.35 | 2241453.75 |

| | | |
|---|---|---|
| 166 | 538124.51 | 2241442.23 |
| 165 | 538112.63 | 2241437.82 |
| 164 | 538116.33 | 2241428.59 |
| 433 | 538148.10 | 2241440.23 |
| 434 | 538161.52 | 2241445.36 |
| 425 | 538166.48 | 2241431.77 |
| **:ЗУ50** | | |
| 435 | 538272.70 | 2241460.48 |
| 436 | 538267.28 | 2241472.98 |
| 437 | 538261.40 | 2241484.47 |
| 438 | 538260.04 | 2241483.77 |
| 439 | 538233.69 | 2241470.72 |
| 440 | 538228.56 | 2241468.18 |
| 441 | 538238.31 | 2241444.23 |
| 442 | 538239.35 | 2241443.19 |
| 435 | 538272.70 | 2241460.48 |
| **:ЗУ51** | | |
| 443 | 538010.01 | 2240975.66 |
| 444 | 538014.17 | 2240985.41 |
| 445 | 538014.09 | 2240985.81 |
| 446 | 537986.31 | 2240977.15 |
| 447 | 537974.01 | 2241022.93 |
| 448 | 537971.29 | 2241031.83 |
| 449 | 537991.07 | 2241038.24 |
| 450 | 537990.64 | 2241039.78 |
| 419 | 537968.08 | 2241033.21 |
| 418 | 537969.13 | 2241029.03 |
| 417 | 537977.22 | 2240996.65 |
| 416 | 537980.11 | 2240974.83 |
| 455 | 537982.04 | 2240965.57 |
| 443 | 538010.01 | 2240975.66 |
| **:ЗУ52** | | |
| 456 | 538333.76 | 2241273.58 |
| 457 | 538329.65 | 2241266.69 |
| 458 | 538314.29 | 2241276.11 |
| 459 | 538315.03 | 2241277.33 |
| 460 | 538312.85 | 2241278.79 |
| 461 | 538308.06 | 2241281.86 |
| 462 | 538301.94 | 2241285.73 |
| 463 | 538298.77 | 2241287.68 |
| 464 | 538289.86 | 2241275.97 |
| 465 | 538289.78 | 2241275.85 |
| 466 | 538325.77 | 2241251.45 |
| 467 | 538363.89 | 2241319.44 |
| 468 | 538362.47 | 2241320.23 |
| 469 | 538360,76 | 2241313,86 |
| 470 | 538324,45 | 2241340,26 |
| 353 | 538328.17 | 2241344.98 |
| 352 | 538294.89 | 2241302.76 |
| 473 | 538301.46 | 2241297.64 |
| 474 | 538311.03 | 2241293.17 |
| 475 | 538318.72 | 2241287.93 |
| 476 | 538316.51 | 2241284.43 |

| | | |
|---|---|---|
| 477 | 538318.40 | 2241283.00 |
| 456 | 538333.76 | 2241273.58 |
| **:ЗУ53** | | |
| 478 | 537911.90 | 2241481.33 |
| 479 | 537905.95 | 2241498.68 |
| 480 | 537905.18 | 2241500.37 |
| 481 | 537873.15 | 2241487.21 |
| 482 | 537880.53 | 2241467.65 |
| 478 | 537911.90 | 2241481.33 |
| **:ЗУ55** | | |
| 487 | 537917.53 | 2241209.65 |
| 488 | 537916.98 | 2241211.44 |
| 489 | 537897.98 | 2241265.24 |
| 490 | 537892.71 | 2241262.65 |
| 491 | 537910.42 | 2241208.44 |
| 492 | 537910.77 | 2241207.11 |
| 487 | 537917.53 | 2241209.65 |
| **:ЗУ56** | | |
| 326 | 537962.33 | 2241181.73 |
| 494 | 537961.27 | 2241184.79 |
| 495 | 537961.06 | 2241184.72 |
| 496 | 537936.22 | 2241176.06 |
| 497 | 537929.28 | 2241195.98 |
| 498 | 537954.11 | 2241204.64 |
| 499 | 537954.35 | 2241204.72 |
| 500 | 537952.20 | 2241210.90 |
| 501 | 537924.92 | 2241200.67 |
| 502 | 537925.76 | 2241198.44 |
| 503 | 537935.75 | 2241170.74 |
| 327 | 537939.32 | 2241171.95 |
| 326 | 537962.33 | 2241181.73 |
| **:ЗУ57** | | |
| 504 | 538063.75 | 2241114.63 |
| 505 | 538063.30 | 2241116.29 |
| 506 | 538069.15 | 2241117.94 |
| 507 | 538067.00 | 2241124.22 |
| 508 | 538057.96 | 2241150.57 |
| 509 | 538041.39 | 2241142.62 |
| 510 | 538042.37 | 2241140.27 |
| 511 | 538053.59 | 2241111.07 |
| 512 | 538062.52 | 2241113.65 |
| 513 | 538062.35 | 2241114.20 |
| 504 | 538063.75 | 2241114.63 |
| **:ЗУ58** | | |
| 514 | 538197.35 | 2241568.23 |
| 515 | 538210.70 | 2241573.20 |
| 516 | 538195.53 | 2241587.68 |
| 517 | 538194.28 | 2241587.58 |
| 518 | 538177.32 | 2241585.00 |
| 519 | 538184.88 | 2241565.72 |
| 520 | 538138.76 | 2241546.40 |
| 521 | 538149.46 | 2241550.41 |
| 514 | 538197.35 | 2241568.23 |

| | | |
|---|---|---|
| **:ЗУ59** | | |
| 522 | 538116.22 | 2240951.31 |
| 523 | 538115.77 | 2240952.21 |
| 524 | 538110.49 | 2240963.79 |
| 525 | 538086.73 | 2240951.56 |
| 526 | 538065.11 | 2241001.15 |
| 527 | 538059.86 | 2240998.29 |
| 528 | 538059.84 | 2240998.21 |
| 529 | 538068.84 | 2240977.17 |
| 530 | 538070.25 | 2240973.43 |
| 531 | 538085.94 | 2240939.62 |
| 532 | 538086.13 | 2240939.16 |
| 522 | 538116.22 | 2240951.31 |
| **:ЗУ60** | | |
| 533 | 537818.03 | 2241067.30 |
| 534 | 537816.53 | 2241070.45 |
| 535 | 537804.09 | 2241098.16 |
| 536 | 537786.13 | 2241091.02 |
| 537 | 537797.45 | 2241061.92 |
| 538 | 537797.85 | 2241059.90 |
| 539 | 537798.42 | 2241057.98 |
| 533 | 537818.03 | 2241067.30 |
| **:ЗУ61** | | |
| 540 | 537847.56 | 2241226.15 |
| 541 | 537836.26 | 2241260.66 |
| 542 | 537831.71 | 2241263.53 |
| 543 | 537843.50 | 2241225.07 |
| 540 | 537847.56 | 2241226.15 |
| **:ЗУ62** | | |
| 544 | 537745.63 | 2241145.16 |
| 545 | 537750.29 | 2241146.90 |
| 546 | 537749.66 | 2241148.59 |
| 547 | 537745.60 | 2241159.05 |
| 548 | 537729.35 | 2241151.30 |
| 549 | 537734.80 | 2241140.18 |
| 550 | 537735.32 | 2241139.11 |
| 544 | 537745.63 | 2241145.16 |
| **:ЗУ63** | | |
| 551 | 537640.08 | 2241025.79 |
| 552 | 537622.01 | 2241049.02 |
| 553 | 537619.23 | 2241053.16 |
| 554 | 537616.53 | 2241051.08 |
| 555 | 537621.47 | 2241044.48 |
| 556 | 537636.54 | 2241024.62 |
| 551 | 537640.08 | 2241025.79 |
| **:ЗУ64** | | |
| 557 | 537711.72 | 2240919.74 |
| 558 | 537711.68 | 2240919.79 |
| 559 | 537705.82 | 2240927.86 |
| 560 | 537699.84 | 2240937.37 |
| 561 | 537687.77 | 2240959.98 |
| 562 | 537682.50 | 2240957.37 |

| | | |
|---|---|---|
| 563 | 537690.89 | 2240939.05 |
| 564 | 537695.19 | 2240931.22 |
| 565 | 537687.31 | 2240924.98 |
| 566 | 537699.15 | 2240910.64 |
| 567 | 537699.30 | 2240910.49 |
| 557 | 537711.72 | 2240919.74 |
| **:ЗУ65** | | |
| 568 | 537826.29 | 2240923.61 |
| 569 | 537825.59 | 2240924.80 |
| 570 | 537834.00 | 2240930.32 |
| 571 | 537825.01 | 2240947.93 |
| 572 | 537823.51 | 2240949.98 |
| 573 | 537800.62 | 2240934.39 |
| 574 | 537798.92 | 2240939.21 |
| 575 | 537789.95 | 2240951.92 |
| 576 | 537788.84 | 2240953.58 |
| 577 | 537790.42 | 2240954.64 |
| 578 | 537789.13 | 2240956.55 |
| 579 | 537770.84 | 2240940.85 |
| 580 | 537795.00 | 2240911.54 |
| 581 | 537819.59 | 2240920.06 |
| 568 | 537826.29 | 2240923.61 |
| **:ЗУ66** | | |
| 582 | 537968.42 | 2241050.99 |
| 583 | 537965.24 | 2241061.47 |
| 584 | 537961.63 | 2241072.96 |
| 585 | 537952.79 | 2241097.31 |
| 586 | 537951.26 | 2241096.75 |
| 587 | 537966.42 | 2241050.26 |
| 582 | 537968.42 | 2241050.99 |
| **:ЗУ67** | | |
| 588 | 538059.93 | 2241157.28 |
| 589 | 538057.26 | 2241164.21 |
| 590 | 538044.97 | 2241193.33 |
| 591 | 538046.32 | 2241193.95 |
| 592 | 538045.88 | 2241195.15 |
| 593 | 538039.42 | 2241192.37 |
| 594 | 538056.56 | 2241156.21 |
| 588 | 538059.93 | 2241157.28 |
| **:ЗУ68** | | |
| 595 | 538136.78 | 2241136.25 |
| 596 | 538132.93 | 2241160.83 |
| 597 | 538140.87 | 2241163.19 |
| 598 | 538137.50 | 2241174.56 |
| 599 | 538124.00 | 2241169.24 |
| 595 | 538136.78 | 2241136.25 |
| **:ЗУ69** | | |
| 600 | 538200.24 | 2241213.67 |
| 601 | 538198.85 | 2241217.07 |
| 602 | 538194.28 | 2241221.91 |
| 603 | 538193.55 | 2241221.23 |
| 604 | 538187.88 | 2241215.99 |
| 605 | 538189.66 | 2241212.40 |

| | | |
|---|---|---|
| 606 | 538191.64 | 2241208.21 |
| 600 | 538200.24 | 2241213.67 |
| **:ЗУ70** | | |
| 607 | 538371.17 | 2241491.54 |
| 608 | 538374.30 | 2241501.29 |
| 609 | 538341.09 | 2241515.24 |
| 610 | 538341.03 | 2241515.12 |
| 611 | 538337.67 | 2241504.03 |
| 607 | 538371.17 | 2241491.54 |
| **:ЗУ71** | | |
| 612 | 538485.89 | 2241375.38 |
| 613 | 538484.10 | 2241381.59 |
| 614 | 538462.32 | 2241395.09 |
| 615 | 538438.50 | 2241410.25 |
| 616 | 538435.47 | 2241405.49 |
| 617 | 538457.23 | 2241387.93 |
| 612 | 538485.89 | 2241375.38 |
| **:ЗУ72** | | |
| 618 | 538489.48 | 2241396.60 |
| 619 | 538478.87 | 2241436.20 |
| 620 | 538475.56 | 2241441.44 |
| 621 | 538460.53 | 2241443.44 |
| 622 | 538456.95 | 2241439.23 |
| 623 | 538482.26 | 2241423.12 |
| 614 | 538462.32 | 2241395.09 |
| 625 | 538474.48 | 2241387.55 |
| 618 | 538489.48 | 2241396.60 |
| **:ЗУ73** | | |
| 626 | 538441.70 | 2241306.66 |
| 627 | 538456.68 | 2241328.27 |
| 628 | 538460.16 | 2241335.17 |
| 629 | 538451.32 | 2241339.63 |
| 630 | 538438.34 | 2241308.99 |
| 626 | 538441.70 | 2241306.66 |
| **:ЗУ74** | | |
| 631 | 538425.34 | 2241283.07 |
| 626 | 538441.70 | 2241306.66 |
| 630 | 538438.34 | 2241308.99 |
| 634 | 538422.84 | 2241283.11 |
| 631 | 538425.34 | 2241283.07 |
| **:ЗУ75** | | |
| 635 | 538407.68 | 2241196.48 |
| 636 | 538422.75 | 2241219.69 |
| 637 | 538412.54 | 2241225.69 |
| 638 | 538405.71 | 2241230.34 |
| 639 | 538389.99 | 2241206.73 |
| 640 | 538401.50 | 2241200.00 |
| 641 | 538404.92 | 2241198.05 |
| 635 | 538407.68 | 2241196.48 |
| **:ЗУ76** | | |
| 642 | 538383.19 | 2241158.75 |
| 643 | 538392.98 | 2241173.83 |

| | | |
|---|---|---|
| 644 | 538389.11 | 2241176.34 |
| 645 | 538375.77 | 2241187.27 |
| 252 | 538360.22 | 2241167.26 |
| 251 | 538379.59 | 2241155.12 |
| 642 | 538383.19 | 2241158.75 |
| **:ЗУ77** | | |
| 646 | 538240.07 | 2241008.59 |
| 647 | 538255.26 | 2241023.93 |
| 648 | 538255.16 | 2241024.10 |
| 649 | 538222.96 | 2241047.47 |
| 650 | 538220.40 | 2241045.15 |
| 651 | 538218.78 | 2241045.94 |
| 652 | 538250.17 | 2241023.21 |
| 653 | 538239.99 | 2241008.67 |
| 229 | 538203.04 | 2241023.93 |
| 655 | 538214.01 | 2241014.37 |
| 656 | 538238.65 | 2241007.16 |
| 646 | 538240.07 | 2241008.59 |
| **:ЗУ78** | | |
| 657 | 538695.41 | 2241319.36 |
| 658 | 538698.02 | 2241333.84 |
| 659 | 538675.21 | 2241332.92 |
| 660 | 538671.83 | 2241323.62 |
| 661 | 538694.99 | 2241319.44 |
| 657 | 538695.41 | 2241319.36 |
| **:ЗУ79** | | |
| 662 | 537659.09 | 2240989.07 |
| 663 | 537655.76 | 2240994.11 |
| 664 | 537665.69 | 2241001.57 |
| 665 | 537681.73 | 2241014.22 |
| 666 | 537678.70 | 2241018.04 |
| 667 | 537651.20 | 2240998.62 |
| 668 | 537655.15 | 2240993.65 |
| 669 | 537641.00 | 2240983.81 |
| 670 | 537645.54 | 2240978.49 |
| 662 | 537659.09 | 2240989.07 |
| **:ЗУ80** | | |
| 671 | 537704.18 | 2241031.49 |
| 672 | 537702.78 | 2241033.14 |
| 673 | 537683.81 | 2241058.12 |
| 674 | 537680.73 | 2241056.43 |
| 675 | 537698.19 | 2241032.04 |
| 666 | 537678.70 | 2241018.04 |
| 665 | 537681.73 | 2241014.22 |
| 671 | 537704.18 | 2241031.49 |
| **:ЗУ81** | | |
| 676 | 537663.95 | 2241084.28 |
| 677 | 537662.40 | 2241086.32 |
| 678 | 537628.44 | 2241060.24 |
| 679 | 537631.24 | 2241056.59 |
| 676 | 537663.95 | 2241084.28 |
| **:ЗУ82** | | |

| | | |
|---|---|---|
| 680 | 537697.26 | 2241054.82 |
| 681 | 537701.80 | 2241058.55 |
| 682 | 537680.16 | 2241086.83 |
| 683 | 537677.03 | 2241092.17 |
| 684 | 537669.92 | 2241087.99 |
| 685 | 537695.84 | 2241053.85 |
| 680 | 537697.26 | 2241054.82 |
| **:ЗУ83** | | |
| 686 | 537720.43 | 2241226.53 |
| 687 | 537710.17 | 2241254.53 |
| 688 | 537687.60 | 2241259.85 |
| 689 | 537689.63 | 2241252.85 |
| 690 | 537707.43 | 2241250.28 |
| 691 | 537715.23 | 2241226.02 |
| 686 | 537720.43 | 2241226.53 |
| **:ЗУ84** | | |
| 692 | 537699.55 | 2241214.19 |
| 693 | 537700.15 | 2241216.88 |
| 694 | 537692.45 | 2241243.19 |
| 695 | 537686.40 | 2241240.25 |
| 696 | 537664.94 | 2241224.58 |
| 697 | 537669.85 | 2241218.29 |
| 698 | 537693.52 | 2241233.35 |
| 699 | 537694.58 | 2241231.86 |
| 692 | 537699.55 | 2241214.19 |
| **:ЗУ85** | | |
| 700 | 537816.50 | 2241301.88 |
| 701 | 537818.91 | 2241302.72 |
| 702 | 537810.92 | 2241322.71 |
| 703 | 537815.70 | 2241304.87 |
| 704 | 537789.46 | 2241296.63 |
| 705 | 537790.70 | 2241293.05 |
| 700 | 537816.50 | 2241301.88 |
| **:ЗУ86** | | |
| 706 | 537830.17 | 2241305.83 |
| 707 | 537829.74 | 2241306.93 |
| 701 | 537818.91 | 2241302.72 |
| 700 | 537816.50 | 2241301.88 |
| 710 | 537820.00 | 2241302.61 |
| 706 | 537830.17 | 2241305.83 |
| **:ЗУ87** | | |
| 711 | 537889.90 | 2241328.38 |
| 712 | 537890.64 | 2241328.57 |
| 713 | 537890.03 | 2241330.21 |
| 714 | 537889.22 | 2241329.91 |
| 715 | 537848.79 | 2241314.22 |
| 716 | 537847.38 | 2241313.64 |
| 717 | 537834.59 | 2241308.83 |
| 707 | 537829.74 | 2241306.93 |
| 706 | 537830.17 | 2241305.83 |
| 720 | 537849.34 | 2241312.68 |
| 711 | 537889.90 | 2241328.38 |

| | | |
|---|---|---|
| **:ЗУ88** | | |
| 721 | 537932.98 | 2241215.44 |
| 722 | 537916.17 | 2241260.36 |
| 723 | 537913.22 | 2241260.89 |
| 724 | 537927.67 | 2241216.34 |
| 725 | 537928.51 | 2241213.77 |
| 721 | 537932.98 | 2241215.44 |
| **:ЗУ89** | | |
| 726 | 537574.99 | 2241532.53 |
| 727 | 537569.65 | 2241554.77 |
| 728 | 537589.68 | 2241605.85 |
| 729 | 537589.68 | 2241605.86 |
| 730 | 537586.00 | 2241611.12 |
| 731 | 537561.23 | 2241555.44 |
| 732 | 537556.13 | 2241550.98 |
| 733 | 537539.06 | 2241537.93 |
| 734 | 537542.35 | 2241532.11 |
| 735 | 537548.58 | 2241524.03 |
| 726 | 537574.99 | 2241532.53 |
| **:ЗУ90** | | |
| 736 | 537477.74 | 2241059.14 |
| 737 | 537442.29 | 2241029.84 |
| 738 | 537440.80 | 2241028.61 |
| 739 | 537442.65 | 2241024.39 |
| 740 | 537484.67 | 2241064.24 |
| 736 | 537477.74 | 2241059.14 |
| **:ЗУ91** | | |
| 737 | 537442.29 | 2241029.84 |
| 742 | 537435.35 | 2241040.99 |
| 738 | 537440.80 | 2241028.61 |
| 737 | 537442.29 | 2241029.84 |
| **:ЗУ92** | | |
| 743 | 537450.93 | 2241078.72 |
| 744 | 537425.45 | 2241063.49 |
| 745 | 537399.34 | 2241107.85 |
| 746 | 537406.10 | 2241118.21 |
| 747 | 537392.52 | 2241106.34 |
| 748 | 537425.13 | 2241057.42 |
| 743 | 537450.93 | 2241078.72 |
| **:ЗУ93** | | |
| 749 | 537610.82 | 2241153.54 |
| 750 | 537611.96 | 2241154.42 |
| 751 | 537605.15 | 2241163.25 |
| 53 | 537603.57 | 2241162.03 |
| 52 | 537588.17 | 2241150.24 |
| 58 | 537568.10 | 2241135.26 |
| 755 | 537570.71 | 2241132.56 |
| 756 | 537596.43 | 2241150.66 |
| 749 | 537610.82 | 2241153.54 |
| **:ЗУ94** | | |
| 757 | 537509.21 | 2240831.45 |
| 758 | 537498.31 | 2240884.50 |

| | | |
|---|---|---|
| 759 | 537491.33 | 2240882.94 |
| 760 | 537499.79 | 2240830.06 |
| 757 | 537509.21 | 2240831.45 |
| **:ЗУ95** | | |
| 761 | 537509.86 | 2240831.54 |
| 762 | 537506.14 | 2240886.26 |
| 758 | 537498.31 | 2240884.50 |
| 757 | 537509.21 | 2240831.45 |
| 761 | 537509.86 | 2240831.54 |
| **:ЗУ96** | | |
| 763 | 538022.48 | 2240913.45 |
| 764 | 538021.79 | 2240916.93 |
| 765 | 538014.34 | 2240954.29 |
| 766 | 537982.96 | 2240945.91 |
| 767 | 537983.44 | 2240943.93 |
| 768 | 538011.95 | 2240951.35 |
| 769 | 538019.01 | 2240916.38 |
| 770 | 537968.49 | 2240900.68 |
| 771 | 537970.82 | 2240893.45 |
| 772 | 537977.50 | 2240895.27 |
| 763 | 538022.48 | 2240913.45 |
| **:ЗУ97** | | |
| 773 | 538150.19 | 2241298.10 |
| 774 | 538145.32 | 2241314.34 |
| 775 | 538140.93 | 2241328.30 |
| 776 | 538135.83 | 2241345.16 |
| 777 | 538132.37 | 2241356.39 |
| 778 | 538129.14 | 2241366.95 |
| 779 | 538125.85 | 2241365.89 |
| 780 | 538130.04 | 2241354.07 |
| 781 | 538149.74 | 2241298.75 |
| 773 | 538150.19 | 2241298.10 |
| **:ЗУ98** | | |
| 782 | 538121.97 | 2241288.85 |
| 783 | 538101.73 | 2241344.02 |
| 784 | 538097.75 | 2241355.53 |
| 785 | 538094.70 | 2241354.08 |
| 782 | 538121.97 | 2241288.85 |
| **:ЗУ99** | | |
| 636 | 538422.75 | 2241219.69 |
| 787 | 538448.28 | 2241259.03 |
| 788 | 538439.04 | 2241264.09 |
| 789 | 538435.82 | 2241259.40 |
| 637 | 538412.54 | 2241225.69 |
| 636 | 538422.75 | 2241219.69 |
| **:ЗУ100** | | |
| 790 | 538453.02 | 2241266.33 |
| 791 | 538484.99 | 2241315.60 |
| 792 | 538480.92 | 2241318.24 |
| 793 | 538448.31 | 2241269.20 |
| 790 | 538453.02 | 2241266.33 |
| **:ЗУ101** | | |

| | | |
|---|---|---|
| 794 | 538279.09 | 2241052.62 |
| 795 | 538264.58 | 2241069.71 |
| 796 | 538271.44 | 2241076.47 |
| 797 | 538263.49 | 2241087.35 |
| 798 | 538258.98 | 2241099.95 |
| 799 | 538250.66 | 2241120.84 |
| 800 | 538263.13 | 2241125.64 |
| 801 | 538264.16 | 2241124.91 |
| 802 | 538270.35 | 2241130.05 |
| 803 | 538272.45 | 2241127.34 |
| 246 | 538275.83 | 2241130.05 |
| 245 | 538265.25 | 2241140.36 |
| 806 | 538254.72 | 2241126.79 |
| 807 | 538246.92 | 2241124.26 |
| 808 | 538247.31 | 2241123.49 |
| 809 | 538265.09 | 2241076.73 |
| 810 | 538260.63 | 2241072.29 |
| 811 | 538267.33 | 2241063.24 |
| 812 | 538277.07 | 2241051.48 |
| 794 | 538279.09 | 2241052.62 |
| **:ЗУ102** | | |
| 643 | 538392.98 | 2241173.83 |
| 635 | 538407.68 | 2241196.48 |
| 641 | 538404.92 | 2241198.05 |
| 644 | 538389.11 | 2241176.34 |
| 643 | 538392.98 | 2241173.83 |
| **:ЗУ103** | | |
| 539 | 537798.42 | 2241057.98 |
| 538 | 537797.85 | 2241059.90 |
| 270 | 537789.69 | 2241056.25 |
| 269 | 537790.58 | 2241054.25 |
| 539 | 537798.42 | 2241057.98 |
| **:ЗУ104** | | |
| 813 | 537725.84 | 2241001.75 |
| 814 | 537727.80 | 2241003.78 |
| 671 | 537704.18 | 2241031.49 |
| 665 | 537681.73 | 2241014.22 |
| 664 | 537665.69 | 2241001.57 |
| 818 | 537673.85 | 2240999.78 |
| 819 | 537695.27 | 2240971.91 |
| 820 | 537697.83 | 2240974.98 |
| 821 | 537676.97 | 2241002.28 |
| 822 | 537708.65 | 2241024.54 |
| 813 | 537725.84 | 2241001.75 |
| **:ЗУ105** | | |
| 823 | 537739.22 | 2241003.44 |
| 824 | 537733.50 | 2241009.95 |
| 276 | 537759.12 | 2241030.91 |
| 275 | 537758.11 | 2241032.52 |
| 827 | 537732.67 | 2241010.42 |
| 828 | 537731.89 | 2241009.76 |
| 829 | 537738.09 | 2241002.49 |
| 823 | 537739.22 | 2241003.44 |

| | | |
|---|---|---|
| **:ЗУ106** | | |
| 830 | 537292.17 | 2240980.83 |
| 831 | 537291.97 | 2240981.07 |
| 832 | 537266.97 | 2241020.35 |
| 833 | 537266.23 | 2241019.78 |
| 834 | 537261.42 | 2241015.25 |
| 835 | 537287.61 | 2240977.62 |
| 830 | 537292.17 | 2240980.83 |
| **:ЗУ107** | | |
| 836 | 538504.53 | 2241098.91 |
| 837 | 538505.56 | 2241100.03 |
| 838 | 538457.79 | 2241144.34 |
| 839 | 538437.82 | 2241125.03 |
| 840 | 538411.62 | 2241162.73 |
| 841 | 538404.22 | 2241168.02 |
| 842 | 538403.75 | 2241168.38 |
| 843 | 538379.21 | 2241130.58 |
| 844 | 538379.35 | 2241130.48 |
| 845 | 538410.65 | 2241161.91 |
| 846 | 538437.43 | 2241123.21 |
| 847 | 538457.84 | 2241142.78 |
| 836 | 538504.53 | 2241098.91 |
| **:ЗУ108** | | |
| 848 | 538021.38 | 2240824.98 |
| 849 | 537996.78 | 2240884.72 |
| 850 | 537996.03 | 2240886.58 |
| 851 | 537982.30 | 2240881.04 |
| 852 | 537893.69 | 2240856.67 |
| 853 | 537925.25 | 2240783.18 |
| 848 | 538021.38 | 2240824.98 |
| | | |
| 854 | 538010.27 | 2240842.86 |
| 855 | 538007.66 | 2240849.11 |
| 856 | 537999.44 | 2240870.03 |
| 857 | 537996.40 | 2240868.83 |
| 858 | 537992.12 | 2240880.55 |
| 859 | 537973.98 | 2240873.24 |
| 860 | 537978.65 | 2240861.79 |
| 861 | 537975.04 | 2240860.36 |
| 862 | 537973.02 | 2240852.25 |
| 863 | 537974.20 | 2240849.43 |
| 864 | 537927.51 | 2240829.63 |
| 865 | 537916.56 | 2240819.38 |
| 866 | 537912.67 | 2240817.97 |
| 867 | 537919.30 | 2240803.61 |
| 854 | 538010.27 | 2240842.86 |
| | | |
| 868 | 537957.49 | 2240854.86 |
| 869 | 537953.97 | 2240862.87 |
| 870 | 537943.08 | 2240858.02 |
| 871 | 537946.52 | 2240849.94 |
| 868 | 537957.49 | 2240854.86 |
| **:ЗУ109** | | |

| | | |
|---|---|---|
| 191 | 538197.01 | 2241531.84 |
| 1217 | 538195.55 | 2241536.41 |
| 1218 | 538149.37 | 2241517.97 |
| 520 | 538138.76 | 2241546.40 |
| 1219 | 538138.20 | 2241546.21 |
| 192 | 538149.62 | 2241512.71 |
| 191 | 538197.01 | 2241531.84 |
| **:ЗУ111** | | |
| 872 | 538145.48 | 2241269.57 |
| 873 | 538142.86 | 2241275.99 |
| 874 | 538141.35 | 2241280.18 |
| 875 | 538140.72 | 2241281.92 |
| 876 | 538140.70 | 2241282.06 |
| 877 | 538125.59 | 2241276.40 |
| 878 | 538126.07 | 2241275.12 |
| 879 | 538130.14 | 2241264.72 |
| 880 | 538138.61 | 2241267.28 |
| 872 | 538145.48 | 2241269.57 |
| **:ЗУ112** | | |
| 881 | 538327.56 | 2241400.74 |
| 882 | 538339.84 | 2241422.98 |
| 883 | 538337.62 | 2241424.25 |
| 884 | 538336.13 | 2241421.65 |
| 885 | 538325.05 | 2241402.25 |
| 881 | 538327.56 | 2241400.74 |
| **:ЗУ113** | | |
| 886 | 537528.57 | 2241000.67 |
| 887 | 537532.02 | 2241002.93 |
| 888 | 537524.71 | 2241018.09 |
| 889 | 537520.58 | 2241023.34 |
| 890 | 537494.85 | 2241007.75 |
| 891 | 537495.82 | 2241005.95 |
| 892 | 537496.90 | 2241004.27 |
| 893 | 537508.80 | 2241010.67 |
| 894 | 537518.48 | 2240994.70 |
| 886 | 537528.57 | 2241000.67 |
| **:ЗУ114** | | |
| 895 | 537547.20 | 2240971.46 |
| 887 | 537532.02 | 2241002.93 |
| 886 | 537528.57 | 2241000.67 |
| 898 | 537544.51 | 2240970.61 |
| 895 | 537547.20 | 2240971.46 |
| **:ЗУ115** | | |
| 899 | 537606.85 | 2240877.74 |
| 900 | 537617.25 | 2240885.25 |
| 901 | 537616.91 | 2240885.75 |
| 902 | 537606.53 | 2240878.25 |
| 903 | 537597.84 | 2240872.37 |
| 904 | 537598.07 | 2240870.81 |
| 899 | 537606.85 | 2240877.74 |
| **:ЗУ116** | | |
| 905 | 537659.77 | 2240896.96 |

| | | |
|---|---|---|
| 906 | 537663.43 | 2240899.58 |
| 907 | 537663.08 | 2240899.97 |
| 908 | 537659.82 | 2240897.60 |
| 909 | 537648.71 | 2240908.71 |
| 901 | 537616.91 | 2240885.75 |
| 900 | 537617.25 | 2240885.25 |
| 912 | 537648.62 | 2240907.90 |
| 905 | 537659.77 | 2240896.96 |
| **:ЗУ117** | | |
| 913 | 537670.18 | 2240882.61 |
| 914 | 537668.48 | 2240884.95 |
| 915 | 537667.37 | 2240886.48 |
| 916 | 537663.72 | 2240883.94 |
| 917 | 537664.92 | 2240882.22 |
| 918 | 537666.03 | 2240880.63 |
| 919 | 537666.34 | 2240880.14 |
| 913 | 537670.18 | 2240882.61 |
| **:ЗУ118** | | |
| 920 | 537627.25 | 2240832.08 |
| 921 | 537625.39 | 2240835.48 |
| 922 | 537624.21 | 2240837.59 |
| 923 | 537612.75 | 2240830.94 |
| 924 | 537601.84 | 2240827.50 |
| 925 | 537604.46 | 2240822.84 |
| 926 | 537614.39 | 2240827.83 |
| 927 | 537616.08 | 2240824.56 |
| 920 | 537627.25 | 2240832.08 |
| **:ЗУ119** | | |
| 928 | 537591.32 | 2240812.34 |
| 929 | 537586.10 | 2240822.54 |
| 930 | 537575.59 | 2240819.22 |
| 931 | 537578.54 | 2240809.88 |
| 932 | 537587.53 | 2240813.61 |
| 933 | 537588.37 | 2240810.94 |
| 928 | 537591.32 | 2240812.34 |
| **:ЗУ120** | | |
| 934 | 537599.57 | 2240820.35 |
| 925 | 537604.46 | 2240822.84 |
| 924 | 537601.84 | 2240827.50 |
| 929 | 537586.10 | 2240822.54 |
| 928 | 537591.32 | 2240812.34 |
| 939 | 537594.40 | 2240813.80 |
| 940 | 537592.88 | 2240816.94 |
| 941 | 537596.21 | 2240818.64 |
| 934 | 537599.57 | 2240820.35 |
| **:ЗУ121** | | |
| 374 | 538224.17 | 2241131.58 |
| 373 | 538224.02 | 2241132.05 |
| 944 | 538207.66 | 2241126.90 |
| 945 | 538201.96 | 2241125.80 |
| 946 | 538200.85 | 2241129.66 |
| 947 | 538193.31 | 2241127.27 |
| 948 | 538193.64 | 2241124.36 |

| | | |
|---|---|---|
| 949 | 538184.26 | 2241121.19 |
| 950 | 538182.78 | 2241123.96 |
| 951 | 538180.93 | 2241123.31 |
| 952 | 538172.60 | 2241151.14 |
| 953 | 538170.20 | 2241150.30 |
| 954 | 538180.53 | 2241117.39 |
| 374 | 538224.17 | 2241131.58 |
| **:ЗУ122** | | |
| 955 | 538188.85 | 2241415.12 |
| 956 | 538178.11 | 2241444.55 |
| 957 | 538176.62 | 2241443.86 |
| 958 | 538174.94 | 2241443.21 |
| 959 | 538186.30 | 2241413.97 |
| 955 | 538188.85 | 2241415.12 |
| **:ЗУ123** | | |
| 960 | 538146.12 | 2241491.96 |
| 961 | 538137.04 | 2241518.61 |
| 962 | 538135.51 | 2241518.19 |
| 963 | 538143.70 | 2241493.55 |
| 964 | 538118.46 | 2241483.32 |
| 965 | 538119.18 | 2241481.37 |
| 960 | 538146.12 | 2241491.96 |
| **:ЗУ124** | | |
| 966 | 538372.74 | 2241336.30 |
| 468 | 538362.47 | 2241320.23 |
| 467 | 538363.89 | 2241319.44 |
| 969 | 538389.38 | 2241364.91 |
| 970 | 538387.99 | 2241365.67 |
| 971 | 538385.78 | 2241361.30 |
| 966 | 538372.74 | 2241336.30 |
| **:ЗУ125** | | |
| 969 | 538389.38 | 2241364.91 |
| 973 | 538415.83 | 2241412.08 |
| 974 | 538399.14 | 2241387.95 |
| 975 | 538387.72 | 2241366.01 |
| 970 | 538387.99 | 2241365.67 |
| 969 | 538389.38 | 2241364.91 |
| **:ЗУ126** | | |
| 973 | 538415.83 | 2241412.08 |
| 977 | 538418.04 | 2241416.03 |
| 978 | 538406.61 | 2241420.35 |
| 979 | 538387.69 | 2241423.15 |
| 973 | 538415.83 | 2241412.08 |
| **:ЗУ127** | | |
| 980 | 537992.61 | 2241085.83 |
| 324 | 537983.79 | 2241117.54 |
| 323 | 537981.27 | 2241116.84 |
| 983 | 537989.53 | 2241085.02 |
| 980 | 537992.61 | 2241085.83 |
| **:ЗУ128** | | |
| 984 | 537999.90 | 2241059.63 |
| 980 | 537992.61 | 2241085.83 |

| | | |
|---|---|---|
| 983 | 537989.53 | 2241085.02 |
| 987 | 537993.49 | 2241074.05 |
| 988 | 537993.97 | 2241062.71 |
| 989 | 537992.83 | 2241059.21 |
| 582 | 537968.42 | 2241050.99 |
| 991 | 537968.77 | 2241049.96 |
| 984 | 537999.90 | 2241059.63 |
| **:ЗУ129** | | |
| 992 | 537802.13 | 2241552.93 |
| 993 | 537777.96 | 2241612.53 |
| 994 | 537775.96 | 2241611.72 |
| 995 | 537800.64 | 2241554.37 |
| 996 | 537777.23 | 2241546.16 |
| 997 | 537778.22 | 2241544.12 |
| 992 | 537802.13 | 2241552.93 |
| **:ЗУ130** | | |
| 998 | 537654.25 | 2241498.49 |
| 999 | 537651.93 | 2241503.57 |
| 1000 | 537633.38 | 2241495.22 |
| 1001 | 537635.18 | 2241491.47 |
| 998 | 537654.25 | 2241498.49 |
| **:ЗУ131** | | |
| 113 | 537676.90 | 2241506.83 |
| 112 | 537675.18 | 2241511.50 |
| 999 | 537651.93 | 2241503.57 |
| 998 | 537654.25 | 2241498.49 |
| 113 | 537676.90 | 2241506.83 |
| **:ЗУ132** | | |
| 1001 | 537635.18 | 2241491.47 |
| 1000 | 537633.38 | 2241495.22 |
| 1004 | 537603.58 | 2241481.81 |
| 1005 | 537604.60 | 2241480.22 |
| 1001 | 537635.18 | 2241491.47 |
| **:ЗУ133** | | |
| 1006 | 537553.55 | 2241099.45 |
| 1007 | 537555.79 | 2241101.44 |
| 1008 | 537524.61 | 2241140.69 |
| 1009 | 537519.20 | 2241135.29 |
| 1010 | 537516.03 | 2241131.07 |
| 1011 | 537520.33 | 2241129.23 |
| 1012 | 537526.07 | 2241122.49 |
| 1013 | 537526.80 | 2241123.11 |
| 1014 | 537528.40 | 2241121.23 |
| 1015 | 537527.92 | 2241120.82 |
| 1016 | 537537.83 | 2241109.91 |
| 1017 | 537541.76 | 2241105.32 |
| 1018 | 537540.32 | 2241104.09 |
| 1019 | 537543.27 | 2241100.65 |
| 1020 | 537545.88 | 2241102.89 |
| 1021 | 537549.32 | 2241098.80 |
| 1022 | 537545.86 | 2241095.87 |
| 1023 | 537547.33 | 2241094.30 |
| 1006 | 537553.55 | 2241099.45 |

| | | |
|---|---|---|
| **:ЗУ134** | | |
| 1024 | 537514.98 | 2241030.47 |
| 1025 | 537486.95 | 2241066.09 |
| 740 | 537484.67 | 2241064.24 |
| 1027 | 537511.98 | 2241028.65 |
| 1024 | 537514.98 | 2241030.47 |
| **:ЗУ135** | | |
| 1028 | 537415.11 | 2240889.15 |
| 1029 | 537414.95 | 2240890.47 |
| 1030 | 537410.87 | 2240900.46 |
| 1031 | 537400.78 | 2240898.68 |
| 1032 | 537401.95 | 2240894.16 |
| 1033 | 537392.03 | 2240891.54 |
| 1034 | 537356.93 | 2240886.64 |
| 1035 | 537353.14 | 2240895.55 |
| 1036 | 537353.02 | 2240895.51 |
| 1037 | 537356.75 | 2240883.36 |
| 1038 | 537393.75 | 2240891.42 |
| 1039 | 537410.52 | 2240892.88 |
| 1040 | 537411.08 | 2240888.98 |
| 1028 | 537415.11 | 2240889.15 |
| **:ЗУ136** | | |
| 1041 | 537382.45 | 2241033.42 |
| 1042 | 537376.50 | 2241042.84 |
| 1043 | 537375.37 | 2241044.63 |
| 1044 | 537370.05 | 2241041.92 |
| 1045 | 537368.07 | 2241045.46 |
| 1046 | 537365.53 | 2241051.28 |
| 1047 | 537360.72 | 2241061.53 |
| 1048 | 537358.34 | 2241060.25 |
| 1049 | 537377.24 | 2241029.57 |
| 1050 | 537378.18 | 2241030.12 |
| 1041 | 537382.45 | 2241033.42 |
| **:ЗУ137** | | |
| 1051 | 537087.90 | 2240830.62 |
| 1052 | 537091.67 | 2240841.85 |
| 1053 | 537094.43 | 2240844.12 |
| 1054 | 537092.68 | 2240847.36 |
| 1055 | 537076.86 | 2240860.94 |
| 1051 | 537087.90 | 2240830.62 |
| **:ЗУ138** | | |
| 1056 | 537144.47 | 2240824.59 |
| 1057 | 537142.72 | 2240826.15 |
| 1058 | 537131.59 | 2240867.85 |
| 1059 | 537131.91 | 2240870.55 |
| 1060 | 537128.52 | 2240870.14 |
| 1061 | 537137.48 | 2240838.88 |
| 1062 | 537141.79 | 2240823.83 |
| 1056 | 537144.47 | 2240824.59 |
| **:ЗУ139** | | |
| 1063 | 537184.98 | 2240836.06 |
| 1064 | 537183.91 | 2240874.73 |

| | | |
|---|---|---|
| 1065 | 537159.06 | 2240873.11 |
| 1066 | 537175.89 | 2240872.87 |
| 1067 | 537180.80 | 2240834.88 |
| 1063 | 537184.98 | 2240836.06 |
| **:ЗУ140** | | |
| 1068 | 537257.18 | 2240893.18 |
| 1069 | 537241.02 | 2240953.20 |
| 1070 | 537251.71 | 2240893.62 |
| 1068 | 537257.18 | 2240893.18 |
| **:ЗУ141** | | |
| 1071 | 537432.41 | 2240966.46 |
| 1072 | 537431.09 | 2240969.68 |
| 1073 | 537400.39 | 2240951.59 |
| 1074 | 537397.09 | 2240950.81 |
| 1075 | 537396.67 | 2240950.60 |
| 1076 | 537397.71 | 2240947.20 |
| 1071 | 537432.41 | 2240966.46 |
| **:ЗУ142** | | |
| 1077 | 537506.30 | 2240917.82 |
| 1078 | 537505.49 | 2240919.50 |
| 1079 | 537492.70 | 2240914.92 |
| 1080 | 537491.87 | 2240916.91 |
| 1081 | 537488.51 | 2240915.44 |
| 1082 | 537488.96 | 2240914.20 |
| 1083 | 537487.04 | 2240913.48 |
| 1084 | 537487.74 | 2240911.41 |
| 1085 | 537480.59 | 2240908.37 |
| 1086 | 537479.78 | 2240910.51 |
| 1087 | 537457.56 | 2240904.15 |
| 1088 | 537458.48 | 2240901.06 |
| 1089 | 537458.86 | 2240900.33 |
| 1090 | 537470.83 | 2240903.96 |
| 1077 | 537506.30 | 2240917.82 |
| **:ЗУ143** | | |
| 1091 | 537711.66 | 2240803.89 |
| 1092 | 537698.93 | 2240837.23 |
| 1093 | 537696.82 | 2240838.64 |
| 1094 | 537709.85 | 2240807.69 |
| 1095 | 537697.86 | 2240803.39 |
| 1096 | 537698.76 | 2240800.51 |
| 1097 | 537699.37 | 2240799.44 |
| 1091 | 537711.66 | 2240803.89 |
| **:ЗУ144** | | |
| 1098 | 537708.08 | 2240841.91 |
| 1099 | 537697.99 | 2240872.77 |
| 1100 | 537684.70 | 2240875.76 |
| 1101 | 537679.54 | 2240871.98 |
| 1102 | 537664.88 | 2240862.57 |
| 1103 | 537665.29 | 2240861.92 |
| 1104 | 537672.92 | 2240866.80 |
| 1105 | 537688.97 | 2240874.52 |
| 1106 | 537706.22 | 2240845.35 |
| 1093 | 537696.82 | 2240838.64 |

| | | |
|---|---|---|
| 1092 | 537698.93 | 2240837.23 |
| 1098 | 537708.08 | 2240841.91 |
| **:ЗУ145** | | |
| 1107 | 537692.75 | 2240792.39 |
| 1108 | 537691.65 | 2240795.55 |
| 1109 | 537691.14 | 2240795.19 |
| 1110 | 537685.21 | 2240805.72 |
| 1111 | 537684.72 | 2240805.48 |
| 1112 | 537691.18 | 2240793.08 |
| 1113 | 537678.35 | 2240785.86 |
| 1114 | 537679.18 | 2240784.00 |
| 1107 | 537692.75 | 2240792.39 |
| **:ЗУ146** | | |
| 1115 | 537632.06 | 2240775.42 |
| 1116 | 537630.33 | 2240778.46 |
| 1117 | 537613.53 | 2240768.92 |
| 1118 | 537615.11 | 2240765.79 |
| 1115 | 537632.06 | 2240775.42 |
| **:ЗУ147** | | |
| 1118 | 537615.11 | 2240765.79 |
| 1117 | 537613.53 | 2240768.92 |
| 1121 | 537613.31 | 2240768.79 |
| 1122 | 537602.94 | 2240762.90 |
| 1123 | 537604.44 | 2240759.73 |
| 1118 | 537615.11 | 2240765.79 |
| **:ЗУ148** | | |
| 1123 | 537604.44 | 2240759.73 |
| 1122 | 537602.94 | 2240762.90 |
| 1126 | 537588.96 | 2240754.96 |
| 1127 | 537590.73 | 2240751.94 |
| 1123 | 537604.44 | 2240759.73 |
| **:ЗУ149** | | |
| 1128 | 537635.13 | 2240777.16 |
| 1129 | 537628.05 | 2240789.29 |
| 1130 | 537654.98 | 2240805.03 |
| 1131 | 537658.06 | 2240807.77 |
| 1132 | 537656.83 | 2240810.31 |
| 1133 | 537623.27 | 2240790.56 |
| 1116 | 537630.33 | 2240778.46 |
| 1115 | 537632.06 | 2240775.42 |
| 1128 | 537635.13 | 2240777.16 |
| **:ЗУ150** | | |
| 217 | 538101.87 | 2241091.81 |
| 216 | 538101.21 | 2241094.05 |
| 1136 | 538079.91 | 2241086.59 |
| 1137 | 538080.49 | 2241084.86 |
| 217 | 538101.87 | 2241091.81 |
| **:ЗУ151** | | |
| 21 | 537257.62 | 2240783.06 |
| 20 | 537257.56 | 2240786.42 |
| 1140 | 537228.30 | 2240782.53 |
| 1141 | 537228.18 | 2240781.14 |

| | | |
|---|---|---|
| 1142 | 537230.31 | 2240779.89 |
| 1143 | 537247.21 | 2240782.88 |
| 21 | 537257.62 | 2240783.06 |
| **:ЗУ152** | | |
| 1144 | 537371.64 | 2240989.10 |
| 376 | 537353.12 | 2241019.16 |
| 375 | 537349.33 | 2241016.18 |
| 1147 | 537368.28 | 2240987.03 |
| 1144 | 537371.64 | 2240989.10 |
| **:ЗУ153** | | |
| 1148 | 537392.34 | 2240955.52 |
| 1144 | 537371.64 | 2240989.10 |
| 1147 | 537368.28 | 2240987.03 |
| 1151 | 537387.67 | 2240957.28 |
| 1152 | 537336.68 | 2240924.61 |
| 1153 | 537338.81 | 2240921.22 |
| 1148 | 537392.34 | 2240955.52 |
| **:ЗУ154** | | |
| 377 | 537330.65 | 2241055.64 |
| 1155 | 537328.51 | 2241059.11 |
| 1156 | 537301.20 | 2241090.87 |
| 1157 | 537300.90 | 2241090.63 |
| 378 | 537325.67 | 2241052.57 |
| 377 | 537330.65 | 2241055.64 |
| **:ЗУ155** | | |
| 1158 | 537700.85 | 2240971.22 |
| 820 | 537697.83 | 2240974.98 |
| 819 | 537695.27 | 2240971.91 |
| 1161 | 537689.92 | 2240965.49 |
| 1162 | 537688.19 | 2240961.34 |
| 561 | 537687.77 | 2240959.98 |
| 1158 | 537700.85 | 2240971.22 |
| **:ЗУ156** | | |
| 1163 | 537749.42 | 2240978.40 |
| 814 | 537727.80 | 2241003.78 |
| 813 | 537725.84 | 2241001.75 |
| 1166 | 537727.09 | 2241000.46 |
| 1163 | 537749.42 | 2240978.40 |
| **:ЗУ157** | | |
| 280 | 537797.93 | 2240983.34 |
| 279 | 537797.08 | 2240984.58 |
| 1169 | 537790.03 | 2240979.82 |
| 1170 | 537791.00 | 2240978.56 |
| 280 | 537797.93 | 2240983.34 |
| **:ЗУ158** | | |
| 1171 | 537782.43 | 2240974.68 |
| 1172 | 537769.88 | 2240965.80 |
| 1173 | 537765.79 | 2240970.88 |
| 1174 | 537744.00 | 2240998.01 |
| 823 | 537739.22 | 2241003.44 |
| 829 | 537738.09 | 2241002.49 |
| 1177 | 537770.51 | 2240964.44 |

| | | |
|---|---|---|
| 1170 | 537791.00 | 2240978.56 |
| 1169 | 537790.03 | 2240979.82 |
| 1171 | 537782.43 | 2240974.68 |
| **:ЗУ159** | | |
| 580 | 537795.00 | 2240911.54 |
| 579 | 537770.84 | 2240940.85 |
| 1180 | 537773.77 | 2240935.06 |
| 1181 | 537780.92 | 2240925.25 |
| 1182 | 537785.03 | 2240918.76 |
| 1183 | 537791.99 | 2240908.94 |
| 580 | 537795.00 | 2240911.54 |
| **:ЗУ160** | | |
| 1184 | 537753.84 | 2240924.74 |
| 1185 | 537752.06 | 2240927.92 |
| 579 | 537770.84 | 2240940.85 |
| 1187 | 537768.21 | 2240944.38 |
| 1188 | 537737.56 | 2240921.54 |
| 1189 | 537742.24 | 2240916.23 |
| 1184 | 537753.84 | 2240924.74 |
| **:ЗУ161** | | |
| 1190 | 538673.64 | 2241217.38 |
| 1191 | 538673.99 | 2241219.93 |
| 1192 | 538641.58 | 2241228.44 |
| 1193 | 538638.68 | 2241229.25 |
| 1194 | 538634.53 | 2241231.00 |
| 1195 | 538633.91 | 2241228.00 |
| 1196 | 538635.01 | 2241227.12 |
| 1197 | 538641.07 | 2241225.34 |
| 1198 | 538641.37 | 2241225.69 |
| 1199 | 538642.13 | 2241225.09 |
| 1200 | 538647.84 | 2241223.45 |
| 1201 | 538648.00 | 2241223.91 |
| 1202 | 538654.02 | 2241222.38 |
| 1190 | 538673.64 | 2241217.38 |
| **:ЗУ162** | | |
| 5 | 537885.30 | 2241004.81 |
| 4 | 537883.99 | 2241009.02 |
| 1205 | 537870.93 | 2241004.97 |
| 1206 | 537871.38 | 2241003.52 |
| 1207 | 537871.89 | 2241002.32 |
| 1208 | 537874.60 | 2241003.09 |
| 1209 | 537875.10 | 2241001.31 |
| 5 | 537885.30 | 2241004.81 |
| **:ЗУ163** | | |
| 1210 | 537579.78 | 2241071.24 |
| 1007 | 537555.79 | 2241101.44 |
| 1006 | 537553.55 | 2241099.45 |
| 1213 | 537565.02 | 2241085.44 |
| 1214 | 537572.38 | 2241074.59 |
| 1215 | 537576.57 | 2241069.59 |
| 1216 | 537577.09 | 2241068.96 |
| 1210 | 537579.78 | 2241071.24 |

## 4.2 Сведения о местоположении границ, площади, видах разрешенного использования, образуемых земельных участков, которые будут отнесены к территориям общего пользования в границах сформированных кварталов

**Таблица.4**

## ВЕДОМОСТЬ ВНОВЬ ОБРАЗУЕМЫХ ЗЕМЕЛЬНЫХ УЧАСТКОВ (ТЕРРИТОРИИ ОБЩЕГО ПОЛЬЗОВАНИЯ В ГРАНИЦАХ КВАРТАЛОВ)

| № п/п | Кадастровый номер, адресный ориентир земельного участка / квартала по данным ГКН из площади которого образуются зем. участки (части зем. участка) | Категория / вид разрешенного использования земельного участка по данным ГКН | Условное обозначение образуемого земельного участка / части земельного участка | Код классификатора видов разрешенного использования образуемого зем. участка / части зем. участка | Площадь, кв.м. | | Правообладатель |
|---|---|---|---|---|---|---|---|
| | | | | | образуемая | общая | |
| 1 | 2 | 3 | 4 | 5 | 6 | 7 | 8 |
| 1 | **59:18:0400101** / Российская Федерация, Пермский край, Добрянский район, с/п Краснослудское, д. Залесная | **Земли населенных пунктов** | :ЗУ165(1) | Земельные участки (территории) общего пользования, код 12.0 | 16 409 | 1 324 600 | **Земли госсобственности** |
| 2 | | | :ЗУ165(2) | | 636 | | |
| 3 | | | :ЗУ165(3) | | 149 | | |
| 4 | | | :ЗУ165(4) | | 501 | | |
| 5 | | | :ЗУ165(5) | | 433 | | |
| 6 | | | :ЗУ165(6) | | 849 | | |
| 7 | | | :ЗУ165(7) | | 16 614 | | |
| 8 | | | :ЗУ165(8) | | 452 | | |
| 9 | | | :ЗУ165(9) | | 2 758 | | |
| 10 | | | :ЗУ165(10) | | 9 297 | | |
| 11 | | | :ЗУ165(11) | | 642 | | |
| 12 | | | :ЗУ165(12) | | 1 493 | | |
| 13 | | | :ЗУ165(13) | | 810 | | |
| 14 | | | :ЗУ165(14) | | 1 310 | | |
| 15 | | | :ЗУ165(15) | | 3 516 | | |
| 16 | | | :ЗУ165(16) | | 4 195 | | |
| 17 | | | :ЗУ165(17) | | 7 308 | | |
| 18 | | | :ЗУ165(18) | | 178 | | |
| 19 | | | :ЗУ165(19) | | 693 | | |
| 20 | | | :ЗУ165(20) | | 8 136 | | |
| 21 | | | :ЗУ165(21) | | 398 | | |

| | | | | | | | |
|---|---|---|---|---|---|---|---|
| 22 | | | :ЗУ165(22) | | 4 755 | | |
| 23 | | | :ЗУ165(23) | | 144 | | |
| 24 | | | :ЗУ165(24) | | 178 | | |
| 25 | | | :ЗУ165(25) | | 231 | | |
| 26 | | | :ЗУ165(26) | | 1 864 | | |
| 27 | | | :ЗУ165(27) | | 334 | | |
| 28 | | | :ЗУ165(28) | | 3 617 | | |
| 29 | | | :ЗУ165(29) | | 661 | | |
| 30 | | | :ЗУ165(30) | | 6 424 | | |
| 31 | | | :ЗУ165(31) | | 269 | | |
| 32 | | | :ЗУ165(32) | | 161 | | |
| 33 | | | :ЗУ165(33) | | 463 | | |
| 34 | | | :ЗУ165(34) | | 70 | | |
| 35 | | | :ЗУ165(35) | | 9 336 | | |
| 36 | | | :ЗУ165(36) | | 7 860 | | |
| 37 | | | :ЗУ165(37) | | 1 545 | | |
| 38 | | | :ЗУ165(38) | | 406 | | |
| 39 | | | :ЗУ165(39) | | 576 | | |
| 40 | | | :ЗУ165(40) | | 719 | | |
| 41 | | | :ЗУ165(41) | | 741 | | |
| 42 | | | :ЗУ165(42) | | 453 | | |
| 43 | | | :ЗУ165(43) | | 105 | | |
| 44 | | | :ЗУ165(44) | | 576 | | |
| 45 | | | :ЗУ165(45) | | 42 | | |
| 46 | | | :ЗУ165(46) | | 4 153 | | |
| 47 | | | :ЗУ165(47) | | 79 | | |
| 48 | | | :ЗУ165(48) | | 447 | | |
| 49 | | | :ЗУ165(49) | | 338 | | |

# ПАРАМЕТРЫ ОБРАЗУЕМЫХ ЗЕМЕЛЬНЫХ УЧАСТКОВ (ТЕРРИТОРИИ ОБЩЕГО ПОЛЬЗОВАНИЯ В ГРАНИЦАХ КВАРТАЛОВ)

**Таблица.5**

## Ведомость координат характерных поворотных точек границ образуемых земельных участков территории общего пользования в границах кварталов

| Обозначение характерных точек границ | Координаты, м | |
|---|---|---|
| | X | Y |
| 1 | 2 | 3 |
| :ЗУ165(1) | | |
| 1 | 537802.76 | 2241428.89 |
| 2 | 537830.60 | 2241439.49 |
| 3 | 537855,47 | 2241447,4 |
| 876 | 537852,50 | 2241453,74 |
| 4 | 537852,12 | 2241454,13 |
| 5 | 537820.39 | 2241443.33 |
| 6 | 537806.55 | 2241439.00 |
| 7 | 537789.44 | 2241433.08 |
| 8 | 537737.11 | 2241416.86 |
| 9 | 537720.47 | 2241412.44 |
| 10 | 537701.38 | 2241408.83 |
| 11 | 537677.99 | 2241403.15 |
| 12 | 537674.82 | 2241410.69 |
| 13 | 537667.29 | 2241402.96 |
| 14 | 537658.57 | 2241400.04 |
| 15 | 537650.30 | 2241398.07 |
| 16 | 537635.80 | 2241401.89 |
| 17 | 537621.55 | 2241418.58 |
| 18 | 537611.34 | 2241413.29 |
| 19 | 537569.78 | 2241446.55 |
| 20 | 537564.92 | 2241449.63 |
| 21 | 537568.37 | 2241442.64 |
| 22 | 537532.05 | 2241433.74 |
| 23 | 537517.59 | 2241420.83 |
| 24 | 537505.90 | 2241389.49 |
| 25 | 537523.33 | 2241340.30 |
| 26 | 537509.53 | 2241337.50 |
| 27 | 537496.97 | 2241320.15 |
| 28 | 537516.50 | 2241311.64 |
| 29 | 537521.91 | 2241313.87 |
| 30 | 537553.53 | 2241288.40 |
| 31 | 537565,08 | 2241290,77 |
| 32 | 537577,66 | 2241291,52 |
| 33 | 537588,82 | 2241290,89 |
| 877 | 537592,04 | 2241290,49 |
| 878 | 537588,79 | 2241293,98 |
| 879 | 537610,92 | 2241307,07 |

| | | |
|---|---|---|
| 34 | 537620.89 | 2241290.08 |
| 35 | 537623.06 | 2241292.04 |
| 36 | 537657.87 | 2241305.02 |
| 37 | 537657.43 | 2241306.19 |
| 38 | 537628.51 | 2241295.29 |
| 39 | 537621.77 | 2241310.87 |
| 40 | 537619.83 | 2241310.07 |
| 41 | 537611.86 | 2241327.23 |
| 42 | 537607.41 | 2241336.44 |
| 43 | 537615.67 | 2241363.04 |
| 44 | 537620.20 | 2241371.20 |
| 45 | 537629.68 | 2241377.63 |
| 46 | 537627.95 | 2241381.89 |
| 47 | 537655.17 | 2241390.93 |
| 48 | 537686.03 | 2241399.73 |
| 49 | 537717.29 | 2241407.36 |
| 50 | 537747.55 | 2241415.47 |
| 51 | 537773.76 | 2241423.03 |
| 1 | 537802.76 | 2241428.89 |
| | | |
| 880 | 537583,36 | 2241297,43 |
| 881 | 537582,74 | 2241305,39 |
| 882 | 537579,23 | 2241306,00 |
| 883 | 537565,83 | 2241310,85 |
| 884 | 537544,00 | 2241319,49 |
| 885 | 537540,67 | 2241312,83 |
| 886 | 537545,37 | 2241310,14 |
| 887 | 537566,35 | 2241301,55 |
| 888 | 537580,69 | 2241297,95 |
| 880 | 537583,36 | 2241297,43 |
| **:ЗУ165(2)** | | |
| 52 | 537692.45 | 2241243.19 |
| 53 | 537689.63 | 2241252.85 |
| 54 | 537687.60 | 2241259.85 |
| 55 | 537681.16 | 2241261.37 |
| 56 | 537672.85 | 2241267.27 |
| 57 | 537657.55 | 2241278.90 |
| 58 | 537652.90 | 2241290.52 |
| 59 | 537652.54 | 2241291.29 |
| 60 | 537636.61 | 2241285.35 |
| 61 | 537636.84 | 2241284.73 |
| 62 | 537653.00 | 2241276.16 |
| 63 | 537655.83 | 2241271.59 |
| 64 | 537686.40 | 2241240.25 |
| 52 | 537692.45 | 2241243.19 |
| **:ЗУ165(3)** | | |
| 65 | 537455.29 | 2240873.81 |
| 66 | 537451.88 | 2240890.89 |
| 67 | 537443.24 | 2240888.78 |
| 68 | 537447.28 | 2240871.93 |
| 65 | 537455.29 | 2240873.81 |
| **:ЗУ165(4)** | | |
| 69 | 537508.93 | 2240769.44 |

| | | |
|---|---|---|
| 70 | 537504.54 | 2240775.68 |
| 71 | 537503.78 | 2240781.88 |
| 72 | 537479.04 | 2240780.38 |
| 73 | 537475.78 | 2240780.32 |
| 74 | 537475.67 | 2240760.25 |
| 75 | 537498.28 | 2240766.34 |
| 69 | 537508.93 | 2240769.44 |
| **:ЗУ165(5)** | | |
| 76 | 537597.37 | 2240740.62 |
| 77 | 537590.73 | 2240751.94 |
| 78 | 537588.96 | 2240754.96 |
| 79 | 537588.52 | 2240755.71 |
| 80 | 537552.65 | 2240733.94 |
| 81 | 537555.30 | 2240731.39 |
| 76 | 537597.37 | 2240740.62 |
| **:ЗУ165(6)** | | |
| 82 | 537704.19 | 2240767.49 |
| 83 | 537693.36 | 2240790.66 |
| 84 | 537718.44 | 2240802.11 |
| 85 | 537719.55 | 2240802.62 |
| 86 | 537718.44 | 2240805.26 |
| 87 | 537713.69 | 2240824.75 |
| 88 | 537708.08 | 2240841.91 |
| 89 | 537698.93 | 2240837.23 |
| 90 | 537711.66 | 2240803.89 |
| 91 | 537699.37 | 2240799.44 |
| 92 | 537698.76 | 2240800.51 |
| 93 | 537691.65 | 2240795.55 |
| 94 | 537692.75 | 2240792.39 |
| 95 | 537679.18 | 2240784.00 |
| 96 | 537688.94 | 2240761.97 |
| 82 | 537704.19 | 2240767.49 |
| | | |
| 97 | 537685.57 | 2240771.27 |
| 98 | 537685.34 | 2240771.49 |
| 99 | 537685.12 | 2240771.27 |
| 100 | 537685.34 | 2240771.04 |
| 97 | 537685.57 | 2240771.27 |
| | | |
| 101 | 537694.24 | 2240775.02 |
| 102 | 537692.37 | 2240780.04 |
| 103 | 537687.17 | 2240778.28 |
| 104 | 537689.22 | 2240773.14 |
| 101 | 537694.24 | 2240775.02 |
| | | |
| 105 | 537695.60 | 2240785.33 |
| 106 | 537695.38 | 2240785.56 |
| 107 | 537695.15 | 2240785.33 |
| 108 | 537695.38 | 2240785.11 |
| 105 | 537695.60 | 2240785.33 |
| **:ЗУ165(7)** | | |
| 109 | 537970.82 | 2240893.45 |
| 110 | 537968.49 | 2240900.68 |

| | | |
|---|---|---|
| 111 | 537983.44 | 2240943.93 |
| 112 | 537982.96 | 2240945.91 |
| 113 | 538014.34 | 2240954.29 |
| 114 | 538011.00 | 2240971.05 |
| 115 | 538014.17 | 2240985.41 |
| 116 | 538010.01 | 2240975.66 |
| 117 | 537982.04 | 2240965.57 |
| 118 | 537980.11 | 2240974.83 |
| 119 | 537976.31 | 2240973.41 |
| 120 | 537960.52 | 2240978.36 |
| 121 | 537942.51 | 2240972.34 |
| 122 | 537919.01 | 2240966.38 |
| 123 | 537883.85 | 2240954.62 |
| 124 | 537880.96 | 2240960.78 |
| 125 | 537867.52 | 2240952.57 |
| 126 | 537872.10 | 2240945.46 |
| 127 | 537881.24 | 2240950.55 |
| 128 | 537891.27 | 2240927.18 |
| 129 | 537906.50 | 2240887.98 |
| 130 | 537849.98 | 2240867.73 |
| 131 | 537835.82 | 2240907.33 |
| 132 | 537826.29 | 2240923.61 |
| 133 | 537819.59 | 2240920.06 |
| 134 | 537795.00 | 2240911.54 |
| 135 | 537791.99 | 2240908.94 |
| 136 | 537796.76 | 2240902.22 |
| 137 | 537761.36 | 2240887.19 |
| 138 | 537747.52 | 2240907.43 |
| 139 | 537742.24 | 2240916.23 |
| 140 | 537737.56 | 2240921.54 |
| 141 | 537697.15 | 2240891.43 |
| 142 | 537710.28 | 2240851.26 |
| 143 | 537723.72 | 2240855.44 |
| 144 | 537727.27 | 2240854.85 |
| 145 | 537729.46 | 2240852.06 |
| 146 | 537730.78 | 2240851.13 |
| 147 | 537733.19 | 2240850.31 |
| 148 | 537735.87 | 2240850.28 |
| 149 | 537756.68 | 2240853.79 |
| 150 | 537762.20 | 2240856.47 |
| 151 | 537763.84 | 2240854.88 |
| 152 | 537767.29 | 2240853.47 |
| 153 | 537768.99 | 2240853.57 |
| 154 | 537773.91 | 2240829.32 |
| 155 | 537790.38 | 2240838.95 |
| 156 | 537786.64 | 2240845.44 |
| 157 | 537813.11 | 2240854.34 |
| 158 | 537828.56 | 2240864.29 |
| 159 | 537840.20 | 2240843.64 |
| 160 | 537886.51 | 2240870.40 |
| 109 | 537970.82 | 2240893.45 |
| | | |
| 161 | 537794.45 | 2240854.98 |

| | | |
|---|---|---|
| 162 | 537794.22 | 2240855.21 |
| 163 | 537793.99 | 2240854.98 |
| 164 | 537794.22 | 2240854.75 |
| 161 | 537794.45 | 2240854.98 |
| | | |
| 165 | 537911.52 | 2240938.12 |
| 166 | 537911.74 | 2240938.35 |
| 167 | 537911.52 | 2240938.57 |
| 168 | 537911.30 | 2240938.35 |
| 165 | 537911.52 | 2240938.12 |
| | | |
| 169 | 537965.17 | 2240976.50 |
| 170 | 537964.94 | 2240976.73 |
| 171 | 537964.71 | 2240976.50 |
| 172 | 537964.94 | 2240976.28 |
| 169 | 537965.17 | 2240976.50 |
| **:ЗУ165(8)** | | |
| 173 | 538246.21 | 2241305.38 |
| 174 | 538256.12 | 2241325.02 |
| 175 | 538246.74 | 2241334.34 |
| 176 | 538225.31 | 2241319.55 |
| 173 | 538246.21 | 2241305.38 |
| **:ЗУ165(9)** | | |
| 177 | 538288,40 | 2241388,39 |
| 178 | 538292,31 | 2241386,35 |
| 179 | 538296.16 | 2241389.89 |
| 180 | 538313.02 | 2241407.01 |
| 181 | 538310.52 | 2241409.55 |
| 182 | 538300.84 | 2241398.62 |
| 183 | 538264.33 | 2241436.62 |
| 184 | 538273.78 | 2241444.00 |
| 185 | 538271.66 | 2241446.21 |
| 186 | 538282.36 | 2241456.69 |
| 187 | 538276.38 | 2241460.41 |
| 188 | 538281.13 | 2241467.59 |
| 189 | 538281.23 | 2241467.71 |
| 190 | 538267.28 | 2241472.98 |
| 191 | 538272.70 | 2241460.48 |
| 192 | 538239.35 | 2241443.19 |
| 193 | 538238.31 | 2241444.23 |
| 194 | 538230.70 | 2241443.84 |
| 195 | 538214.84 | 2241437.57 |
| 196 | 538208.03 | 2241426.06 |
| 197 | 538203.21 | 2241420.95 |
| 198 | 538188.85 | 2241415.12 |
| 199 | 538186.30 | 2241413.97 |
| 200 | 538188.14 | 2241409.25 |
| 201 | 538190.27 | 2241410.41 |
| 202 | 538220.93 | 2241425.24 |
| 203 | 538228.65 | 2241409.32 |
| 204 | 538253.82 | 2241420.55 |
| 205 | 538277.12 | 2241399.05 |
| 206 | 538281,38 | 2241397,8 |

| | | |
|---|---|---|
| 177 | 538288,40 | 2241388,39 |
| **:ЗУ165(10)** | | |
| 214 | 538077.94 | 2241502.25 |
| 215 | 538062.74 | 2241538.12 |
| 216 | 538070.90 | 2241561.04 |
| 217 | 538064.45 | 2241578.69 |
| 218 | 538073.58 | 2241580.19 |
| 219 | 538068.03 | 2241592.93 |
| 220 | 537980.73 | 2241598.64 |
| 221 | 537987.52 | 2241582.74 |
| 222 | 537949.03 | 2241557.55 |
| 223 | 537944.79 | 2241554.79 |
| 224 | 537943.58 | 2241554.01 |
| 225 | 537944.31 | 2241552.14 |
| 226 | 537954.44 | 2241526.01 |
| 227 | 537970.63 | 2241530.97 |
| 228 | 537974,54 | 2241520,67 |
| 901 | 537992,25 | 2241527,15 |
| 229 | 538003,48 | 2241507,30 |
| 230 | 538013.35 | 2241492.33 |
| 231 | 538041.11 | 2241498.22 |
| 232 | 538064.24 | 2241507.66 |
| 233 | 538068.90 | 2241497.70 |
| 214 | 538077.94 | 2241502.25 |
| **:ЗУ165(11)** | | |
| 234 | 537917.49 | 2241478.77 |
| 235 | 537916.52 | 2241481.61 |
| 236 | 537915.20 | 2241485.43 |
| 237 | 537936.45 | 2241507.45 |
| 238 | 537939.72 | 2241510.84 |
| 239 | 537938.68 | 2241513.40 |
| 240 | 537905.95 | 2241498.68 |
| 241 | 537911.90 | 2241481.33 |
| 242 | 537880.53 | 2241467.65 |
| 243 | 537861.59 | 2241457.92 |
| 244 | 537863.06 | 2241454.78 |
| 245 | 537863.27 | 2241454.88 |
| 234 | 537917.49 | 2241478.77 |
| **:ЗУ165(12)** | | |
| 246 | 538208.85 | 2241318.31 |
| 247 | 538212.24 | 2241319.59 |
| 248 | 538184.89 | 2241389.99 |
| 249 | 538181.79 | 2241389.07 |
| 250 | 538148.24 | 2241377.87 |
| 251 | 538137.65 | 2241374.78 |
| 252 | 538094.85 | 2241360.48 |
| 253 | 538064.18 | 2241350.65 |
| 254 | 538063.85 | 2241351.67 |
| 255 | 538036.86 | 2241341.12 |
| 256 | 538008.18 | 2241330.96 |
| 257 | 537981.94 | 2241323.69 |
| 258 | 537980.91 | 2241326.30 |
| 259 | 537951.70 | 2241314.58 |

| | | |
|---|---|---|
| 260 | 537954.42 | 2241310.36 |
| 261 | 537981.77 | 2241321.19 |
| 262 | 538015.79 | 2241330.29 |
| 263 | 538045.86 | 2241341.72 |
| 264 | 538062.27 | 2241348.32 |
| 265 | 538063.67 | 2241344.11 |
| 266 | 538070.89 | 2241345.85 |
| 267 | 538094.70 | 2241354.08 |
| 268 | 538097.75 | 2241355.53 |
| 269 | 538110.48 | 2241360.22 |
| 270 | 538125.85 | 2241365.89 |
| 271 | 538129.14 | 2241366.95 |
| 272 | 538148.68 | 2241372.08 |
| 273 | 538162.62 | 2241375.99 |
| 274 | 538164.19 | 2241370.62 |
| 275 | 538187.26 | 2241377.09 |
| 276 | 538208.25 | 2241319.65 |
| 246 | 538208.85 | 2241318.31 |
| **:ЗУ165(13)** | | |
| 277 | 538448.28 | 2241259.03 |
| 278 | 538453.02 | 2241266.33 |
| 279 | 538448.31 | 2241269.20 |
| 280 | 538425.34 | 2241283.07 |
| 281 | 538422.84 | 2241283.11 |
| 282 | 538419.42 | 2241285.10 |
| 283 | 538395.16 | 2241300.46 |
| 284 | 538377.81 | 2241311.59 |
| 285 | 538376.13 | 2241312.66 |
| 286 | 538371.67 | 2241304.69 |
| 913 | 538372,49 | 2241304,17 |
| 287 | 538375.31 | 2241302.37 |
| 288 | 538415.52 | 2241277.29 |
| 289 | 538417.54 | 2241276.08 |
| 290 | 538439.04 | 2241264.09 |
| 277 | 538448.28 | 2241259.03 |
| **:ЗУ165(14)** | | |
| 291 | 538484.99 | 2241315.60 |
| 292 | 538496.09 | 2241332.69 |
| 293 | 538489.83 | 2241395.29 |
| 294 | 538489.48 | 2241396.60 |
| 295 | 538474.48 | 2241387.55 |
| 296 | 538484.10 | 2241381.59 |
| 297 | 538485.89 | 2241375.38 |
| 298 | 538466.84 | 2241331.80 |
| 299 | 538460.16 | 2241335.17 |
| 300 | 538456.68 | 2241328.27 |
| 301 | 538478.44 | 2241319.73 |
| 302 | 538480.92 | 2241318.24 |
| 291 | 538484.99 | 2241315.60 |
| **:ЗУ165(15)** | | |
| 303 | 538228.10 | 2240996.51 |
| 304 | 538238.65 | 2241007.16 |
| 305 | 538214.01 | 2241014.37 |

| | | |
|---|---|---|
| 306 | 538203.04 | 2241023.93 |
| 307 | 538190.45 | 2241022.99 |
| 308 | 538176.37 | 2241017.51 |
| 309 | 538150.96 | 2241027.84 |
| 310 | 538131.28 | 2241019.80 |
| 311 | 538155.45 | 2240967.70 |
| 312 | 538155.67 | 2240967.25 |
| 303 | 538228.10 | 2240996.51 |
| | | |
| 313 | 538179.11 | 2241012.65 |
| 314 | 538178.88 | 2241012.88 |
| 315 | 538178.66 | 2241012.65 |
| 316 | 538178.88 | 2241012.43 |
| 313 | 538179.11 | 2241012.65 |
| | | |
| 317 | 538191.48 | 2240994.23 |
| 318 | 538191.32 | 2240994.65 |
| 319 | 538188.33 | 2240993.38 |
| 320 | 538188.48 | 2240992.95 |
| 317 | 538191.48 | 2240994.23 |
| | | |
| 321 | 538201.55 | 2240995.51 |
| 322 | 538198.84 | 2241000.49 |
| 323 | 538193.52 | 2240997.69 |
| 324 | 538195.94 | 2240992.64 |
| 321 | 538201.55 | 2240995.51 |
| **:ЗУ165(16)** | | |
| 325 | 537932.06 | 2241081.04 |
| 326 | 537936.54 | 2241092.86 |
| 327 | 537945.72 | 2241098.52 |
| 328 | 537948.03 | 2241095.63 |
| 329 | 537951.26 | 2241096.75 |
| 330 | 537952.79 | 2241097.31 |
| 331 | 537950.11 | 2241104.68 |
| 332 | 537945.28 | 2241103.28 |
| 333 | 537925.76 | 2241137.39 |
| 334 | 537906.54 | 2241160.58 |
| 335 | 537898.25 | 2241174.66 |
| 336 | 537896.45 | 2241186.72 |
| 337 | 537895.92 | 2241189.79 |
| 338 | 537886.27 | 2241186.17 |
| 339 | 537887.11 | 2241184.21 |
| 340 | 537895.82 | 2241163.55 |
| 341 | 537924.12 | 2241124.33 |
| 342 | 537931.15 | 2241114.17 |
| 343 | 537917.17 | 2241106.55 |
| 344 | 537881.73 | 2241086.60 |
| 345 | 537872.95 | 2241083.47 |
| 346 | 537872.16 | 2241085.31 |
| 347 | 537842.44 | 2241077.32 |
| 348 | 537841.27 | 2241080.29 |
| 349 | 537816.53 | 2241070.45 |
| 350 | 537818.03 | 2241067.30 |

| | | |
|---|---|---|
| 351 | 537819.07 | 2241067.80 |
| 352 | 537821.75 | 2241062.00 |
| 353 | 537852.27 | 2241076.78 |
| 354 | 537861.28 | 2241063.64 |
| 355 | 537867.90 | 2241054.32 |
| 356 | 537871.89 | 2241046.91 |
| 357 | 537909.04 | 2241052.49 |
| 358 | 537909.74 | 2241050.26 |
| 325 | 537932.06 | 2241081.04 |
| **:ЗУ165(17)** | | |
| 359 | 537445.07 | 2241117.38 |
| 360 | 537445.85 | 2241118.33 |
| 361 | 537453.77 | 2241128.75 |
| 362 | 537453.63 | 2241128.85 |
| 363 | 537424.70 | 2241151.93 |
| 364 | 537433.96 | 2241171.00 |
| 365 | 537447.61 | 2241191.35 |
| 366 | 537450.93 | 2241195.98 |
| 367 | 537441.45 | 2241203.00 |
| 368 | 537438.83 | 2241200.04 |
| 369 | 537423.84 | 2241213.29 |
| 370 | 537422.72 | 2241214.30 |
| 371 | 537419.76 | 2241204.04 |
| 372 | 537406.36 | 2241204.21 |
| 373 | 537393.95 | 2241202.94 |
| 374 | 537391.02 | 2241202.63 |
| 375 | 537378.69 | 2241194.45 |
| 376 | 537347.42 | 2241167.86 |
| 377 | 537342.66 | 2241160.16 |
| 378 | 537344.50 | 2241141.04 |
| 379 | 537348.62 | 2241130.27 |
| 380 | 537355.19 | 2241122.68 |
| 381 | 537363.47 | 2241114.97 |
| 382 | 537368.63 | 2241116.94 |
| 383 | 537380.11 | 2241099.26 |
| 384 | 537380.94 | 2241099.80 |
| 385 | 537392.52 | 2241106.34 |
| 386 | 537406.10 | 2241118.21 |
| 387 | 537432.16 | 2241134.65 |
| 388 | 537443.56 | 2241119.74 |
| 359 | 537445.07 | 2241117.38 |
| **:ЗУ165(18)** | | |
| 389 | 537314.42 | 2240878.10 |
| 390 | 537319.05 | 2240895.70 |
| 391 | 537310.12 | 2240897.27 |
| 392 | 537304.33 | 2240878.76 |
| 389 | 537314.42 | 2240878.10 |
| **:ЗУ165(19)** | | |
| 393 | 537342.30 | 2240890.74 |
| 394 | 537343.48 | 2240898.00 |
| 395 | 537335.43 | 2240912.25 |
| 396 | 537323.40 | 2240923.28 |
| 397 | 537319.13 | 2240929.46 |

| | | |
|---|---|---|
| 398 | 537293.15 | 2240919.14 |
| 399 | 537302.32 | 2240919.79 |
| 400 | 537308.35 | 2240911.99 |
| 401 | 537321.04 | 2240907.27 |
| 402 | 537333.82 | 2240892.03 |
| 403 | 537339.24 | 2240889.80 |
| 393 | 537342.30 | 2240890.74 |
| **:ЗУ165(20)** | | |
| 404 | 537229.63 | 2241124.90 |
| 405 | 537252.89 | 2241159.84 |
| 406 | 537251.06 | 2241170.59 |
| 407 | 537248.07 | 2241188.22 |
| 408 | 537238.41 | 2241210.13 |
| 409 | 537202.89 | 2241175.41 |
| 410 | 537217.11 | 2241161.49 |
| 411 | 537207.71 | 2241142.97 |
| 412 | 537227.67 | 2241126.75 |
| 413 | 537201.09 | 2241098.08 |
| 414 | 537196.97 | 2241101.83 |
| 415 | 537181.15 | 2241114.51 |
| 416 | 537175.32 | 2241109.78 |
| 417 | 537166.29 | 2241124.47 |
| 418 | 537172.85 | 2241127.07 |
| 419 | 537194.88 | 2241153.21 |
| 420 | 537188.22 | 2241160.18 |
| 421 | 537197.17 | 2241181.01 |
| 422 | 537196.94 | 2241181.10 |
| 423 | 537196.93 | 2241181.09 |
| 424 | 537164.00 | 2241191.48 |
| 425 | 537109.30 | 2241237.59 |
| 426 | 537099.63 | 2241222.31 |
| 427 | 537148.90 | 2241179.07 |
| 428 | 537146.29 | 2241168.86 |
| 429 | 537140.14 | 2241164.37 |
| 430 | 537131.94 | 2241162.38 |
| 431 | 537117.58 | 2241167.14 |
| 432 | 537105.91 | 2241181.55 |
| 433 | 537091.30 | 2241193.45 |
| 434 | 537086.47 | 2241200.80 |
| 435 | 537085.95 | 2241199.97 |
| 436 | 537100.45 | 2241173.14 |
| 437 | 537113.61 | 2241165.49 |
| 438 | 537180.26 | 2241086.27 |
| 439 | 537185.20 | 2241082.59 |
| 440 | 537189.01 | 2241079.33 |
| 404 | 537229.63 | 2241124.90 |
| **:ЗУ165(21)** | | |
| 441 | 537176.46 | 2240896.49 |
| 442 | 537176.60 | 2240897.87 |
| 443 | 537181.95 | 2240948.20 |
| 444 | 537181.88 | 2240965.14 |
| 445 | 537176.16 | 2240965.07 |
| 446 | 537176.37 | 2240948.12 |

| | | |
|---|---|---|
| 447 | 537170.52 | 2240897.97 |
| 448 | 537170.29 | 2240896.43 |
| 441 | 537176.46 | 2240896.49 |
| **:ЗУ165(22)** | | |
| 449 | 537099.26 | 2240808.71 |
| 450 | 537087.90 | 2240830.62 |
| 451 | 537076.86 | 2240860.94 |
| 452 | 537079.68 | 2240865.24 |
| 453 | 537083.83 | 2240879.58 |
| 454 | 537025.66 | 2240879.00 |
| 455 | 537024.72 | 2240865.77 |
| 456 | 537012.60 | 2240822.81 |
| 457 | 537027.57 | 2240805.84 |
| 458 | 537035.10 | 2240798.90 |
| 459 | 537048.57 | 2240786.49 |
| 449 | 537099.26 | 2240808.71 |
| | | |
| 897 | 537067,37 | 2240841,39 |
| 898 | 537067,37 | 2240864,19 |
| 899 | 537036,65 | 2240864,19 |
| 900 | 537036,65 | 2240841,39 |
| **:ЗУ165(23)** | | |
| 460 | 537632.52 | 2241635.75 |
| 461 | 537632.54 | 2241636.65 |
| 462 | 537632.47 | 2241648.55 |
| 463 | 537617.52 | 2241670.58 |
| 464 | 537614.95 | 2241666.96 |
| 465 | 537628.84 | 2241647.97 |
| 466 | 537628.62 | 2241635.42 |
| 467 | 537628.59 | 2241634.25 |
| 460 | 537632.52 | 2241635.75 |
| **:ЗУ165(24)** | | |
| 468 | 537726.29 | 2241671.49 |
| 469 | 537726.27 | 2241671.93 |
| 470 | 537724.40 | 2241731.81 |
| 471 | 537721.38 | 2241729.91 |
| 472 | 537721.46 | 2241727.99 |
| 473 | 537723.42 | 2241671.03 |
| 474 | 537723.42 | 2241670.39 |
| 468 | 537726.29 | 2241671.49 |
| **:ЗУ165(25)** | | |
| 475 | 537862.71 | 2241716.68 |
| 476 | 537863.37 | 2241717.56 |
| 477 | 537863.37 | 2241721.40 |
| 478 | 537862.19 | 2241724.65 |
| 479 | 537855.10 | 2241726.42 |
| 480 | 537850.08 | 2241734.69 |
| 481 | 537846.08 | 2241737.68 |
| 482 | 537845.39 | 2241737.43 |
| 483 | 537849.35 | 2241712.80 |
| 484 | 537849.45 | 2241711.82 |
| 475 | 537862.71 | 2241716.68 |
| **:ЗУ165(26)** | | |

| | | |
|---|---|---|
| 485 | 538660.05 | 2241133.29 |
| 486 | 538660.09 | 2241134.35 |
| 487 | 538637.58 | 2241136.54 |
| 488 | 538638.58 | 2241184.98 |
| 489 | 538639.80 | 2241193.74 |
| 490 | 538668.70 | 2241187.26 |
| 491 | 538668.80 | 2241189.19 |
| 492 | 538644.71 | 2241194.77 |
| 493 | 538641.55 | 2241204.89 |
| 494 | 538647.84 | 2241223.45 |
| 495 | 538642.13 | 2241225.09 |
| 496 | 538645.56 | 2241222.35 |
| 497 | 538642.14 | 2241217.86 |
| 498 | 538637.76 | 2241221.50 |
| 499 | 538641.07 | 2241225.34 |
| 500 | 538635.01 | 2241227.12 |
| 501 | 538636.63 | 2241225.83 |
| 502 | 538636.36 | 2241225.46 |
| 503 | 538631.43 | 2241229.40 |
| 504 | 538631.71 | 2241229.75 |
| 505 | 538633.91 | 2241227.99 |
| 506 | 538634.53 | 2241231.00 |
| 507 | 538598.82 | 2241246.03 |
| 508 | 538606.51 | 2241264.89 |
| 509 | 538605.88 | 2241265.20 |
| 510 | 538596.93 | 2241245.09 |
| 511 | 538555.49 | 2241260.93 |
| 512 | 538554.85 | 2241260.05 |
| 513 | 538564.62 | 2241253.13 |
| 514 | 538535.71 | 2241212.33 |
| 515 | 538538.00 | 2241208.59 |
| 516 | 538557.21 | 2241235.58 |
| 517 | 538573.12 | 2241229.64 |
| 518 | 538574.06 | 2241231.41 |
| 519 | 538562.18 | 2241235.96 |
| 520 | 538569.16 | 2241253.20 |
| 521 | 538595.52 | 2241242.96 |
| 522 | 538619.63 | 2241233.59 |
| 523 | 538616.94 | 2241226.96 |
| 524 | 538628.60 | 2241218.42 |
| 525 | 538628.09 | 2241184.00 |
| 526 | 538627.59 | 2241154.03 |
| 527 | 538627.33 | 2241148.29 |
| 528 | 538625.28 | 2241148.29 |
| 529 | 538625.22 | 2241135.64 |
| 530 | 538637.58 | 2241135.41 |
| 485 | 538660.05 | 2241133.29 |
| | | |
| 531 | 538600.93 | 2241252.17 |
| 532 | 538600.71 | 2241252.40 |
| 533 | 538600.48 | 2241252.17 |
| 534 | 538600.71 | 2241251.95 |
| 531 | 538600.93 | 2241252.17 |

| | | |
|---|---|---|
| **:ЗУ165(27)** | | |
| 535 | 538660.04 | 2241337.59 |
| 536 | 538658.65 | 2241353.87 |
| 537 | 538654.43 | 2241353.55 |
| 538 | 538654.65 | 2241350.59 |
| 539 | 538642.84 | 2241349.70 |
| 540 | 538641.59 | 2241363.89 |
| 541 | 538641.39 | 2241366.12 |
| 542 | 538637.36 | 2241364.82 |
| 543 | 538637.74 | 2241360.80 |
| 544 | 538640.12 | 2241337.12 |
| 535 | 538660.04 | 2241337.59 |
| **:ЗУ165(28)** | | |
| 545 | 538782.15 | 2241362.44 |
| 546 | 538774.56 | 2241414.05 |
| 547 | 538784.22 | 2241416.27 |
| 548 | 538780.15 | 2241417.91 |
| 549 | 538778.94 | 2241417.26 |
| 550 | 538768.63 | 2241414.32 |
| 551 | 538757.75 | 2241414.32 |
| 552 | 538738.34 | 2241421.54 |
| 553 | 538729.77 | 2241425.54 |
| 554 | 538719.72 | 2241426.73 |
| 555 | 538709.36 | 2241427.95 |
| 556 | 538682.52 | 2241406.16 |
| 557 | 538679.38 | 2241410.08 |
| 558 | 538709.73 | 2241434.86 |
| 559 | 538677.36 | 2241448.10 |
| 560 | 538669.14 | 2241455.02 |
| 561 | 538672.24 | 2241414.23 |
| 562 | 538672.71 | 2241408.06 |
| 563 | 538674.10 | 2241390.02 |
| 564 | 538675.91 | 2241366.55 |
| 565 | 538681.85 | 2241367.46 |
| 566 | 538680.66 | 2241375.97 |
| 567 | 538680.77 | 2241381.54 |
| 568 | 538685.45 | 2241388.99 |
| 569 | 538690.91 | 2241394.31 |
| 570 | 538689.08 | 2241400.64 |
| 571 | 538694.93 | 2241402.06 |
| 572 | 538696.69 | 2241395.14 |
| 573 | 538722.26 | 2241398.55 |
| 574 | 538721.24 | 2241404.96 |
| 575 | 538728.62 | 2241405.83 |
| 576 | 538729.39 | 2241399.38 |
| 577 | 538752.74 | 2241402.97 |
| 578 | 538756.71 | 2241401.05 |
| 579 | 538759.40 | 2241399.65 |
| 580 | 538767.55 | 2241400.64 |
| 581 | 538772.11 | 2241369.66 |
| 582 | 538766.14 | 2241368.76 |
| 583 | 538766.54 | 2241363.76 |
| 584 | 538762.06 | 2241363.40 |

| | | |
|---|---|---|
| 585 | 538761.73 | 2241360.46 |
| 586 | 538766.40 | 2241354.02 |
| 545 | 538782.15 | 2241362.44 |
| **:ЗУ165(29)** | | |
| 587 | 538640.36 | 2241441.75 |
| 588 | 538640.37 | 2241459.99 |
| 589 | 538640.37 | 2241460.40 |
| 590 | 538636.43 | 2241460.87 |
| 591 | 538636.45 | 2241448.14 |
| 592 | 538634.86 | 2241447.18 |
| 593 | 538559.08 | 2241464.19 |
| 594 | 538557.33 | 2241465.97 |
| 595 | 538557.35 | 2241477.10 |
| 596 | 538554.13 | 2241477.86 |
| 597 | 538511.63 | 2241483.95 |
| 598 | 538500.31 | 2241484.22 |
| 599 | 538479.44 | 2241481.16 |
| 600 | 538472.35 | 2241481.59 |
| 601 | 538472.41 | 2241471.17 |
| 602 | 538477.51 | 2241475.74 |
| 603 | 538482.81 | 2241478.91 |
| 604 | 538486.18 | 2241480.46 |
| 605 | 538488.93 | 2241480.83 |
| 606 | 538494.90 | 2241480.50 |
| 607 | 538501.59 | 2241480.63 |
| 608 | 538513.95 | 2241480.97 |
| 609 | 538528.46 | 2241481.31 |
| 610 | 538553.33 | 2241476.34 |
| 611 | 538553.45 | 2241461.35 |
| 612 | 538598.63 | 2241451.20 |
| 613 | 538619.40 | 2241446.50 |
| 587 | 538640.36 | 2241441.75 |
| **:ЗУ165(30)** | | |
| 614 | 538657.12 | 2241109.33 |
| 615 | 538657.55 | 2241109.36 |
| 616 | 538657.75 | 2241110.46 |
| 617 | 538657.36 | 2241110.44 |
| 618 | 538637.34 | 2241109.06 |
| 619 | 538625.09 | 2241108.00 |
| 620 | 538619.36 | 2241107.51 |
| 621 | 538606.47 | 2241105.77 |
| 622 | 538587.98 | 2241103.50 |
| 623 | 538575.37 | 2241102.21 |
| 624 | 538569.32 | 2241101.59 |
| 625 | 538552.44 | 2241103.56 |
| 626 | 538533.05 | 2241105.83 |
| 627 | 538550.86 | 2241123.57 |
| 628 | 538541.47 | 2241141.66 |
| 629 | 538540.19 | 2241141.20 |
| 630 | 538549.34 | 2241123.84 |
| 631 | 538531.36 | 2241105.95 |
| 632 | 538515.84 | 2241090.50 |
| 633 | 538505.56 | 2241100.03 |

| | | |
|---|---|---|
| 634 | 538504.53 | 2241098.91 |
| 635 | 538473.27 | 2241065.46 |
| 636 | 538514.85 | 2241005.36 |
| 637 | 538535.04 | 2241021.04 |
| 638 | 538546.45 | 2241030.82 |
| 639 | 538560.32 | 2241046.30 |
| 640 | 538562.95 | 2241051.13 |
| 641 | 538569.29 | 2241062.81 |
| 642 | 538574.38 | 2241078.09 |
| 643 | 538575.08 | 2241085.98 |
| 644 | 538569.49 | 2241100.35 |
| 645 | 538574.74 | 2241099.18 |
| 646 | 538584.84 | 2241098.26 |
| 647 | 538595.84 | 2241100.09 |
| 648 | 538601.66 | 2241102.58 |
| 649 | 538606.55 | 2241104.68 |
| 650 | 538619.39 | 2241106.51 |
| 651 | 538637.31 | 2241107.85 |
| 614 | 538657.12 | 2241109.33 |
| **:ЗУ165(31)** | | |
| 652 | 537344.75 | 2241226.25 |
| 653 | 537359.77 | 2241243.79 |
| 654 | 537355.06 | 2241244.35 |
| 655 | 537347.29 | 2241235.27 |
| 656 | 537307.48 | 2241212.44 |
| 657 | 537308.77 | 2241209.95 |
| 658 | 537309.87 | 2241207.82 |
| 659 | 537342.70 | 2241228.24 |
| 652 | 537344.75 | 2241226.25 |
| **:ЗУ165(32)** | | |
| 660 | 537312.25 | 2241249.96 |
| 661 | 537289.53 | 2241255.75 |
| 662 | 537291.13 | 2241248.11 |
| 663 | 537284.00 | 2241240.04 |
| 660 | 537312.25 | 2241249.96 |
| **:ЗУ165(33)** | | |
| 664 | 537177.62 | 2241297.36 |
| 665 | 537181.48 | 2241305.02 |
| 666 | 537153.99 | 2241309.68 |
| 667 | 537135.61 | 2241280.01 |
| 668 | 537145.31 | 2241278.76 |
| 669 | 537157.56 | 2241299.78 |
| 664 | 537177.62 | 2241297.36 |
| **:ЗУ165(34)** | | |
| 670 | 537490.67 | 2241111.47 |
| 671 | 537488.27 | 2241113.78 |
| 672 | 537474.45 | 2241101.65 |
| 673 | 537472.84 | 2241100.20 |
| 674 | 537474.90 | 2241097.58 |
| 675 | 537475.95 | 2241098.45 |
| 670 | 537490.67 | 2241111.47 |
| **:ЗУ165(35)** | | |
| 676 | 537479.06 | 2241310.78 |

| | | |
|---|---|---|
| 677 | 537496.50 | 2241334.86 |
| 678 | 537493.62 | 2241334.27 |
| 679 | 537485.78 | 2241369.57 |
| 680 | 537469.27 | 2241401.48 |
| 681 | 537455.02 | 2241420.95 |
| 682 | 537439.34 | 2241438.71 |
| 683 | 537422.26 | 2241427.98 |
| 684 | 537416.44 | 2241447.07 |
| 685 | 537423.30 | 2241456.57 |
| 686 | 537392.83 | 2241484.76 |
| 687 | 537395.45 | 2241490.81 |
| 688 | 537385.01 | 2241493.23 |
| 689 | 537378.72 | 2241485.97 |
| 690 | 537368.29 | 2241491.37 |
| 691 | 537360.61 | 2241492.15 |
| 692 | 537360.19 | 2241499.50 |
| 693 | 537366.07 | 2241505.62 |
| 694 | 537358.27 | 2241511.97 |
| 695 | 537336.02 | 2241507.78 |
| 696 | 537327.15 | 2241579.52 |
| 697 | 537326.55 | 2241579.46 |
| 698 | 537337.16 | 2241491.81 |
| 699 | 537338.62 | 2241475.19 |
| 700 | 537338.46 | 2241485.99 |
| 701 | 537443.81 | 2241372.71 |
| 702 | 537420.90 | 2241348.77 |
| 676 | 537479.06 | 2241310.78 |
| **:ЗУ165(36)** | | |
| 703 | 537550.09 | 2241485.16 |
| 704 | 537544.43 | 2241494.29 |
| 705 | 537525.90 | 2241519.72 |
| 706 | 537542.35 | 2241532.11 |
| 707 | 537539.06 | 2241537.93 |
| 708 | 537556.13 | 2241550.98 |
| 709 | 537561.23 | 2241555.44 |
| 710 | 537546.87 | 2241571.36 |
| 711 | 537525.68 | 2241571.39 |
| 712 | 537512.26 | 2241563.30 |
| 713 | 537513.44 | 2241556.39 |
| 714 | 537537.49 | 2241537.05 |
| 715 | 537524.29 | 2241525.01 |
| 716 | 537495.87 | 2241535.67 |
| 717 | 537497.82 | 2241560.23 |
| 718 | 537477.12 | 2241572.97 |
| 719 | 537472.10 | 2241569.52 |
| 720 | 537465.05 | 2241565.29 |
| 721 | 537439.87 | 2241563.68 |
| 722 | 537423.86 | 2241569.32 |
| 723 | 537397.68 | 2241598.07 |
| 724 | 537395.39 | 2241580.13 |
| 725 | 537393.58 | 2241566.56 |
| 726 | 537394.39 | 2241558.37 |
| 727 | 537420.71 | 2241530.09 |

| | | |
|---|---|---|
| 728 | 537451.27 | 2241536.05 |
| 729 | 537469.03 | 2241510.78 |
| 730 | 537443.89 | 2241510.62 |
| 731 | 537469.11 | 2241474.67 |
| 732 | 537494.32 | 2241506.45 |
| 733 | 537508.70 | 2241518.57 |
| 734 | 537518.67 | 2241494.23 |
| 735 | 537531.87 | 2241473.86 |
| 703 | 537550.09 | 2241485.16 |
| **:ЗУ165(37)** | | |
| 736 | 537535.89 | 2241639.04 |
| 737 | 537551.95 | 2241666.25 |
| 738 | 537522.19 | 2241674.67 |
| 739 | 537490.79 | 2241693.59 |
| 740 | 537505.37 | 2241733.38 |
| 741 | 537477.95 | 2241746.85 |
| 742 | 537472.22 | 2241749.72 |
| 743 | 537448.93 | 2241761.16 |
| 744 | 537449.70 | 2241759.35 |
| 745 | 537503.80 | 2241732.35 |
| 746 | 537489.52 | 2241693.97 |
| 747 | 537491.55 | 2241675.53 |
| 748 | 537502.48 | 2241662.54 |
| 749 | 537525.03 | 2241645.74 |
| 736 | 537535.89 | 2241639.04 |
| **:ЗУ165(38)** | | |
| 750 | 537464.63 | 2241690.37 |
| 751 | 537468.63 | 2241696.87 |
| 752 | 537458.39 | 2241714.36 |
| 753 | 537445.43 | 2241714.36 |
| 754 | 537444.47 | 2241702.36 |
| 755 | 537455.81 | 2241690.14 |
| 750 | 537464.63 | 2241690.37 |
| **:ЗУ165(39)** | | |
| 756 | 538186.42 | 2241596.38 |
| 757 | 538186.09 | 2241596.70 |
| 758 | 538120.75 | 2241597.44 |
| 759 | 538126.63 | 2241580.18 |
| 760 | 538128.11 | 2241580.51 |
| 756 | 538186.42 | 2241596.38 |
| **:ЗУ165(40)** | | |
| 761 | 538086.13 | 2240939.16 |
| 762 | 538085.94 | 2240939.62 |
| 763 | 538053.06 | 2240928.55 |
| 764 | 538045.37 | 2240931.48 |
| 765 | 538026.14 | 2240983.15 |
| 766 | 538025.96 | 2240983.19 |
| 767 | 538023.26 | 2240970.93 |
| 768 | 538033.81 | 2240918.02 |
| 761 | 538086.13 | 2240939.16 |
| **:ЗУ165(41)** | | |
| 769 | 537300.90 | 2241090.63 |
| 770 | 537301.20 | 2241090.87 |

| | | |
|---|---|---|
| 771 | 537294.21 | 2241099.00 |
| 772 | 537280.25 | 2241098.61 |
| 773 | 537256.79 | 2241068.09 |
| 774 | 537255.49 | 2241055.14 |
| 775 | 537256.54 | 2241055.96 |
| 769 | 537300.90 | 2241090.63 |
| **:ЗУ165(42)** | | |
| 776 | 537682.70 | 2240894.99 |
| 777 | 537656.68 | 2240932.50 |
| 778 | 537633.81 | 2240984.23 |
| 779 | 537597.81 | 2241035.96 |
| 780 | 537577.61 | 2241019.25 |
| 781 | 537577.29 | 2241016.79 |
| 782 | 537597.91 | 2241033.09 |
| 783 | 537611.21 | 2241015.25 |
| 784 | 537623.51 | 2240995.50 |
| 785 | 537633.55 | 2240979.38 |
| 786 | 537645.75 | 2240947.32 |
| 787 | 537658.05 | 2240922.46 |
| 776 | 537682.70 | 2240894.99 |
| **:ЗУ165(43)** | | |
| 788 | 537363.01 | 2240855.84 |
| 789 | 537359.94 | 2240876.91 |
| 790 | 537356.11 | 2240876.03 |
| 791 | 537355.49 | 2240859.52 |
| 788 | 537363.01 | 2240855.84 |
| **:ЗУ165(44)** | | |
| 792 | 537561.03 | 2240802.05 |
| 793 | 537563.98 | 2240803.83 |
| 794 | 537578.54 | 2240809.88 |
| 795 | 537575.59 | 2240819.22 |
| 796 | 537548.79 | 2240810.76 |
| 797 | 537520.24 | 2240783.17 |
| 798 | 537527.41 | 2240769.33 |
| 799 | 537525.68 | 2240773.73 |
| 800 | 537526.14 | 2240783.41 |
| 801 | 537537.36 | 2240794.20 |
| 802 | 537544.56 | 2240798.86 |
| 803 | 537547.06 | 2240793.29 |
| 804 | 537549.01 | 2240794.18 |
| 792 | 537561.03 | 2240802.05 |
| **:ЗУ165(45)** | | |
| 805 | 537545.10 | 2240741.20 |
| 806 | 537536.11 | 2240758.38 |
| 807 | 537533.70 | 2240757.19 |
| 808 | 537538.89 | 2240747.17 |
| 805 | 537545.10 | 2240741.20 |
| **:ЗУ165(46)** | | |
| 809 | 538172.60 | 2241151.14 |
| 810 | 538170.61 | 2241157.79 |
| 811 | 538169.14 | 2241165.51 |
| 812 | 538170.42 | 2241172.68 |
| 813 | 538170.51 | 2241176.73 |

| | | |
|---|---|---|
| 814 | 538167.76 | 2241185.92 |
| 815 | 538196.81 | 2241194.93 |
| 816 | 538211.94 | 2241219.22 |
| 817 | 538225.92 | 2241235.46 |
| 818 | 538227.17 | 2241234.57 |
| 819 | 538237.39 | 2241245.75 |
| 820 | 538263.49 | 2241280.70 |
| 821 | 538263.93 | 2241281.29 |
| 822 | 538233.35 | 2241302.02 |
| 823 | 538213.52 | 2241302.53 |
| 824 | 538214.12 | 2241300.77 |
| 825 | 538216.16 | 2241294.50 |
| 826 | 538209.92 | 2241286.72 |
| 827 | 538220.41 | 2241266.66 |
| 828 | 538234.61 | 2241269.70 |
| 829 | 538240.68 | 2241259.45 |
| 830 | 538226.29 | 2241245.10 |
| 831 | 538198.85 | 2241217.07 |
| 832 | 538200.24 | 2241213.67 |
| 833 | 538191.64 | 2241208.21 |
| 834 | 538189.66 | 2241212.40 |
| 835 | 538181.04 | 2241205.67 |
| 836 | 538172.62 | 2241199.05 |
| 837 | 538162.72 | 2241192.55 |
| 838 | 538163.04 | 2241191.73 |
| 839 | 538135.94 | 2241181.52 |
| 840 | 538128.31 | 2241201.46 |
| 841 | 538125.75 | 2241200.47 |
| 842 | 538130.68 | 2241187.81 |
| 843 | 538104.07 | 2241177.56 |
| 844 | 538105.33 | 2241173.88 |
| 845 | 538059.93 | 2241157.28 |
| 846 | 538056.56 | 2241156.21 |
| 847 | 538043.10 | 2241150.53 |
| 848 | 538020.92 | 2241140.60 |
| 849 | 538014.60 | 2241138.43 |
| 850 | 537996.79 | 2241131.95 |
| 851 | 537992.66 | 2241130.44 |
| 852 | 537994.79 | 2241122.79 |
| 853 | 538010.45 | 2241128.74 |
| 854 | 538041.39 | 2241142.62 |
| 855 | 538057.96 | 2241150.57 |
| 856 | 538078.32 | 2241157.49 |
| 857 | 538094.18 | 2241162.47 |
| 858 | 538094.90 | 2241159.94 |
| 859 | 538124.00 | 2241169.24 |
| 860 | 538137.50 | 2241174.56 |
| 861 | 538156.50 | 2241182.40 |
| 862 | 538159.22 | 2241177.56 |
| 863 | 538159.10 | 2241179.40 |
| 864 | 538159.63 | 2241180.76 |
| 865 | 538161.07 | 2241181.86 |
| 866 | 538162.87 | 2241182.10 |

| | | |
|---|---|---|
| 867 | 538164.54 | 2241181.40 |
| 868 | 538165.64 | 2241179.97 |
| 869 | 538165.88 | 2241178.17 |
| 870 | 538165.19 | 2241176.50 |
| 871 | 538163.75 | 2241175.39 |
| 872 | 538161.95 | 2241175.16 |
| 873 | 538160.10 | 2241175.99 |
| 874 | 538164.74 | 2241167.71 |
| 875 | 538170.20 | 2241150.30 |
| 809 | 538172.60 | 2241151.14 |
| **:ЗУ165(47)** | | |
| 889 | 537629,64 | 2241130,95 |
| 890 | 537629,91 | 2241131,17 |
| 891 | 537605,15 | 2241163,25 |
| 892 | 537603,57 | 2241162,03 |
| 893 | 537588,17 | 2241150,24 |
| 894 | 537568,1 | 2241135,26 |
| 895 | 537604,82 | 2241160,86 |
| 896 | 537610,82 | 2241153,54 |
| 889 | 537629,64 | 2241130,95 |
| **:ЗУ165(48)** | | |
| 207 | 538203,96 | 2241404,44 |
| 208 | 538193,81 | 2241400,02 |
| 209 | 538192,02 | 2241399,25 |
| 210 | 538209,43 | 2241354,42 |
| 211 | 538210,29 | 2241354,82 |
| 212 | 538204,72 | 2241368,68 |
| 213 | 538216,14 | 2241374,24 |
| 207 | 538203,96 | 2241404,44 |
| **:ЗУ165(49)** | | |
| 902 | 538360,76 | 2241313,86 |
| 903 | 538363,89 | 2241319,44 |
| 904 | 538362,47 | 2241320,23 |
| 905 | 538352,31 | 2241327,42 |
| 906 | 538328,33 | 2241344,86 |
| 907 | 538323,02 | 2241348,77 |
| 908 | 538303,6 | 2241372,54 |
| 909 | 538301,5 | 2241370,51 |
| 910 | 538324,63 | 2241346,96 |
| 911 | 538321,34 | 2241342,52 |
| 912 | 538324,45 | 2241340,26 |
| 902 | 538360,76 | 2241313,86 |

## 4.3 Сведения о местоположении границ, площади, видах разрешенного использования, образуемых земельных участков, которые будут отнесены к территориям общего пользования (улицы, проезды)

**Таблица.7**

### ВЕДОМОСТЬ ВНОВЬ ОБРАЗУЕМЫХ ЗЕМЕЛЬНЫХ УЧАСТКОВ ТЕРРИТОРИЙ ОБЩЕГО ПОЛЬЗОВАНИЯ (УЛИЦЫ, ПРОЕЗДЫ)

| № п/п | Кадастровый номер, адресный ориентир земельного участка / квартала по данным ГКН из площади которого образуются зем. участки (части зем. участка) | Категория / вид разрешенного использования земельного участка по данным ГКН | Условное обозначение образуемого земельного участка / части земельного участка | Код классификатора видов разрешенного использования образуемого зем. участка / части зем. участка | Площадь, кв.м. | | Правообладатель |
|---|---|---|---|---|---|---|---|
| | | | | | образуемая | общая | |
| 1 | 2 | 3 | 4 | 5 | 6 | 7 | 8 |
| 1 | **59:18:0400101** / Российская Федерация, Пермский край, Добрянский район, с/п Краснослудское, д. Залесная | **Земли населенных пунктов** | :ЗУ164(1) | Земельные участки (территории) общего пользования, код 12.0 | 117 180 | 1 324 600 | **Земли госсобственности** |
| 2 | | | :ЗУ164(2) | | 14 642 | | |
| 3 | | | :ЗУ164(3) | | 876 | | |
| 4 | | | :ЗУ164(4) | | 95 | | |
| 5 | | | :ЗУ164(5) | | 2 160 | | |
| 6 | | | :ЗУ164(6) | | 328 | | |
| 7 | | | :ЗУ164(7) | | 1 521 | | |
| 8 | | | :ЗУ164(8) | | 97 | | |
| 9 | | | :ЗУ164(9) | | 39 | | |
| 10 | | | :ЗУ164(10) | | 298 | | |
| 11 | | | :ЗУ164(11) | | 78 | | |
| 12 | | | :ЗУ164(12) | | 47 | | |
| 13 | | | :ЗУ164(13) | | 680 | | |
| 14 | | | :ЗУ164(14) | | 495 | | |
| 15 | | | :ЗУ164(15) | | 162 | | |
| 16 | | | :ЗУ164(16) | | 11 | | |
| 17 | | | :ЗУ164(17) | | 5 | | |
| 18 | | | :ЗУ164(18) | | 114 | | |
| 19 | | | :ЗУ164(19) | | 363 | | |
| 20 | | | :ЗУ164(20) | | 28 | | |

| | | | | | | | |
|---|---|---|---|---|---|---|---|
| 21 | | | :ЗУ164(21) | | 185 | | |
| 22 | | | :ЗУ164(22) | | 3 686 | | |
| 23 | | | :ЗУ164(23) | | 10 | | |
| 24 | | | :ЗУ164(24) | | 57 | | |
| 25 | | | :ЗУ164(25) | | 1 320 | | |
| 26 | | | :ЗУ164(26) | | 785 | | |

## ПАРАМЕТРЫ ОБРАЗУЕМЫХ ЗЕМЕЛЬНЫХ УЧАСТКОВ ТЕРРИТОРИЙ ОБЩЕГО ПОЛЬЗОВАНИЯ (УЛИЦЫ, ПРОЕЗДЫ)

**Таблица.8**

### Ведомость координат характерных поворотных точек границ образуемых земельных участков территории общего пользования улицы, дороги, проезды

| Обозначение характерных точек границ | Координаты, м | |
|---|---|---|
| | X | Y |
| 1 | 2 | 3 |
| :ЗУ164(1) | | |
| 1 | 538688.36 | 2241223.87 |
| 2 | 538707.47 | 2241329.89 |
| 3 | 538755.31 | 2241330.64 |
| 4 | 538749.92 | 2241264.60 |
| 5 | 538769.63 | 2241346.41 |
| 6 | 538793.40 | 2241364.55 |
| 7 | 538839.39 | 2241384.71 |
| 8 | 538840.23 | 2241387.17 |
| 9 | 538828.63 | 2241389.83 |
| 10 | 538826.16 | 2241380.26 |
| 11 | 538782.15 | 2241362.44 |
| 12 | 538766.40 | 2241354.02 |
| 13 | 538752.50 | 2241351.61 |
| 14 | 538749.27 | 2241348.91 |
| 15 | 538717.18 | 2241343.85 |
| 16 | 538685.68 | 2241340.24 |
| 17 | 538660.04 | 2241337.59 |
| 18 | 538640.12 | 2241337.12 |
| 19 | 538614.86 | 2241339.79 |
| 20 | 538581.77 | 2241342.88 |
| 21 | 538571.42 | 2241342.25 |
| 22 | 538552.26 | 2241338.86 |
| 23 | 538503.86 | 2241325.35 |
| 24 | 538496.74 | 2241396.55 |
| 25 | 538485.36 | 2241439.04 |
| 26 | 538472.48 | 2241459.44 |
| 27 | 538472.35 | 2241481.59 |
| 28 | 538465.54 | 2241484.47 |
| 29 | 538458.76 | 2241488.65 |

| | | |
|---|---|---|
| 30 | 538450.11 | 2241473.21 |
| 31 | 538375.86 | 2241504.97 |
| 32 | 538289.84 | 2241541.10 |
| 33 | 538219.50 | 2241571.71 |
| 34 | 538198.07 | 2241592.23 |
| 35 | 538198.98 | 2241594.76 |
| 36 | 538200.16 | 2241598.05 |
| 37 | 538192.01 | 2241604.68 |
| 38 | 538157.47 | 2241616.59 |
| 39 | 538126.25 | 2241624.63 |
| 40 | 538186.87 | 2241601.69 |
| 41 | 538103.28 | 2241602.64 |
| 42 | 537980.49 | 2241610.68 |
| 43 | 537959.19 | 2241608.45 |
| 44 | 537945.91 | 2241624.25 |
| 45 | 537944.21 | 2241617.34 |
| 46 | 537944.22 | 2241617.33 |
| 47 | 537950.44 | 2241606.53 |
| 48 | 537940.74 | 2241603.13 |
| 49 | 537937.11 | 2241588.32 |
| 50 | 537960.52 | 2241596.52 |
| 51 | 537980.73 | 2241598.64 |
| 52 | 538112.72 | 2241590.00 |
| 53 | 538146.12 | 2241491.96 |
| 54 | 537890.85 | 2241391.65 |
| 55 | 537882.65 | 2241409.45 |
| 56 | 537864.60 | 2241451.49 |
| 57 | 537861.59 | 2241457.92 |
| 58 | 537835.78 | 2241511.96 |
| 59 | 537826.82 | 2241520.76 |
| 60 | 537816.79 | 2241544.37 |
| 61 | 537816.11 | 2241545.96 |
| 62 | 537935.18 | 2241587.65 |
| 63 | 537931.88 | 2241588.26 |
| 64 | 537933.09 | 2241600.45 |
| 65 | 537844.08 | 2241569.29 |
| 66 | 537810.99 | 2241557.70 |
| 67 | 537787.48 | 2241615.67 |
| 68 | 537764.18 | 2241673.13 |
| 69 | 537814.59 | 2241691.60 |
| 70 | 537839.73 | 2241700.81 |
| 71 | 537879.78 | 2241715.48 |
| 72 | 537870.06 | 2241715.49 |
| 73 | 537864.26 | 2241713.13 |
| 74 | 537859.94 | 2241712.99 |
| 75 | 537862.71 | 2241716.68 |
| 76 | 537849.45 | 2241711.82 |
| 77 | 537769.37 | 2241682.49 |
| 78 | 537726.45 | 2241671.55 |
| 79 | 537723.42 | 2241670.39 |
| 80 | 537632.52 | 2241635.75 |
| 81 | 537628.59 | 2241634.25 |
| 82 | 537586.41 | 2241618.17 |

| | | |
|---|---|---|
| 83 | 537585.12 | 2241618.84 |
| 84 | 537549.06 | 2241637.52 |
| 85 | 537561.73 | 2241660.91 |
| 86 | 537551.95 | 2241666.25 |
| 87 | 537535.89 | 2241639.04 |
| 88 | 537550.66 | 2241629.93 |
| 89 | 537586.48 | 2241611.38 |
| 90 | 537590.02 | 2241606.71 |
| 91 | 537612.32 | 2241615.21 |
| 92 | 537636.65 | 2241624.48 |
| 93 | 537754.82 | 2241669.59 |
| 94 | 537777.96 | 2241612.53 |
| 95 | 537802.13 | 2241552.92 |
| 96 | 537778.22 | 2241544.12 |
| 97 | 537724.22 | 2241524.25 |
| 98 | 537700.59 | 2241515.55 |
| 99 | 537676.90 | 2241506.83 |
| 100 | 537654.25 | 2241498.49 |
| 101 | 537635.18 | 2241491.47 |
| 102 | 537604.60 | 2241480.21 |
| 103 | 537562.72 | 2241464.80 |
| 104 | 537562.45 | 2241465.23 |
| 105 | 537550.09 | 2241485.16 |
| 106 | 537531.87 | 2241473.86 |
| 107 | 537540.03 | 2241461.27 |
| 108 | 537556.40 | 2241466.88 |
| 109 | 537564.92 | 2241449.63 |
| 110 | 537724.58 | 2241508.39 |
| 111 | 537754.35 | 2241519.35 |
| 112 | 537808.14 | 2241539.15 |
| 113 | 537818.39 | 2241515.02 |
| 114 | 537827.52 | 2241506.06 |
| 115 | 537852.50 | 2241453.74 |
| 116 | 537855.47 | 2241447.40 |
| 117 | 537873.51 | 2241405.38 |
| 118 | 537881.34 | 2241388.39 |
| 119 | 537623.06 | 2241292.04 |
| 691 | 537606,75 | 2241277,35 |
| 692 | 537607,29 | 2241276,70 |
| 120 | 537582.20 | 2241255.25 |
| 121 | 537583.49 | 2241253.76 |
| 122 | 537558.44 | 2241232.21 |
| 123 | 537512.36 | 2241283.12 |
| 124 | 537486.30 | 2241305.43 |
| 125 | 537509.53 | 2241337.50 |
| 126 | 537496.50 | 2241334.86 |
| 127 | 537479.06 | 2241310.78 |
| 128 | 537420.90 | 2241348.77 |
| 129 | 537394.53 | 2241377.02 |
| 130 | 537364.18 | 2241431.72 |
| 131 | 537343.79 | 2241460.59 |
| 132 | 537338.62 | 2241475.19 |
| 133 | 537337.16 | 2241491.81 |

| | | |
|---|---|---|
| 134 | 537331.91 | 2241490.72 |
| 135 | 537328.67 | 2241521.69 |
| 136 | 537323.48 | 2241575.52 |
| 137 | 537324.22 | 2241576.94 |
| 138 | 537321.02 | 2241578.88 |
| 139 | 537320.70 | 2241578.37 |
| 140 | 537323.40 | 2241576.68 |
| 141 | 537322.85 | 2241575.71 |
| 142 | 537328.01 | 2241521.59 |
| 143 | 537329.61 | 2241504.81 |
| 144 | 537329.62 | 2241504.79 |
| 145 | 537332.28 | 2241476.73 |
| 146 | 537343.94 | 2241454.75 |
| 147 | 537352.92 | 2241437.82 |
| 148 | 537366.88 | 2241411.55 |
| 149 | 537378.26 | 2241390.10 |
| 150 | 537379.49 | 2241388.36 |
| 151 | 537391.02 | 2241372.06 |
| 152 | 537400.80 | 2241358.22 |
| 153 | 537412.27 | 2241350.09 |
| 154 | 537432.26 | 2241335.91 |
| 155 | 537459.80 | 2241306.96 |
| 156 | 537465.58 | 2241296.04 |
| 157 | 537463.47 | 2241293.91 |
| 158 | 537459.57 | 2241289.96 |
| 159 | 537448.23 | 2241273.52 |
| 160 | 537432.36 | 2241250.50 |
| 161 | 537419.54 | 2241244.40 |
| 162 | 537377.90 | 2241256.05 |
| 163 | 537365.97 | 2241255.03 |
| 164 | 537366.79 | 2241252.00 |
| 165 | 537377.51 | 2241252.77 |
| 166 | 537393.01 | 2241246.88 |
| 167 | 537407.79 | 2241241.28 |
| 168 | 537414.77 | 2241238.64 |
| 169 | 537427.78 | 2241231.82 |
| 170 | 537423.84 | 2241213.29 |
| 171 | 537438.83 | 2241200.04 |
| 172 | 537441.45 | 2241203.00 |
| 173 | 537485.46 | 2241170.44 |
| 174 | 537445.85 | 2241118.33 |
| 175 | 537514.98 | 2241030.47 |
| 176 | 537460.12 | 2240997.24 |
| 177 | 537413.94 | 2240970.02 |
| 178 | 537344.42 | 2241082.85 |
| 179 | 537345.14 | 2241108.00 |
| 180 | 537363.47 | 2241114.97 |
| 181 | 537355.19 | 2241122.68 |
| 182 | 537328.69 | 2241108.80 |
| 183 | 537314.25 | 2241087.96 |
| 184 | 537285.98 | 2241120.84 |
| 185 | 537240.60 | 2241061.78 |
| 186 | 537291.97 | 2240981.07 |

| | | |
|---|---|---|
| 187 | 537293.65 | 2240982.14 |
| 188 | 537314.10 | 2240950.01 |
| 189 | 537331.95 | 2240921.63 |
| 190 | 537345.30 | 2240896.82 |
| 191 | 537349.38 | 2240883.53 |
| 192 | 537348.61 | 2240862.89 |
| 193 | 537355.49 | 2240859.52 |
| 194 | 537356.11 | 2240876.03 |
| 195 | 537359.94 | 2240876.91 |
| 196 | 537380.68 | 2240881.65 |
| 197 | 537394.75 | 2240884.48 |
| 198 | 537404.53 | 2240885.33 |
| 199 | 537405.05 | 2240881.72 |
| 200 | 537423.75 | 2240882.51 |
| 201 | 537443.24 | 2240888.78 |
| 202 | 537451.88 | 2240890.89 |
| 203 | 537473.13 | 2240897.34 |
| 204 | 537499.31 | 2240907.59 |
| 205 | 537524.72 | 2240918.03 |
| 206 | 537556.28 | 2240933.93 |
| 207 | 537562.83 | 2240921.32 |
| 208 | 537568.91 | 2240900.52 |
| 209 | 537582.39 | 2240887.17 |
| 210 | 537588.50 | 2240873.29 |
| 211 | 537584.84 | 2240870.82 |
| 212 | 537602.15 | 2240842.28 |
| 213 | 537570.61 | 2240832.33 |
| 214 | 537509.86 | 2240831.54 |
| 215 | 537516.16 | 2240779.50 |
| 216 | 537545.70 | 2240737.29 |
| 217 | 537546.30 | 2240736.44 |
| 218 | 537551.37 | 2240735.13 |
| 219 | 537549.66 | 2240731.64 |
| 220 | 537569.69 | 2240727.43 |
| 221 | 537595.67 | 2240730.08 |
| 222 | 537611.72 | 2240733.65 |
| 223 | 537615.12 | 2240722.04 |
| 224 | 537613.94 | 2240719.37 |
| 225 | 537663.23 | 2240740.60 |
| 226 | 537741.29 | 2240771.76 |
| 227 | 537742.73 | 2240768.07 |
| 228 | 537795.14 | 2240799.03 |
| 229 | 537857.78 | 2240836.04 |
| 230 | 537885.78 | 2240852.66 |
| 231 | 537893.69 | 2240856.67 |
| 232 | 537982.30 | 2240881.04 |
| 233 | 538069.57 | 2240916.29 |
| 234 | 538121.34 | 2240931.81 |
| 235 | 538222.98 | 2240972.87 |
| 236 | 538379.21 | 2241130.58 |
| 237 | 538464.49 | 2241261.97 |
| 238 | 538466.38 | 2241260.74 |
| 239 | 538467.91 | 2241263.18 |

| | | |
|---|---|---|
| 240 | 538464.59 | 2241265.79 |
| 241 | 538495.68 | 2241313.69 |
| 242 | 538584.36 | 2241338.73 |
| 243 | 538611.60 | 2241336.09 |
| 244 | 538643.89 | 2241331.66 |
| 245 | 538698.02 | 2241333.84 |
| 246 | 538678.64 | 2241226.35 |
| 1 | 538688.36 | 2241223.87 |
| | | |
| 247 | 537704.19 | 2240767.49 |
| 248 | 537730.36 | 2240776.96 |
| 249 | 537719.55 | 2240802.62 |
| 250 | 537718.44 | 2240805.26 |
| 251 | 537713.69 | 2240824.75 |
| 252 | 537708.08 | 2240841.91 |
| 253 | 537697.99 | 2240872.77 |
| 254 | 537684.70 | 2240875.76 |
| 255 | 537679.54 | 2240871.98 |
| 256 | 537664.88 | 2240862.57 |
| 257 | 537642.45 | 2240848.17 |
| 258 | 537612.75 | 2240830.94 |
| 259 | 537548.79 | 2240810.76 |
| 260 | 537520.24 | 2240783.17 |
| 261 | 537527.41 | 2240769.33 |
| 262 | 537533.70 | 2240757.19 |
| 263 | 537538.89 | 2240747.17 |
| 264 | 537545.10 | 2240741.20 |
| 265 | 537552.65 | 2240733.94 |
| 266 | 537555.30 | 2240731.39 |
| 267 | 537597.37 | 2240740.62 |
| 268 | 537680.20 | 2240758.80 |
| 269 | 537688.94 | 2240761.97 |
| 247 | 537704.19 | 2240767.49 |
| | | |
| 270 | 537977.50 | 2240895.27 |
| 271 | 538022.48 | 2240913.45 |
| 272 | 538011.00 | 2240971.05 |
| 273 | 538015.00 | 2240989.19 |
| 274 | 538003.65 | 2241046.13 |
| 275 | 537854.07 | 2240999.74 |
| 276 | 537830.24 | 2240988.60 |
| 277 | 537779.64 | 2240953.73 |
| 278 | 537774.45 | 2240949.03 |
| 279 | 537697.15 | 2240891.43 |
| 280 | 537718.50 | 2240826.12 |
| 281 | 537721.71 | 2240812.95 |
| 282 | 537733.41 | 2240785.17 |
| 283 | 537741.62 | 2240778.38 |
| 284 | 537804.87 | 2240813.86 |
| 285 | 537842.18 | 2240840.14 |
| 286 | 537840.20 | 2240843.64 |
| 287 | 537886.51 | 2240870.40 |
| 270 | 537977.50 | 2240895.27 |

| | | |
|---|---|---|
| | | |
| 288 | 537671.62 | 2240883.53 |
| 289 | 537684.51 | 2240892.97 |
| 290 | 537682.70 | 2240894.99 |
| 291 | 537656.68 | 2240932.50 |
| 292 | 537633.81 | 2240984.23 |
| 293 | 537597.81 | 2241035.96 |
| 294 | 537577.61 | 2241019.25 |
| 295 | 537577.29 | 2241016.79 |
| 296 | 537567.83 | 2241008.85 |
| 297 | 537555.06 | 2241002.99 |
| 298 | 537550.68 | 2240985.19 |
| 299 | 537569.46 | 2240944.27 |
| 300 | 537581.32 | 2240960.92 |
| 301 | 537603.20 | 2240971.72 |
| 302 | 537590.30 | 2240981.53 |
| 303 | 537617.31 | 2240992.25 |
| 304 | 537627.35 | 2240976.13 |
| 305 | 537639.82 | 2240943.59 |
| 306 | 537651.93 | 2240920.95 |
| 307 | 537592.81 | 2240881.16 |
| 308 | 537597.84 | 2240872.37 |
| 309 | 537594.59 | 2240870.17 |
| 310 | 537609.65 | 2240845.33 |
| 311 | 537635.16 | 2240860.12 |
| 288 | 537671.62 | 2240883.53 |
| | | |
| 312 | 537538.62 | 2240932.71 |
| 313 | 537552.34 | 2240939.78 |
| 314 | 537556.16 | 2240952.88 |
| 315 | 537524.71 | 2241018.09 |
| 316 | 537520.58 | 2241023.34 |
| 317 | 537464.74 | 2240989.51 |
| 318 | 537400.39 | 2240951.59 |
| 319 | 537392.55 | 2240949.74 |
| 320 | 537342.15 | 2240917.45 |
| 321 | 537351.79 | 2240899.53 |
| 322 | 537356.75 | 2240883.36 |
| 323 | 537379.21 | 2240888.49 |
| 324 | 537393.75 | 2240891.42 |
| 325 | 537410.52 | 2240892.88 |
| 326 | 537411.08 | 2240888.98 |
| 327 | 537422.51 | 2240889.46 |
| 328 | 537441.34 | 2240895.52 |
| 329 | 537450.03 | 2240897.64 |
| 330 | 537470.83 | 2240903.96 |
| 331 | 537496.70 | 2240914.09 |
| 332 | 537506.30 | 2240917.82 |
| 333 | 537521.81 | 2240924.40 |
| 312 | 537538.62 | 2240932.71 |
| | | |
| 334 | 537765.35 | 2240959.71 |
| 335 | 537702.78 | 2241033.14 |

| | | |
|---|---|---|
| 336 | 537662.40 | 2241086.32 |
| 337 | 537601.44 | 2241039.50 |
| 338 | 537638.19 | 2240986.69 |
| 339 | 537661.06 | 2240934.96 |
| 340 | 537685.28 | 2240900.04 |
| 334 | 537765.35 | 2240959.71 |
| | | |
| 341 | 538294.04 | 2241068.76 |
| 342 | 538383.19 | 2241158.75 |
| 343 | 538496.09 | 2241332.69 |
| 344 | 538489.83 | 2241395.29 |
| 345 | 538478.87 | 2241436.20 |
| 346 | 538475.56 | 2241441.44 |
| 347 | 538460.53 | 2241443.44 |
| 348 | 538428.04 | 2241405.23 |
| 349 | 538316.67 | 2241206.61 |
| 350 | 538254.72 | 2241126.79 |
| 351 | 538015.32 | 2241048.95 |
| 352 | 538027.26 | 2240989.07 |
| 353 | 538023.26 | 2240970.93 |
| 354 | 538033.81 | 2240918.02 |
| 355 | 538228.10 | 2240996.51 |
| 356 | 538274.84 | 2241043.69 |
| 341 | 538294.04 | 2241068.76 |
| | | |
| 357 | 537392.34 | 2240955.52 |
| 358 | 537328.51 | 2241059.11 |
| 359 | 537301.20 | 2241090.87 |
| 360 | 537294.21 | 2241099.00 |
| 361 | 537280.25 | 2241098.61 |
| 362 | 537256.79 | 2241068.09 |
| 363 | 537255.49 | 2241055.14 |
| 364 | 537299.56 | 2240985.90 |
| 365 | 537297.87 | 2240984.82 |
| 366 | 537318.29 | 2240952.74 |
| 367 | 537338.31 | 2240920.91 |
| 357 | 537392.34 | 2240955.52 |
| | | |
| 368 | 537999.90 | 2241059.63 |
| 369 | 537980.38 | 2241129.81 |
| 370 | 537952.20 | 2241210.90 |
| 371 | 537750.38 | 2241135.19 |
| 372 | 537669.92 | 2241087.99 |
| 373 | 537708.23 | 2241037.53 |
| 374 | 537770.51 | 2240964.44 |
| 375 | 537823.26 | 2241000.79 |
| 376 | 537849.01 | 2241012.83 |
| 368 | 537999.90 | 2241059.63 |
| | | |
| 377 | 537382.42 | 2241009.75 |
| 378 | 537354.92 | 2241054.37 |
| 379 | 537343.01 | 2241047.02 |
| 380 | 537370.44 | 2241002.49 |

| | | |
|---|---|---|
| 377 | 537382.42 | 2241009.75 |
| | | |
| 381 | 537571.13 | 2241023.63 |
| 382 | 537571.98 | 2241030.16 |
| 383 | 537596.38 | 2241050.34 |
| 384 | 537523.14 | 2241142.55 |
| 385 | 537491.08 | 2241166.27 |
| 386 | 537456.58 | 2241120.87 |
| 387 | 537545.72 | 2241007.56 |
| 381 | 537571.13 | 2241023.63 |
| | | |
| 388 | 537632.72 | 2241074.87 |
| 389 | 537631.28 | 2241076.91 |
| 390 | 537630.39 | 2241078.13 |
| 391 | 537655.79 | 2241097.63 |
| 392 | 537605.15 | 2241163.25 |
| 393 | 537603.57 | 2241162.03 |
| 394 | 537559.58 | 2241219.03 |
| 395 | 537506.77 | 2241277.37 |
| 396 | 537478.54 | 2241301.54 |
| 397 | 537432.96 | 2241238.61 |
| 398 | 537432.43 | 2241232.39 |
| 399 | 537469.25 | 2241199.85 |
| 400 | 537529.85 | 2241155.00 |
| 401 | 537608.36 | 2241056.16 |
| 388 | 537632.72 | 2241074.87 |
| | | |
| 402 | 538246.30 | 2241138.78 |
| 403 | 538304.97 | 2241214.37 |
| 404 | 538320.86 | 2241242.70 |
| 405 | 538233.35 | 2241302.02 |
| 406 | 538196.41 | 2241302.97 |
| 407 | 537963.30 | 2241215.51 |
| 408 | 537991.84 | 2241133.39 |
| 409 | 538011.57 | 2241062.45 |
| 402 | 538246.30 | 2241138.78 |
| | | |
| 410 | 537932.98 | 2241215.44 |
| 411 | 537873.71 | 2241373.81 |
| 412 | 537628.87 | 2241282.46 |
| 413 | 537566.55 | 2241226.37 |
| 414 | 537665.49 | 2241098.15 |
| 415 | 537745.63 | 2241145.16 |
| 410 | 537932.98 | 2241215.44 |
| | | |
| 416 | 538212.24 | 2241319.59 |
| 417 | 538149.01 | 2241482.35 |
| 418 | 537926.60 | 2241394.95 |
| 419 | 537927.02 | 2241393.70 |
| 420 | 537898.24 | 2241381.02 |
| 421 | 537914.92 | 2241336.44 |
| 422 | 537955.66 | 2241227.59 |
| 423 | 537965.76 | 2241232.34 |

| | | |
|---|---|---|
| 424 | 537981.93 | 2241239.97 |
| 425 | 537983.34 | 2241236.91 |
| 426 | 538095.78 | 2241279.10 |
| 427 | 538096.84 | 2241276.29 |
| 416 | 538212.24 | 2241319.59 |
| | | |
| 428 | 537931.08 | 2241244.19 |
| 429 | 537929.48 | 2241249.97 |
| 430 | 537924.66 | 2241248.63 |
| 431 | 537926.27 | 2241242.85 |
| 428 | 537931.08 | 2241244.19 |
| | | |
| 432 | 538325.77 | 2241251.45 |
| 433 | 538418.04 | 2241416.03 |
| 434 | 538267.28 | 2241472.98 |
| 435 | 538221.04 | 2241563.33 |
| 436 | 538186.09 | 2241596.70 |
| 437 | 538120.75 | 2241597.44 |
| 438 | 538161.54 | 2241477.72 |
| 439 | 538222.15 | 2241321.70 |
| 432 | 538325.77 | 2241251.45 |
| | | |
| 440 | 538436.86 | 2241449.58 |
| 441 | 538448.14 | 2241469.70 |
| 442 | 538374.30 | 2241501.29 |
| 443 | 538288.27 | 2241537.42 |
| 444 | 538241.21 | 2241557.90 |
| 445 | 538235.24 | 2241546.56 |
| 446 | 538268.82 | 2241480.95 |
| 447 | 538377.86 | 2241439.76 |
| 440 | 538436.86 | 2241449.58 |
| | | |
| 691 | 538020.91 | 2241015.81 |
| 692 | 538021.15 | 2241016.21 |
| 693 | 538016.34 | 2241019.10 |
| 694 | 538016.11 | 2241018.71 |
| 691 | 538020.91 | 2241015.81 |
| | | |
| 695 | 538003.67 | 2241072.73 |
| 696 | 538003.90 | 2241072.96 |
| 697 | 538003.67 | 2241073.19 |
| 698 | 538003.44 | 2241072.96 |
| 695 | 538003.67 | 2241072.73 |
| | | |
| 699 | 537989.54 | 2241117.12 |
| 700 | 537989.76 | 2241117.34 |
| 701 | 537989.54 | 2241117.56 |
| 702 | 537989.31 | 2241117.34 |
| 699 | 537989.54 | 2241117.12 |
| | | |
| 703 | 537972.28 | 2241174.77 |
| 704 | 537972.51 | 2241175.00 |
| 705 | 537972.28 | 2241175.22 |

| | | |
|---|---|---|
| 706 | 537972.06 | 2241175.00 |
| 703 | 537972.28 | 2241174.77 |
| **:ЗУ164(2)** | | |
| 448 | 537386.83 | 2240830.50 |
| 449 | 537304.45 | 2240870.16 |
| 450 | 537240.91 | 2240886.23 |
| 451 | 537230.57 | 2240946.88 |
| 452 | 537229.84 | 2240947.44 |
| 453 | 537226.42 | 2240896.99 |
| 454 | 536972.19 | 2240894.47 |
| 455 | 536917.76 | 2240930.14 |
| 456 | 536945.13 | 2240971.95 |
| 457 | 536973.91 | 2241015.92 |
| 458 | 537025.90 | 2240981.89 |
| 459 | 537085.58 | 2240982.63 |
| 460 | 537085.84 | 2240966.26 |
| 461 | 537096.04 | 2240966.39 |
| 462 | 537109.55 | 2240984.00 |
| 463 | 537052.61 | 2240984.65 |
| 464 | 536989.21 | 2241032.03 |
| 465 | 536977.20 | 2241020.65 |
| 466 | 536943.82 | 2240982.84 |
| 467 | 536911.79 | 2240927.22 |
| 468 | 536915.13 | 2240920.96 |
| 469 | 536892.91 | 2240929.25 |
| 470 | 536900.23 | 2240935.95 |
| 471 | 536917.29 | 2240965.60 |
| 472 | 536932.46 | 2240991.73 |
| 473 | 536965.95 | 2241034.18 |
| 474 | 536979.87 | 2241053.64 |
| 475 | 537007.86 | 2241057.19 |
| 476 | 537023.87 | 2241078.67 |
| 477 | 536997.44 | 2241079.45 |
| 478 | 536994.72 | 2241081.72 |
| 479 | 536983.10 | 2241091.38 |
| 480 | 536986.35 | 2241101.68 |
| 481 | 536981.87 | 2241101.32 |
| 482 | 536976.00 | 2241094.74 |
| 483 | 536971.44 | 2241085.12 |
| 484 | 536967.53 | 2241053.44 |
| 485 | 536955.75 | 2241032.00 |
| 486 | 536950.29 | 2241025.83 |
| 487 | 536939.59 | 2241016.77 |
| 488 | 536935.06 | 2241015.54 |
| 489 | 536930.12 | 2241017.59 |
| 490 | 536934.18 | 2241012.50 |
| 491 | 536884.90 | 2240930.49 |
| 492 | 536849.75 | 2240945.97 |
| 493 | 536808.84 | 2240970.36 |
| 494 | 536804.13 | 2240973.17 |
| 495 | 536797.74 | 2240960.92 |
| 496 | 536837.78 | 2240937.67 |
| 497 | 536882.33 | 2240909.12 |

| | | |
|---|---|---|
| 498 | 536891.22 | 2240911.67 |
| 499 | 536942.33 | 2240878.17 |
| 500 | 537235.18 | 2240881.08 |
| 448 | 537386.83 | 2240830.50 |
| | | |
| 501 | 536987.44 | 2241079.00 |
| 502 | 536991.48 | 2241084.06 |
| 503 | 536986.42 | 2241088.09 |
| 504 | 536982.35 | 2241083.02 |
| 501 | 536987.44 | 2241079.00 |
| | | |
| 505 | 536903.59 | 2240942.53 |
| 506 | 536907.05 | 2240948.06 |
| 507 | 536901.36 | 2240950.85 |
| 508 | 536897.95 | 2240945.25 |
| 505 | 536903.59 | 2240942.53 |
| **:ЗУ164(3)** | | |
| 509 | 537181.51 | 2240984.44 |
| 510 | 537145.93 | 2241013.22 |
| 511 | 537123.46 | 2240983.09 |
| 512 | 537175.93 | 2240983.73 |
| 509 | 537181.51 | 2240984.44 |
| **:ЗУ164(4)** | | |
| 513 | 537025.46 | 2241107.17 |
| 514 | 537024.41 | 2241113.37 |
| 515 | 537018.82 | 2241108.90 |
| 516 | 537007.18 | 2241103.34 |
| 517 | 537001.41 | 2241102.88 |
| 518 | 537002.36 | 2241098.56 |
| 513 | 537025.46 | 2241107.17 |
| **:ЗУ164(5)** | | |
| 519 | 537098.91 | 2241146.92 |
| 520 | 537087.79 | 2241167.28 |
| 521 | 537054.46 | 2241186.65 |
| 522 | 537035.13 | 2241133.88 |
| 523 | 537039.55 | 2241107.78 |
| 524 | 537044.35 | 2241106.14 |
| 525 | 537083.38 | 2241158.50 |
| 519 | 537098.91 | 2241146.92 |
| **:ЗУ164(6)** | | |
| 526 | 537076.69 | 2241187.62 |
| 527 | 537069.58 | 2241200.40 |
| 528 | 537078.01 | 2241213.67 |
| 529 | 537075.94 | 2241217.78 |
| 530 | 537068.23 | 2241224.21 |
| 531 | 537058.66 | 2241198.10 |
| 526 | 537076.69 | 2241187.62 |
| **:ЗУ164(7)** | | |
| 532 | 537335.90 | 2241257.29 |
| 533 | 537322.64 | 2241264.96 |
| 534 | 537316.79 | 2241268.34 |
| 535 | 537296.95 | 2241279.82 |
| 536 | 537288.80 | 2241265.72 |

| | | |
|---|---|---|
| 537 | 537205.87 | 2241272.71 |
| 538 | 537145.31 | 2241278.76 |
| 539 | 537135.61 | 2241280.01 |
| 540 | 537134.21 | 2241277.74 |
| 541 | 537188.46 | 2241245.31 |
| 542 | 537190.79 | 2241271.92 |
| 543 | 537288.85 | 2241263.41 |
| 532 | 537335.90 | 2241257.29 |
| **:ЗУ164(8)** | | |
| 544 | 537343.06 | 2241245.77 |
| 545 | 537335.35 | 2241249.28 |
| 546 | 537289.53 | 2241255.75 |
| 547 | 537312.25 | 2241249.96 |
| 544 | 537343.06 | 2241245.77 |
| **:ЗУ164(9)** | | |
| 548 | 537362.19 | 2241246.62 |
| 549 | 537363.37 | 2241248.01 |
| 544 | 537343.06 | 2241245.77 |
| 551 | 537359.77 | 2241243.79 |
| 548 | 537362.19 | 2241246.62 |
| **:ЗУ164(10)** | | |
| 552 | 537352.32 | 2241561.35 |
| 553 | 537356.02 | 2241578.48 |
| 554 | 537356.42 | 2241580.32 |
| 555 | 537342.95 | 2241582.06 |
| 556 | 537330.72 | 2241589.50 |
| 557 | 537328.55 | 2241591.00 |
| 558 | 537328.19 | 2241590.42 |
| 559 | 537330.43 | 2241588.83 |
| 560 | 537326.55 | 2241579.46 |
| 561 | 537327.15 | 2241579.52 |
| 562 | 537337.64 | 2241579.83 |
| 563 | 537351.79 | 2241560.52 |
| 552 | 537352.32 | 2241561.35 |
| **:ЗУ164(11)** | | |
| 564 | 537308.67 | 2241585.87 |
| 565 | 537308.95 | 2241586.32 |
| 566 | 537295.10 | 2241595.05 |
| 567 | 537250.58 | 2241622.86 |
| 568 | 537248.40 | 2241625.96 |
| 569 | 537239.12 | 2241604.14 |
| 570 | 537250.12 | 2241622.40 |
| 571 | 537294.80 | 2241594.53 |
| 572 | 537300.28 | 2241591.10 |
| 564 | 537308.67 | 2241585.87 |
| **:ЗУ164(12)** | | |
| 573 | 537316.49 | 2241598.36 |
| 574 | 537316.83 | 2241598.91 |
| 575 | 537293.79 | 2241614.39 |
| 576 | 537277.28 | 2241625.50 |
| 577 | 537272.30 | 2241628.86 |
| 578 | 537262.93 | 2241635.16 |
| 579 | 537260.50 | 2241639.63 |

| | | |
|---|---|---|
| 580 | 537256.22 | 2241644.35 |
| 581 | 537255.97 | 2241643.77 |
| 582 | 537260.02 | 2241639.28 |
| 583 | 537262.53 | 2241634.71 |
| 573 | 537316.49 | 2241598.36 |
| **:ЗУ164(13)** | | |
| 584 | 537949.46 | 2241638.73 |
| 585 | 537946.15 | 2241625.24 |
| 586 | 537980.46 | 2241677.25 |
| 587 | 537968.23 | 2241682.11 |
| 588 | 537961.50 | 2241685.10 |
| 589 | 537959.59 | 2241685.95 |
| 584 | 537949.46 | 2241638.73 |
| **:ЗУ164(14)** | | |
| 590 | 538723.35 | 2241114.28 |
| 591 | 538723.83 | 2241116.28 |
| 592 | 538662.81 | 2241114.75 |
| 593 | 538669.50 | 2241158.00 |
| 594 | 538668.81 | 2241158.12 |
| 595 | 538677.69 | 2241216.27 |
| 596 | 538676.87 | 2241216.50 |
| 597 | 538657.55 | 2241109.36 |
| 598 | 538677.06 | 2241110.82 |
| 590 | 538723.35 | 2241114.28 |
| **:ЗУ164(15)** | | |
| 599 | 538877.47 | 2241378.11 |
| 600 | 538879.75 | 2241385.00 |
| 601 | 538879.77 | 2241385.05 |
| 602 | 538877.57 | 2241386.83 |
| 603 | 538862.70 | 2241389.43 |
| 604 | 538862.75 | 2241380.74 |
| 605 | 538839.80 | 2241384.90 |
| 606 | 538852.82 | 2241380.98 |
| 607 | 538870.30 | 2241379.41 |
| 608 | 538870.79 | 2241379.32 |
| 599 | 538877.47 | 2241378.11 |
| **:ЗУ164(16)** | | |
| 609 | 538874.22 | 2241388.53 |
| 610 | 538868.56 | 2241390.49 |
| 611 | 538862.42 | 2241392.62 |
| 612 | 538862.69 | 2241392.41 |
| 613 | 538862.70 | 2241390.54 |
| 609 | 538874.22 | 2241388.53 |
| **:ЗУ164(17)** | | |
| 614 | 538858.97 | 2241393.81 |
| 615 | 538853.87 | 2241395.58 |
| 616 | 538852.46 | 2241394.00 |
| 614 | 538858.97 | 2241393.81 |
| **:ЗУ164(18)** | | |
| 617 | 538906.23 | 2241372.89 |
| 618 | 538908.04 | 2241376.81 |
| 619 | 538889.41 | 2241383.26 |

| | | |
|---|---|---|
| 620 | 538886.57 | 2241384.25 |
| 621 | 538886.07 | 2241382.75 |
| 622 | 538889.49 | 2241382.18 |
| 623 | 538888.78 | 2241377.01 |
| 624 | 538884.37 | 2241377.64 |
| 625 | 538884.12 | 2241376.90 |
| 626 | 538889.93 | 2241375.85 |
| 617 | 538906.23 | 2241372.89 |
| **:ЗУ164(19)** | | |
| 627 | 537787.38 | 2240667.35 |
| 628 | 537786.10 | 2240671.10 |
| 629 | 537705.86 | 2240687.28 |
| 630 | 537675.97 | 2240692.75 |
| 631 | 537689.19 | 2240687.08 |
| 632 | 537740.10 | 2240676.85 |
| 627 | 537787.38 | 2240667.35 |
| **:ЗУ164(20)** | | |
| 633 | 537540.36 | 2240721.49 |
| 634 | 537536.49 | 2240727.57 |
| 635 | 537532.72 | 2240718.97 |
| 633 | 537540.36 | 2240721.49 |
| **:ЗУ164(21)** | | |
| 636 | 537529.60 | 2240721.97 |
| 637 | 537532.78 | 2240729.02 |
| 638 | 537502.93 | 2240722.33 |
| 639 | 537503.45 | 2240717.42 |
| 640 | 537503.65 | 2240715.53 |
| 636 | 537529.60 | 2240721.97 |
| **:ЗУ164(22)** | | |
| 641 | 537122.32 | 2241284.98 |
| 642 | 537166.20 | 2241355.85 |
| 643 | 537142.07 | 2241369.26 |
| 644 | 537126.82 | 2241368.87 |
| 645 | 537117.03 | 2241358.26 |
| 646 | 537112.22 | 2241353.02 |
| 647 | 537087.92 | 2241326.68 |
| 648 | 537084.41 | 2241308.08 |
| 649 | 537094.76 | 2241301.77 |
| 641 | 537122.32 | 2241284.98 |
| | | |
| 650 | 537118.78 | 2241290.33 |
| 651 | 537121.83 | 2241295.16 |
| 652 | 537116.98 | 2241298.06 |
| 653 | 537113.98 | 2241293.31 |
| 650 | 537118.78 | 2241290.33 |
| **:ЗУ164(23)** | | |
| 654 | 537113.10 | 2240966.59 |
| 655 | 537113.01 | 2240971.80 |
| 656 | 537109.18 | 2240966.55 |
| 654 | 537113.10 | 2240966.59 |
| **:ЗУ164(24)** | | |
| 657 | 537137.95 | 2241117.43 |

| | | |
|---|---|---|
| 658 | 537116.92 | 2241142.93 |
| 659 | 537125.58 | 2241127.04 |
| 657 | 537137.95 | 2241117.43 |
| **:ЗУ164(25)** | | |
| 660 | 536795.48 | 2240963.06 |
| 661 | 536801.55 | 2240974.71 |
| 662 | 536797.89 | 2240976.89 |
| 663 | 536748.18 | 2241010.30 |
| 664 | 536730.77 | 2241019.31 |
| 665 | 536711.90 | 2241013.09 |
| 666 | 536717.54 | 2241009.55 |
| 667 | 536723.63 | 2241006.65 |
| 660 | 536795.48 | 2240963.06 |
| **:ЗУ164(26)** | | |
| 668 | 537656.82 | 2240696.66 |
| 669 | 537636.55 | 2240701.98 |
| 670 | 537614.10 | 2240699.97 |
| 671 | 537610.22 | 2240710.88 |
| 672 | 537595.95 | 2240718.26 |
| 673 | 537610.75 | 2240706.55 |
| 674 | 537606.71 | 2240701.51 |
| 675 | 537591.84 | 2240713.23 |
| 672 | 537595.95 | 2240718.26 |
| 677 | 537569.43 | 2240715.35 |
| 678 | 537558.67 | 2240716.79 |
| 679 | 537569.37 | 2240709.53 |
| 680 | 537580.31 | 2240703.82 |
| 681 | 537587.21 | 2240700.21 |
| 682 | 537591.29 | 2240698.08 |
| 683 | 537595.05 | 2240696.12 |
| 684 | 537602.71 | 2240694.06 |
| 685 | 537614.98 | 2240694.92 |
| 686 | 537626.81 | 2240695.74 |
| 687 | 537631.07 | 2240696.04 |
| 688 | 537637.54 | 2240696.49 |
| 689 | 537654.00 | 2240696.64 |
| 668 | 537656.82 | 2240696.66 |
| | | |
| 690 | 537592.70 | 2240709.86 |
| 691 | 537592.48 | 2240710.25 |
| 692 | 537587.49 | 2240707.26 |
| 693 | 537587.73 | 2240706.88 |
| 690 | 537592.70 | 2240709.86 |

**филиал федерального государственного бюджетного учреждения "Федеральная кадастровая палата Федеральной службы государственной регистрации, кадастра и картографии" по Пермскому краю**

(полное наименование органа регистрации прав)

**Раздел 1**

**КАДАСТРОВЫЙ ПЛАН ТЕРРИТОРИИ**

На основании запроса от _____, поступившего на рассмотрение _____, сообщаем, что согласно записям Единого государственного реестра недвижимости:

| | | | |
|---|---|---|---|
| **Лист № 1 раздела 1** | **Всего листов раздела 1: 158** | **Всего разделов: 3** | **Всего листов: 162** |
| 12 октября 2017 г. № 5900/201/17-865874 | | | |
| **Номер кадастрового квартала: 59:18:0400101** | | **Площадь кадастрового квартала: 132.46 Га** | |

## Общие сведения об объектах недвижимости в кадастровом квартале

| Номер п/п | Кадастровый номер объекта недвижимости | Вид объекта недвижимости | Адрес | Площадь или основная характеристика | Категория земель | Виды разрешенного использования | Назначение (проектируемое назначение) | Кадастровая стоимость (руб) |
|---|---|---|---|---|---|---|---|---|
| 1 | 2 | 3 | 4 | 5 | 6 | 7 | 8 | 9 |
| 1 | 59:18:0400101:1 | Земельный участок | край Пермский, р-н Добрянский, с/п Краснослудское, д. Залесная, ул. Школьная, дом 6 | 1900 | Земли населённых пунктов | Для ведения личного подсобного хозяйства | _____ | 177441 |
| 2 | 59:18:0400101:2 | Земельный участок | Пермский край, Добрянский р-н, Краснослудское с/п, д. Залесная, ул. Зеленая, д. 15 | 1526 | Земли населённых пунктов | Для ведения личного подсобного хозяйства | _____ | 142473.92 |
| 3 | 59:18:0400101:3 | Земельный участок | Пермский край, г. Добрянка, д. Залесная | 1447 +/-10 | Земли населённых пунктов | Для ведения личного подсобного хозяйства | _____ | 135135.33 |
| 4 | 59:18:0400101:4 | Земельный участок | край Пермский, г. Добрянка, д. Залесная, по ул. Северной | 600 | Земли населённых пунктов | Для ведения садоводства | _____ | 29454 |
| 5 | 59:18:0400101:5 | Земельный участок | край Пермский, г. Добрянка, д. Залесная, Краснослудский с/с | 1530 | Земли населённых пунктов | Для ведения личного подсобного хозяйства | _____ | 142849.34 |

| Ведущий инженер | М.П. | **/ Е.Н. Бомбела /** |
|---|---|---|
| полное наименование должности | | подпись / инициалы, фамилия |

**филиал федерального государственного бюджетного учреждения "Федеральная кадастровая палата Федеральной службы государственной регистрации, кадастра и картографии" по Пермскому краю**

(полное наименование органа регистрации прав)

**Раздел 1**

## КАДАСТРОВЫЙ ПЛАН ТЕРРИТОРИИ

| | | | |
|---|---|---|---|
| **Лист № 2 раздела 1** | **Всего листов раздела 1: 158** | **Всего разделов: 3** | **Всего листов: 162** |
| 12 октября 2017 г. № 5900/201/17-865874 | | | |
| **Номер кадастрового квартала: 59:18:0400101** | | | |

| Номер п/п | Кадастровый номер объекта недвижимости | Вид объекта недвижимости | Адрес | Площадь или основная характеристика | Категория земель | Виды разрешенного использования | Назначение (проектируемое назначение) | Кадастровая стоимость (руб) |
|---|---|---|---|---|---|---|---|---|
| 1 | 2 | 3 | 4 | 5 | 6 | 7 | 8 | 9 |
| 6 | 59:18:0400101:6 | Земельный участок | край Пермский, г. Добрянка, д. Залесная | 1250 | Земли населённых пунктов | Для ведения личного подсобного хозяйства | _____ | 116737.5 |
| 7 | 59:18:0400101:7 | Земельный участок | Пермский край, г. Добрянка, д. Залесная, ул. Заозерная, дом 8 | 1721 +/-15 | Земли населённых пунктов | Для ведения личного подсобного хозяйства | _____ | 160724.19 |
| 8 | 59:18:0400101:9 | Земельный участок | край Пермский, р-н Добрянский, д. Залесная, ул. Полевая, дом 12 | 1718 | Земли населённых пунктов | Для ведения личного подсобного хозяйства | _____ | 160444.02 |
| 9 | 59:18:0400101:10 | Земельный участок | Пермский край, г. Добрянка, д. Залесная, ул. Садовая, дом 3 | 1600 +/-14 | Земли населённых пунктов | Для садоводства | _____ | 78544 |
| 10 | 59:18:0400101:11 | Земельный участок | Пермский край, Добрянский район, Краснослудское с/п, д. Залесная | 1884 +/-16 | Земли населённых пунктов | Для ведения личного подсобного хозяйства | _____ | 175946.76 |

Ведущий инженер — **/ Е.Н. Бомбела /**

полное наименование должности — М.П. — подпись — инициалы, фамилия

**филиал федерального государственного бюджетного учреждения "Федеральная кадастровая палата Федеральной службы государственной регистрации, кадастра и картографии" по Пермскому краю**

(полное наименование органа регистрации прав)

**Раздел 1**

## КАДАСТРОВЫЙ ПЛАН ТЕРРИТОРИИ

| | | | |
|---|---|---|---|
| **Лист № 3 раздела 1** | **Всего листов раздела 1: 158** | **Всего разделов: 3** | **Всего листов: 162** |
| 12 октября 2017 г. № 5900/201/17-865874 | | | |
| **Номер кадастрового квартала: 59:18:0400101** | | | |

| Номер п/п | Кадастровый номер объекта недвижимости | Вид объекта недвижимости | Адрес | Площадь или основная характеристика | Категория земель | Виды разрешенного использования | Назначение (проектируемое назначение) | Кадастровая стоимость (руб) |
|---|---|---|---|---|---|---|---|---|
| 1 | 2 | 3 | 4 | 5 | 6 | 7 | 8 | 9 |
| 11 | 59:18:0400101:12 | Земельный участок | край Пермский, район Добрянский, с/п Краснослудское, д. Залесная, ул. Школьная, дом 31, квартира 2 | 2502 | Земли населённых пунктов | Для ведения личного подсобного хозяйства | _____ | 233699.14 |
| 12 | 59:18:0400101:13 | Земельный участок | Пермский край, Добрянский р-н, Краснослудское с/п, д. Залесная, ул. Юбилейная, 4 | 1375 +/-12 | Земли населённых пунктов | Индивидуальные жилые дома | _____ | 128411.25 |
| 13 | 59:18:0400101:14 | Земельный участок | Пермский край, Добрянский район, с/п Краснослудское, д. Залесная, ул. Центральная, д. 8 | 1102 +/-23 | Земли населённых пунктов | Для ведения личного подсобного хозяйства | _____ | 102915.78 |
| 14 | 59:18:0400101:15 | Земельный участок | край Пермский, район Добрянский, с/п Краснослудское, д. Залесная | 2441 | Земли населённых пунктов | Для ведения личного подсобного хозяйства | _____ | 227946.31 |
| 15 | 59:18:0400101:16 | Земельный участок | край Пермский, район Добрянский, с/п Краснослудское, д. Залесная, ул. Южная, дом 11 | 1556 | Земли населённых пунктов | Для ведения личного подсобного хозяйства | _____ | 145286.82 |

Ведущий инженер — полное наименование должности

М.П.

подпись — **/ Е.Н. Бомбела /** — инициалы, фамилия

**филиал федерального государственного бюджетного учреждения "Федеральная кадастровая палата Федеральной службы государственной регистрации, кадастра и картографии" по Пермскому краю**

(полное наименование органа регистрации прав)

**Раздел 1**

## КАДАСТРОВЫЙ ПЛАН ТЕРРИТОРИИ

| | | | |
|---|---|---|---|
| **Лист № 4 раздела 1** | **Всего листов раздела 1: 158** | **Всего разделов: 3** | **Всего листов: 162** |
| 12 октября 2017 г. № 5900/201/17-865874 | | | |
| **Номер кадастрового квартала: 59:18:0400101** | | | |

| Номер п/п | Кадастровый номер объекта недвижимости | Вид объекта недвижимости | Адрес | Площадь или основная характеристика | Категория земель | Виды разрешенного использования | Назначение (проектируемое назначение) | Кадастровая стоимость (руб) |
|---|---|---|---|---|---|---|---|---|
| 1 | 2 | 3 | 4 | 5 | 6 | 7 | 8 | 9 |
| 16 | 59:18:0400101:17 | Земельный участок | Пермский край, Добрянский район, д. Залесная, ул. Южная, дом 5 | 2436 +/-17 | Земли населённых пунктов | Для ведения личного подсобного хозяйства | _____ | 227498.04 |
| 17 | 59:18:0400101:20 | Земельный участок | Пермский край, Добрянский район, Краснослудское с/п, д. Залесная | 720 +/-9 | Земли населённых пунктов | Для садоводства и огородничества | _____ | 35344.8 |
| 18 | 59:18:0400101:21 | Земельный участок | край Пермский, г. Добрянка, д. Залесная, Краснослудский с/с, ул. Полевая | 2000 | Земли населённых пунктов | Для ведения личного подсобного хозяйства | _____ | 186780 |
| 19 | 59:18:0400101:22 | Земельный участок | край Пермский, г. Добрянка, д. Залесная, Краснослудский с/с | 2500 | Земли населённых пунктов | Для ведения личного подсобного хозяйства | _____ | 233475 |
| 20 | 59:18:0400101:23 | Земельный участок | край Пермский, г. Добрянка, д. Залесная, Краснослудский с/с | 1732 | Земли населённых пунктов | Для ведения личного подсобного хозяйства | _____ | 161772.03 |

Ведущий инженер — **/ Е.Н. Бомбела /**

полное наименование должности — М.П. — подпись — инициалы, фамилия

**филиал федерального государственного бюджетного учреждения "Федеральная кадастровая палата Федеральной службы государственной регистрации, кадастра и картографии" по Пермскому краю**

(полное наименование органа регистрации прав)

**Раздел 1**

## КАДАСТРОВЫЙ ПЛАН ТЕРРИТОРИИ

| | | | |
|---|---|---|---|
| **Лист № 5 раздела 1** | **Всего листов раздела 1: 158** | **Всего разделов: 3** | **Всего листов: 162** |
| 12 октября 2017 г. № 5900/201/17-865874 | | | |
| **Номер кадастрового квартала: 59:18:0400101** | | | |

| Номер п/п | Кадастровый номер объекта недвижимости | Вид объекта недвижимости | Адрес | Площадь или основная характеристика | Категория земель | Виды разрешенного использования | Назначение (проектируемое назначение) | Кадастровая стоимость (руб) |
|---|---|---|---|---|---|---|---|---|
| 1 | 2 | 3 | 4 | 5 | 6 | 7 | 8 | 9 |
| 21 | 59:18:0400101:25 | Земельный участок | Пермский край, р-н Добрянский, д. Залесная | 1585 +/-14 | Земли населённых пунктов | Индивидуальное жилищное строительство | _____ | 148023.15 |
| 22 | 59:18:0400101:26 | Земельный участок | край Пермский, г. Добрянка, д. Залесная | 1002 | Земли населённых пунктов | Для садоводства | _____ | 49188.18 |
| 23 | 59:18:0400101:28 | Земельный участок | Пермский край, р-н Добрянский, с/п Краснослудское, д. Залесная, ул. Садовая, дом 12 | 2604 | Земли населённых пунктов | Для ведения личного подсобного хозяйства | _____ | 243150.2 |
| 24 | 59:18:0400101:29 | Земельный участок | Пермский край, р-н Добрянский, с/п Краснослудское, д. Залесная, ул. Дружбы, д. 6 | 2075 | Земли населённых пунктов | Для ведения личного подсобного хозяйства | _____ | 193765.57 |
| 25 | 59:18:0400101:30 | Земельный участок | край Пермский, р-н Добрянский, с/п Краснослудское, д. Залесная, ул. Дружбы, д. 4 | 2888 | Земли населённых пунктов | Для ведения личного подсобного хозяйства | _____ | 269691.64 |

Ведущий инженер — полное наименование должности

М.П.

подпись — **/ Е.Н. Бомбела /** — инициалы, фамилия

**филиал федерального государственного бюджетного учреждения "Федеральная кадастровая палата Федеральной службы государственной регистрации, кадастра и картографии" по Пермскому краю**

(полное наименование органа регистрации прав)

**Раздел 1**

## КАДАСТРОВЫЙ ПЛАН ТЕРРИТОРИИ

| | | | |
|---|---|---|---|
| **Лист № 6 раздела 1** | **Всего листов раздела 1: 158** | **Всего разделов: 3** | **Всего листов: 162** |
| 12 октября 2017 г. № 5900/201/17-865874 | | | |
| **Номер кадастрового квартала: 59:18:0400101** | | | |

| Номер п/п | Кадастровый номер объекта недвижимости | Вид объекта недвижимости | Адрес | Площадь или основная характеристика | Категория земель | Виды разрешенного использования | Назначение (проектируемое назначение) | Кадастровая стоимость (руб) |
|---|---|---|---|---|---|---|---|---|
| 1 | 2 | 3 | 4 | 5 | 6 | 7 | 8 | 9 |
| 26 | 59:18:0400101:31 | Земельный участок | Пермский край, Добрянский район, Краснослудское с/п, д. Залесная, ул. Школьная, д. 1а | 1024 | Земли населённых пунктов | Индивидуальное жилищное строительство | _____ | 95631.36 |
| 27 | 59:18:0400101:32 | Земельный участок | Пермский край, Добрянский район, Краснослудское с/п, д. Залесная, ул. Садовая, дом 36 | 1740 +/-8.52 | Земли населённых пунктов | Для ведения личного подсобного хозяйства | _____ | 162498.6 |
| 28 | 59:18:0400101:33 | Земельный участок | край Пермский, район Добрянский, с/п Краснослудское, д. Залесная, ул. Центральная | 1044 | Земли населённых пунктов | Для ведения личного подсобного хозяйства | _____ | 97499.16 |
| 29 | 59:18:0400101:34 | Земельный участок | край Пермский, район Добрянский, с/п Краснослудское, д. Залесная, ул. Заозерная, дом 17 | 880 | Земли населённых пунктов | Для ведения личного подсобного хозяйства | _____ | 82183.2 |
| 30 | 59:18:0400101:35 | Земельный участок | край Пермский, г. Добрянка, д. Залесная | 1348 +/-1 | Земли населённых пунктов | Для ведения личного подсобного хозяйства | _____ | 125917.74 |

Ведущий инженер — полное наименование должности

М.П.

подпись

**/ Е.Н. Бомбела /** — инициалы, фамилия

**филиал федерального государственного бюджетного учреждения "Федеральная кадастровая палата Федеральной службы государственной регистрации, кадастра и картографии" по Пермскому краю**

(полное наименование органа регистрации прав)

**Раздел 1**

## КАДАСТРОВЫЙ ПЛАН ТЕРРИТОРИИ

| | | | |
|---|---|---|---|
| **Лист № 7 раздела 1** | **Всего листов раздела 1: 158** | **Всего разделов: 3** | **Всего листов: 162** |
| 12 октября 2017 г. № 5900/201/17-865874 | | | |
| **Номер кадастрового квартала: 59:18:0400101** | | | |

| Номер п/п | Кадастровый номер объекта недвижимости | Вид объекта недвижимости | Адрес | Площадь или основная характеристика | Категория земель | Виды разрешенного использования | Назначение (проектируемое назначение) | Кадастровая стоимость (руб) |
|---|---|---|---|---|---|---|---|---|
| 1 | 2 | 3 | 4 | 5 | 6 | 7 | 8 | 9 |
| 31 | 59:18:0400101:36 | Земельный участок | край Пермский, г. Добрянка, д. Залесная | 977 | Земли населённых пунктов | Для садоводства | _____ | 47975.66 |
| 32 | 59:18:0400101:37 | Земельный участок | край Пермский, г. Добрянка, д. Залесная | 1250 | Земли населённых пунктов | Для ведения личного подсобного хозяйства | _____ | 116737.5 |
| 33 | 59:18:0400101:38 | Земельный участок | край Пермский, район Добрянский, с/п Краснослудское, д. Залесная, ул. Школьная | 877 | Земли населённых пунктов | Для ведения личного подсобного хозяйства | _____ | 81940.39 |
| 34 | 59:18:0400101:39 | Земельный участок | Пермский край, Добрянский р-н, Краснослудское с/п, д. Залесная, ул. Полевая, д. 16 | 1500 | Земли населённых пунктов | Индивидуальное жилищное строительство | _____ | 140085 |
| 35 | 59:18:0400101:40 | Земельный участок | край Пермский, г. Добрянка, Краснослудский с/с д.Залесная | 2200 | Земли населённых пунктов | Для ведения личного подсобного хозяйства | _____ | 205458 |

Ведущий инженер — **/ Е.Н. Бомбела /**

полное наименование должности — М.П. — подпись — инициалы, фамилия

**филиал федерального государственного бюджетного учреждения "Федеральная кадастровая палата Федеральной службы государственной регистрации, кадастра и картографии" по Пермскому краю**

(полное наименование органа регистрации прав)

**Раздел 1**

## КАДАСТРОВЫЙ ПЛАН ТЕРРИТОРИИ

| | | | |
|---|---|---|---|
| **Лист № 8 раздела 1** | **Всего листов раздела 1: 158** | **Всего разделов: 3** | **Всего листов: 162** |
| 12 октября 2017 г. № 5900/201/17-865874 | | | |
| **Номер кадастрового квартала: 59:18:0400101** | | | |

| Номер п/п | Кадастровый номер объекта недвижимости | Вид объекта недвижимости | Адрес | Площадь или основная характеристика | Категория земель | Виды разрешенного использования | Назначение (проектируемое назначение) | Кадастровая стоимость (руб) |
|---|---|---|---|---|---|---|---|---|
| 1 | 2 | 3 | 4 | 5 | 6 | 7 | 8 | 9 |
| 36 | 59:18:0400101:41 | Земельный участок | Пермский край, Добрянский район, Краснослудское с/п, д. Залесная, ул. Южная, д. 9 | 2170 | Земли населённых пунктов | Индивидуальное жилищное строительство | _____ | 202656.3 |
| 37 | 59:18:0400101:42 | Земельный участок | край Пермский, р-н Добрянский, с/п Краснослудское, д. Залесная | 2558 +/-35 | Земли населённых пунктов | Для личного подсобного хозяйства и строительства жилого дома | _____ | 238891.62 |
| 38 | 59:18:0400101:43 | Земельный участок | край Пермский, г. Добрянка, Краснослудский с/с д.Залесная | 2300 | Земли населённых пунктов | Индивидуальное жилищное строительство | _____ | 214797 |
| 39 | 59:18:0400101:45 | Земельный участок | край Пермский, г. Добрянка, Краснослудский с/с д.Залесная | 780 | Земли населённых пунктов | Для садоводства | _____ | 38290.2 |
| 40 | 59:18:0400101:46 | Земельный участок | Пермский край, р-н Добрянский, с/п Краснослудское, с. Залесная | 1021 | Земли населённых пунктов | Для ведения личного подсобного хозяйства | _____ | 95379.21 |

Ведущий инженер — **/ Е.Н. Бомбела /**

полное наименование должности — М.П. — подпись — инициалы, фамилия

**филиал федерального государственного бюджетного учреждения "Федеральная кадастровая палата Федеральной службы государственной регистрации, кадастра и картографии" по Пермскому краю**

(полное наименование органа регистрации прав)

**Раздел 1**

## КАДАСТРОВЫЙ ПЛАН ТЕРРИТОРИИ

| | | | |
|---|---|---|---|
| **Лист № 9 раздела 1** | **Всего листов раздела 1: 158** | **Всего разделов: 3** | **Всего листов: 162** |
| 12 октября 2017 г. № 5900/201/17-865874 | | | |
| **Номер кадастрового квартала: 59:18:0400101** | | | |

| Номер п/п | Кадастровый номер объекта недвижимости | Вид объекта недвижимости | Адрес | Площадь или основная характеристика | Категория земель | Виды разрешенного использования | Назначение (проектируемое назначение) | Кадастровая стоимость (руб) |
|---|---|---|---|---|---|---|---|---|
| 1 | 2 | 3 | 4 | 5 | 6 | 7 | 8 | 9 |
| 41 | 59:18:0400101:47 | Земельный участок | Пермский край, р-н Добрянский, с/п Краснослудское, д Залесная, ул Садовая, дом 13 | 1200 | Земли населённых пунктов | Для садоводства | _____ | 58908 |
| 42 | 59:18:0400101:48 | Земельный участок | край Пермский, г. Добрянка, д. Залесная, ул. Школьная, дом 41 | 2440 | Земли населённых пунктов | Для ведения личного подсобного хозяйства | _____ | 227871.6 |
| 43 | 59:18:0400101:49 | Земельный участок | Пермский край, Добрянский район, Краснослудское с/п, д. Залесная, ул. Дорожная, дом 5 | 1546 +/-16 | Земли населённых пунктов | Индивидуальные жилые дома | _____ | 144380.94 |
| 44 | 59:18:0400101:50 | Земельный участок | край Пермский, Добрянский р-н, Краснослудское с/п, д.Залесная | 1000 | Земли населённых пунктов | Для садоводства | _____ | 49090 |
| 45 | 59:18:0400101:51 | Земельный участок | край Пермский, г. Добрянка, д. Залесная, Краснослудский с/с | 96 | Земли населённых пунктов | под существующую электроподстанцию / ПС/ 35.6 кВ "Залесная" | _____ | 18741.91 |

Ведущий инженер — полное наименование должности

М.П.

подпись

**/ Е.Н. Бомбела /** — инициалы, фамилия

**филиал федерального государственного бюджетного учреждения "Федеральная кадастровая палата Федеральной службы государственной регистрации, кадастра и картографии" по Пермскому краю**

(полное наименование органа регистрации прав)

**Раздел 1**

## КАДАСТРОВЫЙ ПЛАН ТЕРРИТОРИИ

| | | | |
|---|---|---|---|
| **Лист № 10 раздела 1** | **Всего листов раздела 1: 158** | **Всего разделов: 3** | **Всего листов: 162** |
| 12 октября 2017 г. № 5900/201/17-865874 | | | |
| **Номер кадастрового квартала: 59:18:0400101** | | | |

| Номер п/п | Кадастровый номер объекта недвижимости | Вид объекта недвижимости | Адрес | Площадь или основная характеристика | Категория земель | Виды разрешенного использования | Назначение (проектируемое назначение) | Кадастровая стоимость (руб) |
|---|---|---|---|---|---|---|---|---|
| 1 | 2 | 3 | 4 | 5 | 6 | 7 | 8 | 9 |
| 46 | 59:18:0400101:52 | Земельный участок | край Пермский, г. Добрянка, Краснослудский с/с д.Залесная | 1512 | Земли населённых пунктов | Для садоводства | _____ | 74238.81 |
| 47 | 59:18:0400101:53 | Земельный участок | край Пермский, р-н Добрянский, Краснослудское с/п, д.Залесная | 2260 | Земли населённых пунктов | Для садоводства | _____ | 110967.95 |
| 48 | 59:18:0400101:54 | Земельный участок | край Пермский, г. Добрянка, Краснослудский с/с д.Залесная | 1500 | Земли населённых пунктов | Для садоводства | _____ | 73635 |
| 49 | 59:18:0400101:55 | Земельный участок | край Пермский, р-н Добрянский, Краснослудское с/п, д. Залесная | 1906 | Земли населённых пунктов | Для ведения личного подсобного хозяйства | _____ | 178029.36 |
| 50 | 59:18:0400101:56 | Земельный участок | край Пермский, р-н Добрянский, д. Залесная | 1500 | Земли населённых пунктов | Индивидуальное жилищное строительство | _____ | 140085 |

Ведущий инженер — **/ Е.Н. Бомбела /**

полное наименование должности — М.П. — подпись — инициалы, фамилия

**филиал федерального государственного бюджетного учреждения "Федеральная кадастровая палата Федеральной службы государственной регистрации, кадастра и картографии" по Пермскому краю**

(полное наименование органа регистрации прав)

**Раздел 1**

## КАДАСТРОВЫЙ ПЛАН ТЕРРИТОРИИ

| | | | |
|---|---|---|---|
| **Лист № 11 раздела 1** | **Всего листов раздела 1: 158** | **Всего разделов: 3** | **Всего листов: 162** |
| 12 октября 2017 г. № 5900/201/17-865874 | | | |
| **Номер кадастрового квартала: 59:18:0400101** | | | |

| Номер п/п | Кадастровый номер объекта недвижимости | Вид объекта недвижимости | Адрес | Площадь или основная характеристика | Категория земель | Виды разрешенного использования | Назначение (проектируемое назначение) | Кадастровая стоимость (руб) |
|---|---|---|---|---|---|---|---|---|
| 1 | 2 | 3 | 4 | 5 | 6 | 7 | 8 | 9 |
| 51 | 59:18:0400101:57 | Земельный участок | край Пермский, г. Добрянка, Краснослудский с/с д.Залесная | 1020 | Земли населённых пунктов | Для садоводства | _____ | 50071.8 |
| 52 | 59:18:0400101:58 | Земельный участок | край Пермский, г. Добрянка, Краснослудский с/с д.Залесная | 1500 | Земли населённых пунктов | Для садоводства | _____ | 73635 |
| 53 | 59:18:0400101:59 | Земельный участок | край Пермский, район Добрянское, д. Залесная, ул. Южная, дом 8 | 2692 +/-35 | Земли населённых пунктов | личное подсобное хозяйство | _____ | 251398.41 |
| 54 | 59:18:0400101:60 | Земельный участок | край Пермский, район Добрянский, г. Добрянка, д. Залесная, Краснослудское с/п | 1692 +/-27.82 | Земли населённых пунктов | Для ведения личного подсобного хозяйства | _____ | 158015.88 |
| 55 | 59:18:0400101:62 | Земельный участок | Пермский край, Добрянский район, Краснослудское сельское поселение, д. Залесная, ул. Полевая, д. 22а | 1055 +/-20 | Земли населённых пунктов | Индивидуальные жилые дома с приусадебными участками | _____ | 98526.45 |

Ведущий инженер — полное наименование должности

М.П.

подпись — **/ Е.Н. Бомбела /** — инициалы, фамилия

**филиал федерального государственного бюджетного учреждения "Федеральная кадастровая палата Федеральной службы государственной регистрации, кадастра и картографии" по Пермскому краю**

(полное наименование органа регистрации прав)

**Раздел 1**

## КАДАСТРОВЫЙ ПЛАН ТЕРРИТОРИИ

| | | | |
|---|---|---|---|
| **Лист № 12 раздела 1** | **Всего листов раздела 1: 158** | **Всего разделов: 3** | **Всего листов: 162** |
| 12 октября 2017 г. № 5900/201/17-865874 | | | |
| **Номер кадастрового квартала: 59:18:0400101** | | | |

| Номер п/п | Кадастровый номер объекта недвижимости | Вид объекта недвижимости | Адрес | Площадь или основная характеристика | Категория земель | Виды разрешенного использования | Назначение (проектируемое назначение) | Кадастровая стоимость (руб) |
|---|---|---|---|---|---|---|---|---|
| 1 | 2 | 3 | 4 | 5 | 6 | 7 | 8 | 9 |
| 56 | 59:18:0400101:63 | Земельный участок | Пермский край, Добрянский район, Краснослудское с/п, д. Залесная, ул. Южная, д. 15 | 1320 +/-25 | Земли населённых пунктов | Индивидуальные жилые дома с приусадебными участками | _____ | 123274.8 |
| 57 | 59:18:0400101:64 | Земельный участок | Пермский край, р-н Добрянский, с/п Краснослудское, д. Залесная, ул. Школьная, д. 55 | 2889 +/-38 | Земли населённых пунктов | Индивидуальное жилищное строительство | _____ | 269803.71 |
| 58 | 59:18:0400101:66 | Земельный участок | край Пермский, г. Добрянка, Краснослудский с/с д.Залесная | 2070 | Земли населённых пунктов | Для садоводства | _____ | 101616.3 |
| 59 | 59:18:0400101:67 | Земельный участок | край Пермский, р-н Добрянский, Краснослудское с/п, д.Залесная | 2500 | Земли населённых пунктов | Для садоводства | _____ | 122725 |
| 60 | 59:18:0400101:68 | Земельный участок | край Пермский, г. Добрянка, Краснослудский с/с д.Залесная | 2100 | Земли населённых пунктов | Для садоводства | _____ | 103089 |

Ведущий инженер — **/ Е.Н. Бомбела /**

полное наименование должности — М.П. — подпись — инициалы, фамилия

**филиал федерального государственного бюджетного учреждения "Федеральная кадастровая палата Федеральной службы государственной регистрации, кадастра и картографии" по Пермскому краю**

(полное наименование органа регистрации прав)

**Раздел 1**

## КАДАСТРОВЫЙ ПЛАН ТЕРРИТОРИИ

| | | | |
|---|---|---|---|
| **Лист № 13 раздела 1** | **Всего листов раздела 1: 158** | **Всего разделов: 3** | **Всего листов: 162** |
| 12 октября 2017 г. № 5900/201/17-865874 | | | |
| **Номер кадастрового квартала: 59:18:0400101** | | | |

| Номер п/п | Кадастровый номер объекта недвижимости | Вид объекта недвижимости | Адрес | Площадь или основная характеристика | Категория земель | Виды разрешенного использования | Назначение (проектируемое назначение) | Кадастровая стоимость (руб) |
|---|---|---|---|---|---|---|---|---|
| 1 | 2 | 3 | 4 | 5 | 6 | 7 | 8 | 9 |
| 61 | 59:18:0400101:70 | Земельный участок | край Пермский, г. Добрянка, Краснослудский с/с д.Залесная | 2420 +/-12.41 | Земли населённых пунктов | Индивидуальное жилищное строительство | _____ | 226003.8 |
| 62 | 59:18:0400101:71 | Земельный участок | край Пермский, г. Добрянка, Краснослудский с/с д.Залесная | 1380 | Земли населённых пунктов | Для садоводства | _____ | 67744.2 |
| 63 | 59:18:0400101:72 | Земельный участок | Пермский край, Добрянский район, г. Добрянка, д. Залесная, Краснослудский с/с, ул. Садовая, дом 7 | 2204 +/-16 | Земли населённых пунктов | Индивидуальные жилые дома с приусадебными участками | _____ | 205831.56 |
| 64 | 59:18:0400101:73 | Земельный участок | край Пермский, г. Добрянка, Краснослудский с/с д.Залесная | 450 | Земли населённых пунктов | Для садоводства | _____ | 22090.5 |
| 65 | 59:18:0400101:74 | Земельный участок | край Пермский, г. Добрянка, Краснослудский с/с д.Залесная | 2500 | Земли населённых пунктов | Для ведения личного подсобного хозяйства | _____ | 233475 |

Ведущий инженер — полное наименование должности

М.П.

подпись

**/ Е.Н. Бомбела /** — инициалы, фамилия

**филиал федерального государственного бюджетного учреждения "Федеральная кадастровая палата Федеральной службы государственной регистрации, кадастра и картографии" по Пермскому краю**

(полное наименование органа регистрации прав)

**Раздел 1**

## КАДАСТРОВЫЙ ПЛАН ТЕРРИТОРИИ

| | | | |
|---|---|---|---|
| **Лист № 14 раздела 1** | **Всего листов раздела 1: 158** | **Всего разделов: 3** | **Всего листов: 162** |
| 12 октября 2017 г. № 5900/201/17-865874 | | | |
| **Номер кадастрового квартала: 59:18:0400101** | | | |

| Номер п/п | Кадастровый номер объекта недвижимости | Вид объекта недвижимости | Адрес | Площадь или основная характеристика | Категория земель | Виды разрешенного использования | Назначение (проектируемое назначение) | Кадастровая стоимость (руб) |
|---|---|---|---|---|---|---|---|---|
| 1 | 2 | 3 | 4 | 5 | 6 | 7 | 8 | 9 |
| 66 | 59:18:0400101:75 | Земельный участок | Пермский край, г. Добрянка, Краснослудское с/п, д.Залесная | 1508 +/-27 | Земли населённых пунктов | Для садоводства | _____ | 74027.72 |
| 67 | 59:18:0400101:76 | Земельный участок | край Пермский, Добрянский р-н, Краснослудское с/п, д.Залесная | 640 | Земли населённых пунктов | Для ведения личного подсобного хозяйства | _____ | 59769.6 |
| 68 | 59:18:0400101:77 | Земельный участок | Пермский край, Добрянский район, с/п Краснослудское, д. Залесная, ул. Школьная, дом 49а | 1921 +/-15 | Земли населённых пунктов | Для ведения личного подсобного хозяйства | _____ | 179402.19 |
| 69 | 59:18:0400101:78 | Земельный участок | Пермский край, Добрянский район, Краснослудское с/п, д. Залесная, ул. Школьная, 47 | 1575 +/-14 | Земли населённых пунктов | Для ведения личного подсобного хозяйства | _____ | 147089.25 |
| 70 | 59:18:0400101:79 | Земельный участок | Пермский край, Добрянский район, г. Добрянка, д. Залесная, Краснослудское с/п | 2023 +/-18 | Земли населённых пунктов | Для ведения личного подсобного хозяйства | _____ | 188927.97 |

Ведущий инженер — полное наименование должности

М.П.

подпись

**/ Е.Н. Бомбела /** — инициалы, фамилия

**филиал федерального государственного бюджетного учреждения "Федеральная кадастровая палата Федеральной службы государственной регистрации, кадастра и картографии" по Пермскому краю**

(полное наименование органа регистрации прав)

**Раздел 1**

## КАДАСТРОВЫЙ ПЛАН ТЕРРИТОРИИ

| | | | |
|---|---|---|---|
| **Лист № 15 раздела 1** | **Всего листов раздела 1: 158** | **Всего разделов: 3** | **Всего листов: 162** |
| 12 октября 2017 г. № 5900/201/17-865874 | | | |
| **Номер кадастрового квартала: 59:18:0400101** | | | |

| Номер п/п | Кадастровый номер объекта недвижимости | Вид объекта недвижимости | Адрес | Площадь или основная характеристика | Категория земель | Виды разрешенного использования | Назначение (проектируемое назначение) | Кадастровая стоимость (руб) |
|---|---|---|---|---|---|---|---|---|
| 1 | 2 | 3 | 4 | 5 | 6 | 7 | 8 | 9 |
| 71 | 59:18:0400101:80 | Земельный участок | край Пермский, г. Добрянка, Краснослудский с/с д.Залесная | 1500 | Земли населённых пунктов | Для садоводства | _____ | 73635 |
| 72 | 59:18:0400101:81 | Земельный участок | край Пермский, район Добрянский, с/п Краснослудское, д. Залесная, ул. Школьная | 724 | Земли населённых пунктов | Для ведения личного подсобного хозяйства | _____ | 67614.36 |
| 73 | 59:18:0400101:82 | Земельный участок | Пермский край, р-н Добрянский, с/п Краснослудское, д. Залесная | 760 +/-6 | Земли населённых пунктов | Для ведения огородничества | _____ | 37308.4 |
| 74 | 59:18:0400101:84 | Земельный участок | край Пермский, р-н Добрянский, с/п Краснослудское, д.Залесная, ул.Садовая, дом 4а | 1000 | Земли населённых пунктов | Для ведения личного подсобного хозяйства | _____ | 93390 |
| 75 | 59:18:0400101:85 (входит в единое землепользование 59:18:0400101:84) | Земельный участок | край Пермский, р-н Добрянский, с/п Краснослудское, д.Залесная, ул.Садовая, дом 4а | 550 | Земли населённых пунктов | Для ведения личного подсобного хозяйства | _____ | 44137.5 |

Ведущий инженер — **/ Е.Н. Бомбела /**

полное наименование должности — М.П. — подпись — инициалы, фамилия

**филиал федерального государственного бюджетного учреждения "Федеральная кадастровая палата Федеральной службы государственной регистрации, кадастра и картографии" по Пермскому краю**

(полное наименование органа регистрации прав)

**Раздел 1**

## КАДАСТРОВЫЙ ПЛАН ТЕРРИТОРИИ

| | | | |
|---|---|---|---|
| **Лист № 16 раздела 1** | **Всего листов раздела 1: 158** | **Всего разделов: 3** | **Всего листов: 162** |
| 12 октября 2017 г. № 5900/201/17-865874 | | | |
| **Номер кадастрового квартала: 59:18:0400101** | | | |

| Номер п/п | Кадастровый номер объекта недвижимости | Вид объекта недвижимости | Адрес | Площадь или основная характеристика | Категория земель | Виды разрешенного использования | Назначение (проектируемое назначение) | Кадастровая стоимость (руб) |
|---|---|---|---|---|---|---|---|---|
| 1 | 2 | 3 | 4 | 5 | 6 | 7 | 8 | 9 |
| 76 | 59:18:0400101:86 (входит в единое землепользование 59:18:0400101:84) | Земельный участок | край Пермский, р-н Добрянский, с/п Краснослудское, д.Залесная, ул.Садовая, дом 4а | 450 | Земли населённых пунктов | Для ведения личного подсобного хозяйства | _____ | 36112.5 |
| 77 | 59:18:0400101:87 | Земельный участок | Пермский край, Добрянский р-н, с/п Краснослудское, д. Залесная, ул. Садовая, д. 22 | 1990 +/-16 | Земли населённых пунктов | Для ведения личного подсобного хозяйства | _____ | 185846.1 |
| 78 | 59:18:0400101:88 | Земельный участок | край Пермский, г. Добрянка, Краснослудский с/с д.Залесная | 500 | Земли населённых пунктов | Для огородничества | _____ | 24545 |
| 79 | 59:18:0400101:92 | Земельный участок | Пермский край, Добрянский район, Краснослудское с/п, д. Залесная, ул. Центральная, дом 30 | 1869 +/-11 | Земли населённых пунктов | Для ведения личного подсобного хозяйства | _____ | 174545.91 |
| 80 | 59:18:0400101:93 | Земельный участок | Пермский край, Добрянский район, Краснослудское с/п, д. Залесная, ул. Садовая, дом 30 | 1250 +/-12 | Земли населённых пунктов | Для ведения личного подсобного хозяйства | _____ | 116737.5 |

Ведущий инженер — **/ Е.Н. Бомбела /**

полное наименование должности — М.П. — подпись — инициалы, фамилия

**филиал федерального государственного бюджетного учреждения "Федеральная кадастровая палата Федеральной службы государственной регистрации, кадастра и картографии" по Пермскому краю**

(полное наименование органа регистрации прав)

**Раздел 1**

## КАДАСТРОВЫЙ ПЛАН ТЕРРИТОРИИ

| | | | |
|---|---|---|---|
| **Лист № 17 раздела 1** | **Всего листов раздела 1: 158** | **Всего разделов: 3** | **Всего листов: 162** |
| 12 октября 2017 г. № 5900/201/17-865874 | | | |
| **Номер кадастрового квартала: 59:18:0400101** | | | |

| Номер п/п | Кадастровый номер объекта недвижимости | Вид объекта недвижимости | Адрес | Площадь или основная характеристика | Категория земель | Виды разрешенного использования | Назначение (проектируемое назначение) | Кадастровая стоимость (руб) |
|---|---|---|---|---|---|---|---|---|
| 1 | 2 | 3 | 4 | 5 | 6 | 7 | 8 | 9 |
| 81 | 59:18:0400101:94 | Земельный участок | Пермский край, Добрянский район, Краснослудское с/п, д. Залесная, ул. Южная, дом 14 | 1815 +/-15 | Земли населённых пунктов | Для огородничества | _____ | 89098.35 |
| 82 | 59:18:0400101:95 | Земельный участок | край Пермский, р-н Добрянский, Краснослудский с/с, д.Залесная | 600 | Земли населённых пунктов | Для садоводства | _____ | 29454 |
| 83 | 59:18:0400101:96 | Земельный участок | край Пермский, г. Добрянка, Краснослудский с/с д.Залесная ул.Школьная, дом 41 | 2440 | Земли населённых пунктов | Для ведения личного подсобного хозяйства | _____ | 227871.6 |
| 84 | 59:18:0400101:97 | Земельный участок | край Пермский, г. Добрянка, д. Залесная | 2073 | Земли населённых пунктов | Для ведения личного подсобного хозяйства | _____ | 193606.81 |
| 85 | 59:18:0400101:99 | Земельный участок | Пермский край, Добрянский район, с/п Краснослудское, д. Залесная, ул. Центральная, д. 23 | 550 | Земли населённых пунктов | Для размещения существующего магазина | _____ | 383339 |

Ведущий инженер — **/ Е.Н. Бомбела /**

полное наименование должности — М.П. — подпись — инициалы, фамилия

**филиал федерального государственного бюджетного учреждения "Федеральная кадастровая палата Федеральной службы государственной регистрации, кадастра и картографии" по Пермскому краю**

(полное наименование органа регистрации прав)

**Раздел 1**

## КАДАСТРОВЫЙ ПЛАН ТЕРРИТОРИИ

| | | | |
|---|---|---|---|
| **Лист № 18 раздела 1** | **Всего листов раздела 1: 158** | **Всего разделов: 3** | **Всего листов: 162** |
| 12 октября 2017 г. № 5900/201/17-865874 | | | |
| **Номер кадастрового квартала: 59:18:0400101** | | | |

| Номер п/п | Кадастровый номер объекта недвижимости | Вид объекта недвижимости | Адрес | Площадь или основная характеристика | Категория земель | Виды разрешенного использования | Назначение (проектируемое назначение) | Кадастровая стоимость (руб) |
|---|---|---|---|---|---|---|---|---|
| 1 | 2 | 3 | 4 | 5 | 6 | 7 | 8 | 9 |
| 86 | 59:18:0400101:100 | Земельный участок | Пермский край, г. Добрянка, д. Залесная, ул. Центральная, дом 17 | 1187 +/-12 | Земли населённых пунктов | Индивидуальное жилищное строительство | _____ | 110853.93 |
| 87 | 59:18:0400101:101 | Земельный участок | край Пермский, г. Добрянка, д. Залесная, ул. Зеленая, дом 7 | 1478 | Земли населённых пунктов | Для ведения личного подсобного хозяйства | _____ | 138002.4 |
| 88 | 59:18:0400101:102 | Земельный участок | край Пермский, г. Добрянка, д. Залесная | 24 | Земли населённых пунктов | для установки торгового павильона | _____ | 16727.52 |
| 89 | 59:18:0400101:103 | Земельный участок | край Пермский, г. Добрянка, д. Залесная | 30 | Земли населённых пунктов | для размещения киоска по торговле хлебобулочными изделиями | _____ | 20909.4 |
| 90 | 59:18:0400101:104 | Земельный участок | Пермский край, Добрянский район, Краснослудское сельское поселение, д. Залесная, ул. Дорожная, д. 7 | 1649 +/-14 | Земли населённых пунктов | индивидуальные жилые дома | _____ | 154000.11 |

Ведущий инженер — **/ Е.Н. Бомбела /**

полное наименование должности — М.П. — подпись — инициалы, фамилия

**филиал федерального государственного бюджетного учреждения "Федеральная кадастровая палата Федеральной службы государственной регистрации, кадастра и картографии" по Пермскому краю**

(полное наименование органа регистрации прав)

**Раздел 1**

## КАДАСТРОВЫЙ ПЛАН ТЕРРИТОРИИ

| | | | |
|---|---|---|---|
| **Лист № 19 раздела 1** | **Всего листов раздела 1: 158** | **Всего разделов: 3** | **Всего листов: 162** |
| 12 октября 2017 г. № 5900/201/17-865874 | | | |
| **Номер кадастрового квартала: 59:18:0400101** | | | |

| Номер п/п | Кадастровый номер объекта недвижимости | Вид объекта недвижимости | Адрес | Площадь или основная характеристика | Категория земель | Виды разрешенного использования | Назначение (проектируемое назначение) | Кадастровая стоимость (руб) |
|---|---|---|---|---|---|---|---|---|
| 1 | 2 | 3 | 4 | 5 | 6 | 7 | 8 | 9 |
| 91 | 59:18:0400101:106 | Земельный участок | Пермский край, район Добрянский, г. Добрянка, д. Залесная, Краснослудское с/п, ул. Школьная, дом 4 | 1127 +/-23.50 | Земли населённых пунктов | Индивидуальное жилищного строительства | _____ | 105250.53 |
| 92 | 59:18:0400101:107 | Земельный участок | край Пермский, район Добрянский, с/п Краснослудское, д. Залесная, ул. Заозерная, дом 17 | 880 | Земли населённых пунктов | Для огородничества | _____ | 43199.2 |
| 93 | 59:18:0400101:108 | Земельный участок | край Пермский, район Добрянский, Краснослудское с/п, д. Залесная | 1489 +/-17.64 | Земли населённых пунктов | Для ведения личного подсобного хозяйства | _____ | 139057.71 |
| 94 | 59:18:0400101:110 | Земельный участок | край Пермский, г. Добрянка, Краснослудский с/с д.Залесная | 1500 | Земли населённых пунктов | Для садоводства | _____ | 73635 |
| 95 | 59:18:0400101:112 | Земельный участок | край Пермский, г. Добрянка, Краснослудский с/с д.Залесная | 800 | Земли населённых пунктов | Для садоводства | _____ | 39272 |

Ведущий инженер — **/ Е.Н. Бомбела /**

полное наименование должности — М.П. — подпись — инициалы, фамилия

**филиал федерального государственного бюджетного учреждения "Федеральная кадастровая палата Федеральной службы государственной регистрации, кадастра и картографии" по Пермскому краю**

(полное наименование органа регистрации прав)

**Раздел 1**

## КАДАСТРОВЫЙ ПЛАН ТЕРРИТОРИИ

| | | | |
|---|---|---|---|
| **Лист № 20 раздела 1** | **Всего листов раздела 1: 158** | **Всего разделов: 3** | **Всего листов: 162** |
| 12 октября 2017 г. № 5900/201/17-865874 | | | |
| **Номер кадастрового квартала: 59:18:0400101** | | | |

| Номер п/п | Кадастровый номер объекта недвижимости | Вид объекта недвижимости | Адрес | Площадь или основная характеристика | Категория земель | Виды разрешенного использования | Назначение (проектируемое назначение) | Кадастровая стоимость (руб) |
|---|---|---|---|---|---|---|---|---|
| 1 | 2 | 3 | 4 | 5 | 6 | 7 | 8 | 9 |
| 96 | 59:18:0400101:113 | Земельный участок | Пермский край, Добрянский район, Краснослудское с/п, д. Залесная, ул. Центральная, д. 26 | 2172 +/-33 | Земли населённых пунктов | Для ведения личного подсобного хозяйства | _____ | 202843.08 |
| 97 | 59:18:0400101:114 | Земельный участок | Пермский край, Добрянский район, с/п Краснослудское, д. Залесная, ул. Дорожная, д. 3а | 1500 | Земли населённых пунктов | Для ведения личного подсобного хозяйства | _____ | 140085 |
| 98 | 59:18:0400101:115 | Земельный участок | край Пермский, г. Добрянка, Краснослудский с/с д.Залесная | 1500 | Земли населённых пунктов | Под индивидуальное жилищное строительство | _____ | 140085 |
| 99 | 59:18:0400101:116 | Земельный участок | Пермский край , Добрянский район, г. Добрянка, д. Залесная, ул. Школьная, дом 20 а | 652 +/-9 | Земли населённых пунктов | Для садоводства | _____ | 32006.68 |
| 100 | 59:18:0400101:117 | Земельный участок | край Пермский, г. Добрянка, Краснослудский с/с д.Залесная | 1580 | Земли населённых пунктов | Для ведения личного подсобного хозяйства | _____ | 147556.2 |

Ведущий инженер — **/ Е.Н. Бомбела /**

полное наименование должности — М.П. — подпись — инициалы, фамилия

**филиал федерального государственного бюджетного учреждения "Федеральная кадастровая палата Федеральной службы государственной регистрации, кадастра и картографии" по Пермскому краю**

(полное наименование органа регистрации прав)

**Раздел 1**

## КАДАСТРОВЫЙ ПЛАН ТЕРРИТОРИИ

| | | | |
|---|---|---|---|
| **Лист № 21 раздела 1** | **Всего листов раздела 1: 158** | **Всего разделов: 3** | **Всего листов: 162** |
| 12 октября 2017 г. № 5900/201/17-865874 | | | |
| **Номер кадастрового квартала: 59:18:0400101** | | | |

| Номер п/п | Кадастровый номер объекта недвижимости | Вид объекта недвижимости | Адрес | Площадь или основная характеристика | Категория земель | Виды разрешенного использования | Назначение (проектируемое назначение) | Кадастровая стоимость (руб) |
|---|---|---|---|---|---|---|---|---|
| 1 | 2 | 3 | 4 | 5 | 6 | 7 | 8 | 9 |
| 101 | 59:18:0400101:118 | Земельный участок | Пермский край, г. Добрянка, Краснослудский с/с д.Залесная | 1502 +/-8 | Земли населённых пунктов | Для ведения личного подсобного хозяйства | _____ | 140271.78 |
| 102 | 59:18:0400101:122 | Земельный участок | Пермский край, Добрянский район, Краснослудское с/п, д. Залесная, ул. Садовая, д. 30а | 1326 +/-13 | Земли населённых пунктов | Для ведения личного подсобного хозяйства | _____ | 123835.14 |
| 103 | 59:18:0400101:123 | Земельный участок | Пермский край, р-н Добрянский, с/п Краснослудское, д. Залесная | 2490 | Земли населённых пунктов | Для огородничества | _____ | 122234.1 |
| 104 | 59:18:0400101:124 (входит в единое землепользование 59:18:0400101:123) | Земельный участок | Пермский край, р-н Добрянский, с/п Краснослудское, д. Залесная | 900 | Земли населённых пунктов | Для огородничества | _____ | 84735 |
| 105 | 59:18:0400101:125 (входит в единое землепользование 59:18:0400101:123) | Земельный участок | Пермский край, р-н Добрянский, с/п Краснослудское, д. Залесная | 1590 | Земли населённых пунктов | Для огородничества | _____ | 149698.5 |

Ведущий инженер — **/ Е.Н. Бомбела /**

полное наименование должности — М.П. — подпись — инициалы, фамилия

**филиал федерального государственного бюджетного учреждения "Федеральная кадастровая палата Федеральной службы государственной регистрации, кадастра и картографии" по Пермскому краю**

(полное наименование органа регистрации прав)

**Раздел 1**

## КАДАСТРОВЫЙ ПЛАН ТЕРРИТОРИИ

| | | | |
|---|---|---|---|
| **Лист № 22 раздела 1** | **Всего листов раздела 1: 158** | **Всего разделов: 3** | **Всего листов: 162** |
| 12 октября 2017 г. № 5900/201/17-865874 | | | |
| **Номер кадастрового квартала: 59:18:0400101** | | | |

| Номер п/п | Кадастровый номер объекта недвижимости | Вид объекта недвижимости | Адрес | Площадь или основная характеристика | Категория земель | Виды разрешенного использования | Назначение (проектируемое назначение) | Кадастровая стоимость (руб) |
|---|---|---|---|---|---|---|---|---|
| 1 | 2 | 3 | 4 | 5 | 6 | 7 | 8 | 9 |
| 106 | 59:18:0400101:127 | Земельный участок | край Пермский, район Добрянский, с/п Краснослудское, д. Залесная, ул. Северная, дом 71 | 1851 | Земли населённых пунктов | Для ведения личного подсобного хозяйства | _____ | 172864.89 |
| 107 | 59:18:0400101:128 | Земельный участок | край Пермский, г. Добрянка, д. Залесная, ул. Садовая, дом 19 | 2500 | Земли населённых пунктов | Для огородничества | _____ | 122725 |
| 108 | 59:18:0400101:129 | Земельный участок | Пермский край, р-н Добрянский, с/п Краснослудское, д. Залесная, ул. Заозерная, д. 13 | 1120 +/-0 | Земли населённых пунктов | индивидуальные жилые дома с приусадебными участками | _____ | 104596.8 |
| 109 | 59:18:0400101:130 | Земельный участок | Пермский край, р-н Пермский, с/п Краснослудское, д. Залесная, ул. Школьная, дом 20 | 1800 | Земли населённых пунктов | Для ведения личного подсобного хозяйства | _____ | 168102 |
| 110 | 59:18:0400101:131 | Земельный участок | край Пермский, район Добрянский, с/п Краснослудское, д. Залесная, ул. Южная, дом 4 | 1500 | Земли населённых пунктов | для размещения существующего жилого дома | _____ | 140085 |

Ведущий инженер — **/ Е.Н. Бомбела /**

полное наименование должности — М.П. — подпись — инициалы, фамилия

**филиал федерального государственного бюджетного учреждения "Федеральная кадастровая палата Федеральной службы государственной регистрации, кадастра и картографии" по Пермскому краю**

(полное наименование органа регистрации прав)

**Раздел 1**

## КАДАСТРОВЫЙ ПЛАН ТЕРРИТОРИИ

| | | | |
|---|---|---|---|
| **Лист № 23 раздела 1** | **Всего листов раздела 1: 158** | **Всего разделов: 3** | **Всего листов: 162** |
| 12 октября 2017 г. № 5900/201/17-865874 | | | |
| **Номер кадастрового квартала: 59:18:0400101** | | | |

| Номер п/п | Кадастровый номер объекта недвижимости | Вид объекта недвижимости | Адрес | Площадь или основная характеристика | Категория земель | Виды разрешенного использования | Назначение (проектируемое назначение) | Кадастровая стоимость (руб) |
|---|---|---|---|---|---|---|---|---|
| 1 | 2 | 3 | 4 | 5 | 6 | 7 | 8 | 9 |
| 111 | 59:18:0400101:132 | Земельный участок | Пермский край, Добрянский район, с/п Краснослудское, д. Залесная, ул. Школьная, дом 33 | 2420 +/-17 | Земли населённых пунктов | Для ведения личного подсобного хозяйства | _____ | 226003.8 |
| 112 | 59:18:0400101:133 | Земельный участок | Пермский край, Добрянский район, Краснослудское с/п, д. Залесная, ул. Школьная, дом 52 | 2080 +/-9 | Земли населённых пунктов | Для ведения личного подсобного хозяйства | _____ | 194251.2 |
| 113 | 59:18:0400101:134 | Земельный участок | край Пермский, район Добрянский, Краснослудское с/п, д. Залесная, ул. Садовая, дом 25 | 2680 +/-13.37 | Земли населённых пунктов | Для ведения личного подсобного хозяйства | _____ | 250285.2 |
| 114 | 59:18:0400101:135 | Земельный участок | Пермский край, район Добрянский, с/п Краснослудское, д. Залесная, ул. Школьная, дом 1 | 1414 +/-9 | Земли населённых пунктов | Для ведения личного подсобного хозяйства | _____ | 132053.46 |
| 115 | 59:18:0400101:136 | Земельный участок | край Пермский, Добрянский р-н, Краснослудское с/п, д.Залесная | 1435 | Земли населённых пунктов | для индивидуального жилищного строительства | _____ | 134014.65 |

Ведущий инженер — **/ Е.Н. Бомбела /**

полное наименование должности — М.П. — подпись — инициалы, фамилия

**филиал федерального государственного бюджетного учреждения "Федеральная кадастровая палата Федеральной службы государственной регистрации, кадастра и картографии" по Пермскому краю**

(полное наименование органа регистрации прав)

**Раздел 1**

## КАДАСТРОВЫЙ ПЛАН ТЕРРИТОРИИ

| | | | |
|---|---|---|---|
| **Лист № 24 раздела 1** | **Всего листов раздела 1: 158** | **Всего разделов: 3** | **Всего листов: 162** |
| 12 октября 2017 г. № 5900/201/17-865874 | | | |
| **Номер кадастрового квартала: 59:18:0400101** | | | |

| Номер п/п | Кадастровый номер объекта недвижимости | Вид объекта недвижимости | Адрес | Площадь или основная характеристика | Категория земель | Виды разрешенного использования | Назначение (проектируемое назначение) | Кадастровая стоимость (руб) |
|---|---|---|---|---|---|---|---|---|
| 1 | 2 | 3 | 4 | 5 | 6 | 7 | 8 | 9 |
| 116 | 59:18:0400101:137 | Земельный участок | Пермский край, Добрянский район, с/п Краснослудское, д. Залесная | 1217 +/-24 | Земли населённых пунктов | для индивидуального жилищного строительства | _____ | 113655.63 |
| 117 | 59:18:0400101:138 | Земельный участок | край Пермский, р-н Добрянский, Краснослудское с/п д. Залесная | 1500 | Земли населённых пунктов | Для ведения личного подсобного хозяйства | _____ | 140085 |
| 118 | 59:18:0400101:139 | Земельный участок | край Пермский, район Добрянский, с/п Краснослудское, д. Залесная, ул. Школьная, дом 10 | 2600 | Земли населённых пунктов | Для ведения личного подсобного хозяйства | _____ | 242814 |
| 119 | 59:18:0400101:140 | Земельный участок | Пермский край, г. Добрянка, Краснослудский с/п, д.Залесная | 2000 +/-16 | Земли населённых пунктов | Для садоводства | _____ | 98180 |
| 120 | 59:18:0400101:141 | Земельный участок | край Пермский, район Добрянский, с/п Краснослудское, д. Залесная, ул. Школьная, 26 | 1853 +/-15 | Земли населённых пунктов | Для ведения личного подсобного хозяйства | _____ | 173051.67 |

Ведущий инженер — **/ Е.Н. Бомбела /**

полное наименование должности — М.П. — подпись — инициалы, фамилия

**филиал федерального государственного бюджетного учреждения "Федеральная кадастровая палата Федеральной службы государственной регистрации, кадастра и картографии" по Пермскому краю**

(полное наименование органа регистрации прав)

**Раздел 1**

## КАДАСТРОВЫЙ ПЛАН ТЕРРИТОРИИ

| | | | |
|---|---|---|---|
| **Лист № 25 раздела 1** | **Всего листов раздела 1: 158** | **Всего разделов: 3** | **Всего листов: 162** |
| 12 октября 2017 г. № 5900/201/17-865874 | | | |
| **Номер кадастрового квартала: 59:18:0400101** | | | |

| Номер п/п | Кадастровый номер объекта недвижимости | Вид объекта недвижимости | Адрес | Площадь или основная характеристика | Категория земель | Виды разрешенного использования | Назначение (проектируемое назначение) | Кадастровая стоимость (руб) |
|---|---|---|---|---|---|---|---|---|
| 1 | 2 | 3 | 4 | 5 | 6 | 7 | 8 | 9 |
| 121 | 59:18:0400101:142 | Земельный участок | Пермский край, Добрянский район, с/п Краснослудское, д. Залесная, ул. Садовая, 6 | 2300 +/-10 | Земли населённых пунктов | Для ведения личного подсобного хозяйства | _____ | 214797 |
| 122 | 59:18:0400101:143 | Земельный участок | край Пермский, район Добрянский, Краснослудское с/п, д. Залесная, ул. Садовая, дом 38 | 1119 +/-7.30 | Земли населённых пунктов | Для ведения личного подсобного хозяйства | _____ | 104503.41 |
| 123 | 59:18:0400101:144 | Земельный участок | край Пермский, район Добрянский, Краснослудское с.п., д.Залесная, ул.Школьная, дом №75 | 1210 | Земли населённых пунктов | Для садоводства | _____ | 59374.36 |
| 124 | 59:18:0400101:145 | Земельный участок | край Пермский, г. Добрянка, д. Залесная, ул. Школьная, дом 31 | 3000 +/-1 | Земли населённых пунктов | Для ведения личного подсобного хозяйства | _____ | 280170 |
| 125 | 59:18:0400101:146 | Земельный участок | край Пермский, район Добрянский, с/п Краснослудское, д. Залесная, ул. Южная, дом 13 | 1177 | Земли населённых пунктов | Для садоводства и огородничества | _____ | 57778.93 |

Ведущий инженер — полное наименование должности

М.П.

подпись — **/ Е.Н. Бомбела /** — инициалы, фамилия

**филиал федерального государственного бюджетного учреждения "Федеральная кадастровая палата Федеральной службы государственной регистрации, кадастра и картографии" по Пермскому краю**

(полное наименование органа регистрации прав)

**Раздел 1**

## КАДАСТРОВЫЙ ПЛАН ТЕРРИТОРИИ

| | | | |
|---|---|---|---|
| **Лист № 26 раздела 1** | **Всего листов раздела 1: 158** | **Всего разделов: 3** | **Всего листов: 162** |
| 12 октября 2017 г. № 5900/201/17-865874 | | | |
| **Номер кадастрового квартала: 59:18:0400101** | | | |

| Номер п/п | Кадастровый номер объекта недвижимости | Вид объекта недвижимости | Адрес | Площадь или основная характеристика | Категория земель | Виды разрешенного использования | Назначение (проектируемое назначение) | Кадастровая стоимость (руб) |
|---|---|---|---|---|---|---|---|---|
| 1 | 2 | 3 | 4 | 5 | 6 | 7 | 8 | 9 |
| 126 | 59:18:0400101:147 | Земельный участок | Пермский край, Добрянский р-н, Краснослудское с/п, д. Залесная, ул. Школьная, дом 39 | 2035 | Земли населённых пунктов | Для ведения личного подсобного хозяйства | _____ | 190067.33 |
| 127 | 59:18:0400101:148 | Земельный участок | край Пермский, г. Добрянка, Краснослудский с/с д.Залесная | 1500 | Земли населённых пунктов | Для ведения личного подсобного хозяйства | _____ | 140085 |
| 128 | 59:18:0400101:149 (входит в единое землепользование 59:18:0400101:148) | Земельный участок | край Пермский, г. Добрянка, Краснослудский с/с д.Залесная | 850 | Земли населённых пунктов | Для ведения личного подсобного хозяйства | _____ | 68212.5 |
| 129 | 59:18:0400101:150 (входит в единое землепользование 59:18:0400101:148) | Земельный участок | край Пермский, г. Добрянка, Краснослудский с/с д.Залесная | 650 | Земли населённых пунктов | Для ведения личного подсобного хозяйства | _____ | 52162.5 |
| 130 | 59:18:0400101:151 | Земельный участок | Пермский край, Добрянский район, Краснослудское с/п, д. Залесная, ул. Школьная, дом 46 | 1200 +/-12 | Земли населённых пунктов | Для ведения личного подсобного хозяйства | _____ | 112068 |

Ведущий инженер — **/ Е.Н. Бомбела /**

полное наименование должности — М.П. — подпись — инициалы, фамилия

**филиал федерального государственного бюджетного учреждения "Федеральная кадастровая палата Федеральной службы государственной регистрации, кадастра и картографии" по Пермскому краю**

(полное наименование органа регистрации прав)

**Раздел 1**

## КАДАСТРОВЫЙ ПЛАН ТЕРРИТОРИИ

| | | | |
|---|---|---|---|
| **Лист № 27 раздела 1** | **Всего листов раздела 1: 158** | **Всего разделов: 3** | **Всего листов: 162** |
| 12 октября 2017 г. № 5900/201/17-865874 | | | |
| **Номер кадастрового квартала: 59:18:0400101** | | | |

| Номер п/п | Кадастровый номер объекта недвижимости | Вид объекта недвижимости | Адрес | Площадь или основная характеристика | Категория земель | Виды разрешенного использования | Назначение (проектируемое назначение) | Кадастровая стоимость (руб) |
|---|---|---|---|---|---|---|---|---|
| 1 | 2 | 3 | 4 | 5 | 6 | 7 | 8 | 9 |
| 131 | 59:18:0400101:152 | Земельный участок | Пермский край, Добрянский р-н, Краснослудское с/п, д. Залесная, ул. Садовая, д. 14 | 2375 +/-17 | Земли населённых пунктов | Для ведения личного подсобного хозяйства | _____ | 221801.25 |
| 132 | 59:18:0400101:153 | Земельный участок | Пермский край, р-н Добрянский, с/п Краснослудское, д Залесная, ул Южная, дом 18 | 2949 +/-38 | Земли населённых пунктов | Для ведения личного подсобного хозяйства | _____ | 275407.11 |
| 133 | 59:18:0400101:156 | Земельный участок | Пермский край, р-н Добрянский, с/п Краснослудское, д. Залесная | 1500 | Земли населённых пунктов | для строительства индивидуального жилого дома | _____ | 140085 |
| 134 | 59:18:0400101:157 | Земельный участок | Пермский край, р-н Добрянский, с/п Краснослудское, д. Залесная, ул. Школьная, дом 20 | 420 | Земли населённых пунктов | Для садоводства | _____ | 20617.8 |
| 135 | 59:18:0400101:158 | Земельный участок | Пермский край, Добрянский район, с/п Краснослудское, д. Залесная, ул. Полевая, д. 13а | 2500 | Земли населённых пунктов | Для ведения личного подсобного хозяйства | _____ | 233475 |

Ведущий инженер — **/ Е.Н. Бомбела /**

полное наименование должности — М.П. — подпись — инициалы, фамилия

**филиал федерального государственного бюджетного учреждения "Федеральная кадастровая палата Федеральной службы государственной регистрации, кадастра и картографии" по Пермскому краю**

(полное наименование органа регистрации прав)

**Раздел 1**

## КАДАСТРОВЫЙ ПЛАН ТЕРРИТОРИИ

| | | | |
|---|---|---|---|
| **Лист № 28 раздела 1** | **Всего листов раздела 1: 158** | **Всего разделов: 3** | **Всего листов: 162** |
| 12 октября 2017 г. № 5900/201/17-865874 | | | |
| **Номер кадастрового квартала: 59:18:0400101** | | | |

| Номер п/п | Кадастровый номер объекта недвижимости | Вид объекта недвижимости | Адрес | Площадь или основная характеристика | Категория земель | Виды разрешенного использования | Назначение (проектируемое назначение) | Кадастровая стоимость (руб) |
|---|---|---|---|---|---|---|---|---|
| 1 | 2 | 3 | 4 | 5 | 6 | 7 | 8 | 9 |
| 136 | 59:18:0400101:159 | Земельный участок | край Пермский, г. Добрянка, Краснослудский с/с д.Залесная | 2250 | Земли населённых пунктов | Для ведения личного подсобного хозяйства | _____ | 210127.5 |
| 137 | 59:18:0400101:160 | Земельный участок | край Пермский, район Добрянский, г. Добрянка, д. Залесная, Краснослудское с/п, ул. Северная, дом 74 | 700 | Земли населённых пунктов | Для садоводства | _____ | 34363 |
| 138 | 59:18:0400101:162 | Земельный участок | край Пермский, район Добрянский, с/п Краснослудское, д. Залесная, ул. Школьная | 900 | Земли населённых пунктов | Для садоводства | _____ | 44181 |
| 139 | 59:18:0400101:163 (входит в единое землепользование 59:18:0400101:162) | Земельный участок | край Пермский, район Добрянский, с/п Краснослудское, д. Залесная, ул. Школьная | 274 | Земли населённых пунктов | Для садоводства | _____ | 25844.18 |
| 140 | 59:18:0400101:164 (входит в единое землепользование 59:18:0400101:162) | Земельный участок | край Пермский, район Добрянский, с/п Краснослудское, д. Залесная, ул. Школьная | 185 | Земли населённых пунктов | Для садоводства | _____ | 17417.75 |

Ведущий инженер — полное наименование должности

М.П.

подпись — **/ Е.Н. Бомбела /** — инициалы, фамилия

**филиал федерального государственного бюджетного учреждения "Федеральная кадастровая палата Федеральной службы государственной регистрации, кадастра и картографии" по Пермскому краю**

(полное наименование органа регистрации прав)

**Раздел 1**

## КАДАСТРОВЫЙ ПЛАН ТЕРРИТОРИИ

| | | | |
|---|---|---|---|
| **Лист № 29 раздела 1** | **Всего листов раздела 1: 158** | **Всего разделов: 3** | **Всего листов: 162** |
| 12 октября 2017 г. № 5900/201/17-865874 | | | |
| **Номер кадастрового квартала: 59:18:0400101** | | | |

| Номер п/п | Кадастровый номер объекта недвижимости | Вид объекта недвижимости | Адрес | Площадь или основная характеристика | Категория земель | Виды разрешенного использования | Назначение (проектируемое назначение) | Кадастровая стоимость (руб) |
|---|---|---|---|---|---|---|---|---|
| 1 | 2 | 3 | 4 | 5 | 6 | 7 | 8 | 9 |
| 141 | 59:18:0400101:165 (входит в единое землепользование 59:18:0400101:162) | Земельный участок | край Пермский, район Добрянский, с/п Краснослудское, д. Залесная, ул. Школьная | 440 | Земли населённых пунктов | Для садоводства | _____ | 41473.08 |
| 142 | 59:18:0400101:166 | Земельный участок | Пермский край, Добрянский район, д. Залесная, Краснослудское с/п, ул. Садовая, дом 42 | 1300 +/-13 | Земли населённых пунктов | индивидуальное жилищное строительство | _____ | 121407 |
| 143 | 59:18:0400101:168 | Земельный участок | край Пермский, район Добрянский, г. Добрянка, д. Залесная, Краснослудское с/п, ул. Северная, дом 81 | 1000 | Земли населённых пунктов | Для индивидуального жилищного строительства | _____ | 93390 |
| 144 | 59:18:0400101:169 | Земельный участок | край Пермский, г. Добрянка, Краснослудский с/с д.Залесная | 600 | Земли населённых пунктов | Для огородничества | _____ | 29454 |
| 145 | 59:18:0400101:170 | Земельный участок | край Пермский, район Добрянский, с/п Краснослудское, д. Залесная, ул. Школьная, дом 38 | 598 | Земли населённых пунктов | Для садоводства | _____ | 29380.37 |

Ведущий инженер — полное наименование должности

М.П.

подпись — **/ Е.Н. Бомбела /** — инициалы, фамилия

**филиал федерального государственного бюджетного учреждения "Федеральная кадастровая палата Федеральной службы государственной регистрации, кадастра и картографии" по Пермскому краю**

(полное наименование органа регистрации прав)

**Раздел 1**

## КАДАСТРОВЫЙ ПЛАН ТЕРРИТОРИИ

| | | | |
|---|---|---|---|
| **Лист № 30 раздела 1** | **Всего листов раздела 1: 158** | **Всего разделов: 3** | **Всего листов: 162** |
| 12 октября 2017 г. № 5900/201/17-865874 | | | |
| **Номер кадастрового квартала: 59:18:0400101** | | | |

| Номер п/п | Кадастровый номер объекта недвижимости | Вид объекта недвижимости | Адрес | Площадь или основная характеристика | Категория земель | Виды разрешенного использования | Назначение (проектируемое назначение) | Кадастровая стоимость (руб) |
|---|---|---|---|---|---|---|---|---|
| 1 | 2 | 3 | 4 | 5 | 6 | 7 | 8 | 9 |
| 146 | 59:18:0400101:171 | Земельный участок | край Пермский, район Добрянский, с/п Краснослудское, д. Залесная, ул. Центральная | 1479 | Земли населённых пунктов | Для ведения личного подсобного хозяйства | _____ | 138161.17 |
| 147 | 59:18:0400101:172 | Земельный участок | край Пермский, район Добрянский, с/п Краснослудское, д. Залесная, ул. Центральная | 883 +/-0 | Земли населённых пунктов | Для садоводства | _____ | 43336.65 |
| 148 | 59:18:0400101:174 | Земельный участок | край Пермский, р-н Добрянский, Краснослудский с/с д.Залесная, ул.Заозерная, дом 16 | 2616 | Земли населённых пунктов | Для садоводства | _____ | 128439.08 |
| 149 | 59:18:0400101:175 | Земельный участок | Пермский край, Добрянский район, г. Добрянка, Краснослудское с/п, д. Залесная | 1500 +/-14 | Земли населённых пунктов | Для ведения личного подсобного хозяйства | _____ | 140085 |
| 150 | 59:18:0400101:179 | Земельный участок | край Пермский, г. Добрянка, Краснослудский с/с д.Залесная | 2150 | Земли населённых пунктов | Под индивидуальный жилой дом | _____ | 200788.5 |

Ведущий инженер — **/ Е.Н. Бомбела /**

полное наименование должности — М.П. — подпись — инициалы, фамилия

**филиал федерального государственного бюджетного учреждения "Федеральная кадастровая палата Федеральной службы государственной регистрации, кадастра и картографии" по Пермскому краю**

(полное наименование органа регистрации прав)

**Раздел 1**

## КАДАСТРОВЫЙ ПЛАН ТЕРРИТОРИИ

| | | | |
|---|---|---|---|
| **Лист № 31 раздела 1** | **Всего листов раздела 1: 158** | **Всего разделов: 3** | **Всего листов: 162** |
| 12 октября 2017 г. № 5900/201/17-865874 | | | |
| **Номер кадастрового квартала: 59:18:0400101** | | | |

| Номер п/п | Кадастровый номер объекта недвижимости | Вид объекта недвижимости | Адрес | Площадь или основная характеристика | Категория земель | Виды разрешенного использования | Назначение (проектируемое назначение) | Кадастровая стоимость (руб) |
|---|---|---|---|---|---|---|---|---|
| 1 | 2 | 3 | 4 | 5 | 6 | 7 | 8 | 9 |
| 151 | 59:18:0400101:180 | Земельный участок | край Пермский, г. Добрянка, Краснослудский с/с д.Залесная | 1500 | Земли населённых пунктов | Для садоводства | _____ | 73635 |
| 152 | 59:18:0400101:181 | Земельный участок | Пермский край, Добрянский р-н, Краснослудское с/п, д. Залесная, ул. Дружбы, д. 2а | 1287 +/-13 | Земли населённых пунктов | индивидуальное жилищное строительство | _____ | 120192.93 |
| 153 | 59:18:0400101:182 | Земельный участок | край Пермский, р-н Добрянский, Краснослудское с/п, д. Залесная | 317 | Земли населённых пунктов | для размещения кафе и санузла | _____ | 220872.96 |
| 154 | 59:18:0400101:185 | Земельный участок | край Пермский, г. Добрянка, д. Залесная, Краснослудский с/с, ул. Школьная, дом 45 | 1500 | Земли населённых пунктов | Для садоводства | _____ | 73635 |
| 155 | 59:18:0400101:186 | Земельный участок | край Пермский, г. Добрянка, д. Залесная, Краснослудский с/с д.Залесная, ул. Южная, дом 1 | 2543 | Земли населённых пунктов | для существующего жилого дома и приусадебного участка | _____ | 237472.09 |

Ведущий инженер — **/ Е.Н. Бомбела /**

полное наименование должности — М.П. — подпись — инициалы, фамилия

**филиал федерального государственного бюджетного учреждения "Федеральная кадастровая палата Федеральной службы государственной регистрации, кадастра и картографии" по Пермскому краю**

(полное наименование органа регистрации прав)

**Раздел 1**

## КАДАСТРОВЫЙ ПЛАН ТЕРРИТОРИИ

| | | | |
|---|---|---|---|
| **Лист № 32 раздела 1** | **Всего листов раздела 1: 158** | **Всего разделов: 3** | **Всего листов: 162** |
| 12 октября 2017 г. № 5900/201/17-865874 | | | |
| **Номер кадастрового квартала: 59:18:0400101** | | | |

| Номер п/п | Кадастровый номер объекта недвижимости | Вид объекта недвижимости | Адрес | Площадь или основная характеристика | Категория земель | Виды разрешенного использования | Назначение (проектируемое назначение) | Кадастровая стоимость (руб) |
|---|---|---|---|---|---|---|---|---|
| 1 | 2 | 3 | 4 | 5 | 6 | 7 | 8 | 9 |
| 156 | 59:18:0400101:188 | Земельный участок | край Пермский, район Добрянский, с/п Краснослудское, д. Залесная | 2954 | Земли населённых пунктов | Для ведения личного подсобного хозяйства | _____ | 275846.04 |
| 157 | 59:18:0400101:189 (входит в единое землепользование 59:18:0400101:53) | Земельный участок | край Пермский, р-н Добрянский, Краснослудское с/п, д.Залесная | 1641 | Земли населённых пунктов | Для садоводства | _____ | 154500.15 |
| 158 | 59:18:3630101:190 | Земельный участок | край Пермский, г. Добрянка, Краснослудский с/с, ООО "совхоз Всходы" "вблизи ст.Пальники" | 2139 | Земли сельскохозяйственного назначения | Для ведения садоводства | _____ | 361961.58 |
| 159 | 59:18:0400101:190 (входит в единое землепользование 59:18:0400101:53) | Земельный участок | край Пермский, р-н Добрянский, Краснослудское с/п, д.Залесная | 620 | Земли населённых пунктов | Для садоводства | _____ | 58325.93 |
| 160 | 59:18:0400101:191 | Земельный участок | Пермский край, Добрянский район, Краснослудское с/п, д. Залесная, ул. Заозерная, дом 4 | 2410 +/-17 | Земли населённых пунктов | Для ведения личного подсобного хозяйства | _____ | 225069.9 |

Ведущий инженер — **/ Е.Н. Бомбела /**

полное наименование должности — М.П. — подпись — инициалы, фамилия

**филиал федерального государственного бюджетного учреждения "Федеральная кадастровая палата Федеральной службы государственной регистрации, кадастра и картографии" по Пермскому краю**

(полное наименование органа регистрации прав)

**Раздел 1**

## КАДАСТРОВЫЙ ПЛАН ТЕРРИТОРИИ

| | | | |
|---|---|---|---|
| **Лист № 33 раздела 1** | **Всего листов раздела 1: 158** | **Всего разделов: 3** | **Всего листов: 162** |
| 12 октября 2017 г. № 5900/201/17-865874 | | | |
| **Номер кадастрового квартала: 59:18:0400101** | | | |

| Номер п/п | Кадастровый номер объекта недвижимости | Вид объекта недвижимости | Адрес | Площадь или основная характеристика | Категория земель | Виды разрешенного использования | Назначение (проектируемое назначение) | Кадастровая стоимость (руб) |
|---|---|---|---|---|---|---|---|---|
| 1 | 2 | 3 | 4 | 5 | 6 | 7 | 8 | 9 |
| 161 | 59:18:0400101:192 | Земельный участок | край Пермский, район Добрянский, с/п Краснослудское, д. Залесная, ул. Школьная, дом 15 | 1539 | Земли населённых пунктов | Для ведения личного подсобного хозяйства | _____ | 143755.23 |
| 162 | 59:18:0400101:193 | Земельный участок | Пермский край, р-н Добрянский, с/п Краснослудское, д. Залесная, ул. Дружбы, д. 8 | 1531 | Земли населённых пунктов | Для ведения личного подсобного хозяйства | _____ | 142980.09 |
| 163 | 59:18:0400101:196 | Земельный участок | Пермский край, г. Добрянка, Краснослудский с/с, д. Залесная, ул. Заозерная, д. 19 | 2500 +/-0 | Земли населённых пунктов | Для ведения личного подсобного хозяйства | _____ | 233475 |
| 164 | 59:18:0400101:198 | Земельный участок | Пермский край, г. Добрянка, Краснослудский с/с, д. Залесная, ул. Заозерная, дом 18, квартира 1 | 1983 +/-9 | Земли населённых пунктов | Для ведения личного подсобного хозяйства | _____ | 185192.37 |
| 165 | 59:18:0400101:199 | Земельный участок | край Пермский, район Добрянский, с/п Краснослудское, д. Залесная | 2100 +/-27.11 | Земли населённых пунктов | Для ведения личного подсобного хозяйства | _____ | 196119 |

Ведущий инженер — полное наименование должности

М.П.

подпись — **/ Е.Н. Бомбела /** — инициалы, фамилия

**филиал федерального государственного бюджетного учреждения "Федеральная кадастровая палата Федеральной службы государственной регистрации, кадастра и картографии" по Пермскому краю**

(полное наименование органа регистрации прав)

**Раздел 1**

## КАДАСТРОВЫЙ ПЛАН ТЕРРИТОРИИ

| | | | |
|---|---|---|---|
| **Лист № 34 раздела 1** | **Всего листов раздела 1: 158** | **Всего разделов: 3** | **Всего листов: 162** |
| 12 октября 2017 г. № 5900/201/17-865874 | | | |
| **Номер кадастрового квартала: 59:18:0400101** | | | |

| Номер п/п | Кадастровый номер объекта недвижимости | Вид объекта недвижимости | Адрес | Площадь или основная характеристика | Категория земель | Виды разрешенного использования | Назначение (проектируемое назначение) | Кадастровая стоимость (руб) |
|---|---|---|---|---|---|---|---|---|
| 1 | 2 | 3 | 4 | 5 | 6 | 7 | 8 | 9 |
| 166 | 59:18:0400101:200 | Земельный участок | Пермский край, Добрянский район, Краснослудское с/п, д. Залесная | 2000 +/-31 | Земли населённых пунктов | Для индивидуального жилищного строительства | _____ | 186780 |
| 167 | 59:18:0400101:202 | Земельный участок | край Пермский, Добрянский район, Краснослудское с/п, д. Залесная, ул. Школьная, дом 19 | 750 | Земли населённых пунктов | Для ведения садоводства | _____ | 36817.5 |
| 168 | 59:18:0400101:203 | Земельный участок | Пермский край, Добрянский район, Краснослудское с/п, д. Залесная, ул. Полевая, д. 5 | 1500 | Земли населённых пунктов | Для ведения личного подсобного хозяйства | _____ | 140085 |
| 169 | 59:18:0400101:204 | Земельный участок | край Пермский, г. Добрянка, д. Залесная, Краснослудский с/с | 1500 | Земли населённых пунктов | Для ведения садоводства и огородничества | _____ | 73635 |
| 170 | 59:18:0400101:205 | Земельный участок | край Пермский, г. Добрянка, д. Залесная, Краснослудское с/п | 2080 +/-35 | Земли населённых пунктов | Для ведения личного подсобного хозяйства | _____ | 194251.2 |

Ведущий инженер — полное наименование должности

М.П.

подпись — **/ Е.Н. Бомбела /** — инициалы, фамилия

**филиал федерального государственного бюджетного учреждения "Федеральная кадастровая палата Федеральной службы государственной регистрации, кадастра и картографии" по Пермскому краю**

(полное наименование органа регистрации прав)

**Раздел 1**

## КАДАСТРОВЫЙ ПЛАН ТЕРРИТОРИИ

| | | | |
|---|---|---|---|
| **Лист № 35 раздела 1** | **Всего листов раздела 1: 158** | **Всего разделов: 3** | **Всего листов: 162** |
| 12 октября 2017 г. № 5900/201/17-865874 | | | |
| **Номер кадастрового квартала: 59:18:0400101** | | | |

| Номер п/п | Кадастровый номер объекта недвижимости | Вид объекта недвижимости | Адрес | Площадь или основная характеристика | Категория земель | Виды разрешенного использования | Назначение (проектируемое назначение) | Кадастровая стоимость (руб) |
|---|---|---|---|---|---|---|---|---|
| 1 | 2 | 3 | 4 | 5 | 6 | 7 | 8 | 9 |
| 171 | 59:18:0400101:209 | Земельный участок | край Пермский, г. Добрянка, д. Залесная, Краснослудский с/с, ул. Заозерная, дом 6 | 2772 +/-0 | Земли населённых пунктов | Для ведения личного подсобного хозяйства | _____ | 258830.39 |
| 172 | 59:18:0400101:210 | Земельный участок | край Пермский, г. Добрянка, д. Залесная | 666 | Земли населённых пунктов | для размещения автомойки, очистных сооружений и кафе | _____ | 464369.89 |
| 173 | 59:18:0400101:211 | Земельный участок | край Пермский, г. Добрянка, д. Залесная | 3602 | Земли населённых пунктов | для размещения операторной и навеса автозаправочной станции | _____ | 2510494.08 |
| 174 | 59:18:0400101:212 | Земельный участок | край Пермский, район Добрянский, д. Залесная, ул. Подгорная, дом 4 | 2500 | Земли населённых пунктов | Для ведения личного подсобного хозяйства | _____ | 233475 |
| 175 | 59:18:0400101:215 | Земельный участок | край Пермский, район Добрянский, с/п Краснослудское, д. Залесная | 2500 | Земли населённых пунктов | Для ведения личного подсобного хозяйства | _____ | 233475 |

Ведущий инженер — **/ Е.Н. Бомбела /**

полное наименование должности — М.П. — подпись — инициалы, фамилия

**филиал федерального государственного бюджетного учреждения "Федеральная кадастровая палата Федеральной службы государственной регистрации, кадастра и картографии" по Пермскому краю**

(полное наименование органа регистрации прав)

**Раздел 1**

## КАДАСТРОВЫЙ ПЛАН ТЕРРИТОРИИ

| | | | |
|---|---|---|---|
| **Лист № 36 раздела 1** | **Всего листов раздела 1: 158** | **Всего разделов: 3** | **Всего листов: 162** |
| 12 октября 2017 г. № 5900/201/17-865874 | | | |
| **Номер кадастрового квартала: 59:18:0400101** | | | |

| Номер п/п | Кадастровый номер объекта недвижимости | Вид объекта недвижимости | Адрес | Площадь или основная характеристика | Категория земель | Виды разрешенного использования | Назначение (проектируемое назначение) | Кадастровая стоимость (руб) |
|---|---|---|---|---|---|---|---|---|
| 1 | 2 | 3 | 4 | 5 | 6 | 7 | 8 | 9 |
| 176 | 59:18:0400101:216 | Земельный участок | край Пермский, район Добрянский, с/п Краснослудское, д. Залесная | 2500 | Земли населённых пунктов | Для ведения личного подсобного хозяйства | _____ | 233475 |
| 177 | 59:18:0400101:217 | Земельный участок | край Пермский, г. Добрянка, д. Залесная, Краснослудский с/с | 2500 | Земли населённых пунктов | Для ведения личного подсобного хозяйства | _____ | 233475 |
| 178 | 59:18:0400101:220 | Земельный участок | край Пермский, г. Добрянка, д. Залесная | 1700 | Земли населённых пунктов | Для личного подсобного хозяйства | _____ | 158763 |
| 179 | 59:18:0400101:221 | Земельный участок | Пермский край, Добрянский район, д. Залесная | 1002 +/-10 | Земли населённых пунктов | Под индивидуальные жилые дома | _____ | 93576.78 |
| 180 | 59:18:0400101:222 | Земельный участок | край Пермский, г. Добрянка, д. Залесная | 1000 | Земли населённых пунктов | Для ведения личного подсобного хозяйства | _____ | 93390 |

Ведущий инженер — полное наименование должности

М.П.

подпись — **/ Е.Н. Бомбела /** — инициалы, фамилия

**филиал федерального государственного бюджетного учреждения "Федеральная кадастровая палата Федеральной службы государственной регистрации, кадастра и картографии" по Пермскому краю**

(полное наименование органа регистрации прав)

**Раздел 1**

## КАДАСТРОВЫЙ ПЛАН ТЕРРИТОРИИ

| | | | |
|---|---|---|---|
| **Лист № 37 раздела 1** | **Всего листов раздела 1: 158** | **Всего разделов: 3** | **Всего листов: 162** |
| 12 октября 2017 г. № 5900/201/17-865874 | | | |
| **Номер кадастрового квартала: 59:18:0400101** | | | |

| Номер п/п | Кадастровый номер объекта недвижимости | Вид объекта недвижимости | Адрес | Площадь или основная характеристика | Категория земель | Виды разрешенного использования | Назначение (проектируемое назначение) | Кадастровая стоимость (руб) |
|---|---|---|---|---|---|---|---|---|
| 1 | 2 | 3 | 4 | 5 | 6 | 7 | 8 | 9 |
| 181 | 59:18:0400101:223 | Земельный участок | край Пермский, г. Добрянка, д. Залесная, ул. Южная, дом 4 | 1500 | Земли населённых пунктов | для размещения существующего жилого дома | _____ | 140085 |
| 182 | 59:18:0400101:224 | Земельный участок | край Пермский, г. Добрянка, д. Залесная | 2500 | Земли населённых пунктов | Для ведения личного подсобного хозяйства | _____ | 233475 |
| 183 | 59:18:0400101:225 | Земельный участок | край Пермский, г. Добрянка, д. Залесная, ул. Зеленая, дом 13 | 1500 | Земли населённых пунктов | Для ведения личного подсобного хозяйства | _____ | 140085 |
| 184 | 59:18:0400101:226 | Земельный участок | край Пермский, г. Добрянка, д. Залесная | 600 | Земли населённых пунктов | Для ведения личного подсобного хозяйства | _____ | 56034 |
| 185 | 59:18:0400101:227 | Земельный участок | край Пермский, Добрянский район, Краснослудское с/п, д. Залесная | 1000 | Земли населённых пунктов | Для ведения личного подсобного хозяйства | _____ | 93390 |

Ведущий инженер — **/ Е.Н. Бомбела /**

полное наименование должности — М.П. — подпись — инициалы, фамилия

**филиал федерального государственного бюджетного учреждения "Федеральная кадастровая палата Федеральной службы государственной регистрации, кадастра и картографии" по Пермскому краю**

(полное наименование органа регистрации прав)

**Раздел 1**

## КАДАСТРОВЫЙ ПЛАН ТЕРРИТОРИИ

| | | | |
|---|---|---|---|
| **Лист № 38 раздела 1** | **Всего листов раздела 1: 158** | **Всего разделов: 3** | **Всего листов: 162** |
| 12 октября 2017 г. № 5900/201/17-865874 | | | |
| **Номер кадастрового квартала: 59:18:0400101** | | | |

| Номер п/п | Кадастровый номер объекта недвижимости | Вид объекта недвижимости | Адрес | Площадь или основная характеристика | Категория земель | Виды разрешенного использования | Назначение (проектируемое назначение) | Кадастровая стоимость (руб) |
|---|---|---|---|---|---|---|---|---|
| 1 | 2 | 3 | 4 | 5 | 6 | 7 | 8 | 9 |
| 186 | 59:18:0400101:229 | Земельный участок | край Пермский, р-н Добрянский, с/п Краснослудское, д. Залесная, ул. Садовая, дом 27а | 1161 | Земли населённых пунктов | Для ведения личного подсобного хозяйства | _____ | 108403.38 |
| 187 | 59:18:0400101:230 | Земельный участок | Пермский край, р-н Добрянский, с/п Краснослудское, д. Залесная | 4920 +/-25 | Земли населённых пунктов | Земельные участки для других промышленных предприятий | _____ | 1635752.4 |
| 188 | 59:18:0400101:231 | Земельный участок | Пермский край, Добрянский район, Краснослудское с/п, д. Залесная | 13792 +/-41 | Земли населённых пунктов | Земельные участки для других промышленных предприятий | _____ | 4585426.24 |
| 189 | 59:18:0400101:232 | Земельный участок | край Пермский, район Добрянский, г. Добрянка, д. Залесная, Краснослудское с/п, ул. Полевая, дом 13 | 1793 | Земли населённых пунктов | Для индивидуального жилищного строительства | _____ | 167448.27 |
| 190 | 59:18:0400101:234 | Земельный участок | Пермский край, Добрянский район, Краснослудское с/п, д. Залесная, ул. Полевая, д. 9 | 1500 | Земли населённых пунктов | Для ведения личного подсобного хозяйства | _____ | 140085 |

Ведущий инженер — полное наименование должности

М.П.

подпись

**/ Е.Н. Бомбела /** — инициалы, фамилия

**филиал федерального государственного бюджетного учреждения "Федеральная кадастровая палата Федеральной службы государственной регистрации, кадастра и картографии" по Пермскому краю**

(полное наименование органа регистрации прав)

**Раздел 1**

## КАДАСТРОВЫЙ ПЛАН ТЕРРИТОРИИ

| | | | |
|---|---|---|---|
| **Лист № 39 раздела 1** | **Всего листов раздела 1: 158** | **Всего разделов: 3** | **Всего листов: 162** |
| 12 октября 2017 г. № 5900/201/17-865874 | | | |
| **Номер кадастрового квартала: 59:18:0400101** | | | |

| Номер п/п | Кадастровый номер объекта недвижимости | Вид объекта недвижимости | Адрес | Площадь или основная характеристика | Категория земель | Виды разрешенного использования | Назначение (проектируемое назначение) | Кадастровая стоимость (руб) |
|---|---|---|---|---|---|---|---|---|
| 1 | 2 | 3 | 4 | 5 | 6 | 7 | 8 | 9 |
| 191 | 59:18:0400101:237 | Земельный участок | край Пермский, р-н Добрянский, с/п Краснослудское | 36 | Земли населённых пунктов | Для размещения 1-этажного кирпичного здания-водонапорная башня | _____ | 7064.71 |
| 192 | 59:18:0400101:239 | Земельный участок | Пермский край, Добрянский район, д. Залесная, ул. Подгорная, дом 4а | 2500 | Земли населённых пунктов | Для ведения личного подсобного хозяйства | _____ | 233475 |
| 193 | 59:18:0400101:240 | Земельный участок | Пермский край, Добрянский р-н, Краснослудское с.п., д. Залесная, ул. Школьная, д. 2Б | 2500 +/-18 | Земли населённых пунктов | Для индивидуального жилищного строительства | _____ | 233475 |
| 194 | 59:18:0400101:243 | Земельный участок | край Пермский, р-н Добрянский, Краснослудское с/п, д. Залесная, ул. Школьная, дом 42 | 2500 | Земли населённых пунктов | Для личного подсобного хозяйства | _____ | 233475 |
| 195 | 59:18:0400101:244 | Земельный участок | край Пермский, р-н Добрянский, Краснослудское с/п, д. Залесная, ул. Садовая, дом 9 | 2802 +/-37.05 | Земли населённых пунктов | Для ведения личного подсобного хозяйства | _____ | 261643.29 |

Ведущий инженер — **/ Е.Н. Бомбела /**

полное наименование должности — М.П. — подпись — инициалы, фамилия

**филиал федерального государственного бюджетного учреждения "Федеральная кадастровая палата Федеральной службы государственной регистрации, кадастра и картографии" по Пермскому краю**

(полное наименование органа регистрации прав)

**Раздел 1**

## КАДАСТРОВЫЙ ПЛАН ТЕРРИТОРИИ

| | | | |
|---|---|---|---|
| **Лист № 40 раздела 1** | **Всего листов раздела 1: 158** | **Всего разделов: 3** | **Всего листов: 162** |
| 12 октября 2017 г. № 5900/201/17-865874 | | | |
| **Номер кадастрового квартала: 59:18:0400101** | | | |

| Номер п/п | Кадастровый номер объекта недвижимости | Вид объекта недвижимости | Адрес | Площадь или основная характеристика | Категория земель | Виды разрешенного использования | Назначение (проектируемое назначение) | Кадастровая стоимость (руб) |
|---|---|---|---|---|---|---|---|---|
| 1 | 2 | 3 | 4 | 5 | 6 | 7 | 8 | 9 |
| 196 | 59:18:0400101:245 | Земельный участок | край Пермский, г. Добрянка, д. Залесная, ул. Школьная, дом 2а | 2504 +/-35 | Земли населённых пунктов | Для ведения личного подсобного хозяйства | _____ | 233829.88 |
| 197 | 59:18:0400101:246 | Земельный участок | край Пермский, район Добрянский, г. Добрянка, д. Залесная, Краснослудское с/п, ул. Центральная, дом 19 | 1751 +/-28.69 | Земли населённых пунктов | индивидуальное жилищное строительство | _____ | 163525.89 |
| 198 | 59:18:0400101:247 | Земельный участок | край Пермский, район Добрянский, г. Добрянка, д. Залесная, Краснослудское с/п, ул. Школьная, дом 13 | 947 +/-19.80 | Земли населённых пунктов | для индивидуального жилищного строительства | _____ | 88460.88 |
| 199 | 59:18:0400101:251 | Земельный участок | край Пермский, г. Добрянка, д. Залесная | 2500 +/-10.01 | Земли населённых пунктов | Для ведения личного подсобного хозяйства | _____ | 233475 |
| 200 | 59:18:0400101:253 | Земельный участок | Пермский край, р-н Добрянский, с/п Краснослудское, д. Залесная | 2498 +/-11.80 | Земли населённых пунктов | Для ведения личного подсобного хозяйства | _____ | 233278.88 |

Ведущий инженер — **/ Е.Н. Бомбела /**

полное наименование должности — М.П. — подпись — инициалы, фамилия

**филиал федерального государственного бюджетного учреждения "Федеральная кадастровая палата Федеральной службы государственной регистрации, кадастра и картографии" по Пермскому краю**

(полное наименование органа регистрации прав)

**Раздел 1**

## КАДАСТРОВЫЙ ПЛАН ТЕРРИТОРИИ

| | | | |
|---|---|---|---|
| **Лист № 41 раздела 1** | **Всего листов раздела 1: 158** | **Всего разделов: 3** | **Всего листов: 162** |
| 12 октября 2017 г. № 5900/201/17-865874 | | | |
| **Номер кадастрового квартала: 59:18:0400101** | | | |

| Номер п/п | Кадастровый номер объекта недвижимости | Вид объекта недвижимости | Адрес | Площадь или основная характеристика | Категория земель | Виды разрешенного использования | Назначение (проектируемое назначение) | Кадастровая стоимость (руб) |
|---|---|---|---|---|---|---|---|---|
| 1 | 2 | 3 | 4 | 5 | 6 | 7 | 8 | 9 |
| 201 | 59:18:0400101:256 | Земельный участок | Пермский край, Добрянский район, д. Залесная | 1985 +/-16 | Земли населённых пунктов | Для садоводства и огородничества | _____ | 97443.65 |
| 202 | 59:18:0400101:257 | Земельный участок | край Пермский, г. Добрянка, д. Залесная, ул. Полевая, дом 17 | 2544 +/-13.70 | Земли населённых пунктов | Для ведения личного подсобного хозяйства | _____ | 237609.38 |
| 203 | 59:18:0400101:258 | Земельный участок | край Пермский, г. Добрянка, д. Залесная | 1500 +/-7.76 | Земли населённых пунктов | Для индивидуального жилищного строительства | _____ | 140085 |
| 204 | 59:18:0400101:259 | Земельный участок | край Пермский, г. Добрянка, д. Залесная | 1500 +/-8.16 | Земли населённых пунктов | Для индивидуального жилищного строительства | _____ | 140085 |
| 205 | 59:18:0400101:260 | Земельный участок | край Пермский, р-н Добрянский, с/п Краснослудское, д. Залесная | 1500 +/-7.94 | Земли населённых пунктов | Для индивидуального жилищного строительства | _____ | 140085 |

Ведущий инженер — **/ Е.Н. Бомбела /**

полное наименование должности — М.П. — подпись — инициалы, фамилия

**филиал федерального государственного бюджетного учреждения "Федеральная кадастровая палата Федеральной службы государственной регистрации, кадастра и картографии" по Пермскому краю**

(полное наименование органа регистрации прав)

**Раздел 1**

## КАДАСТРОВЫЙ ПЛАН ТЕРРИТОРИИ

| | | | |
|---|---|---|---|
| **Лист № 42 раздела 1** | **Всего листов раздела 1: 158** | **Всего разделов: 3** | **Всего листов: 162** |
| 12 октября 2017 г. № 5900/201/17-865874 | | | |
| **Номер кадастрового квартала: 59:18:0400101** | | | |

| Номер п/п | Кадастровый номер объекта недвижимости | Вид объекта недвижимости | Адрес | Площадь или основная характеристика | Категория земель | Виды разрешенного использования | Назначение (проектируемое назначение) | Кадастровая стоимость (руб) |
|---|---|---|---|---|---|---|---|---|
| 1 | 2 | 3 | 4 | 5 | 6 | 7 | 8 | 9 |
| 206 | 59:18:0400101:261 | Земельный участок | край Пермский, г. Добрянка, д. Залесная | 1500 +/-8.20 | Земли населённых пунктов | Для индивидуального жилищного строительства | _____ | 140085 |
| 207 | 59:18:0400101:262 | Земельный участок | край Пермский, г. Добрянка, д. Залесная | 1500 +/-8.16 | Земли населённых пунктов | Для индивидуального жилищного строительства | _____ | 140085 |
| 208 | 59:18:0400101:263 | Земельный участок | край Пермский, р-н Добрянский, д. Залесная | 1500 +/-7.76 | Земли населённых пунктов | Для индивидуального жилищного строительства | _____ | 140085 |
| 209 | 59:18:0400101:264 | Земельный участок | край Пермский, г. Добрянка, д. Залесная | 1500 +/-9.36 | Земли населённых пунктов | Для индивидуального жилищного строительства | _____ | 140085 |
| 210 | 59:18:0400101:265 | Земельный участок | край Пермский, г. Добрянка, д. Залесная | 1500 +/-9.14 | Земли населённых пунктов | Для индивидуального жилищного строительства | _____ | 140085 |

Ведущий инженер — **/ Е.Н. Бомбела /**

полное наименование должности — М.П. — подпись — инициалы, фамилия

**филиал федерального государственного бюджетного учреждения "Федеральная кадастровая палата Федеральной службы государственной регистрации, кадастра и картографии" по Пермскому краю**

(полное наименование органа регистрации прав)

**Раздел 1**

## КАДАСТРОВЫЙ ПЛАН ТЕРРИТОРИИ

| | | | |
|---|---|---|---|
| **Лист № 43 раздела 1** | **Всего листов раздела 1: 158** | **Всего разделов: 3** | **Всего листов: 162** |
| 12 октября 2017 г. № 5900/201/17-865874 | | | |
| **Номер кадастрового квартала: 59:18:0400101** | | | |

| Номер п/п | Кадастровый номер объекта недвижимости | Вид объекта недвижимости | Адрес | Площадь или основная характеристика | Категория земель | Виды разрешенного использования | Назначение (проектируемое назначение) | Кадастровая стоимость (руб) |
|---|---|---|---|---|---|---|---|---|
| 1 | 2 | 3 | 4 | 5 | 6 | 7 | 8 | 9 |
| 211 | 59:18:0400101:266 | Земельный участок | край Пермский, г. Добрянка, д. Залесная | 1500 +/-7.82 | Земли населённых пунктов | Для индивидуального жилищного строительства | _____ | 140085 |
| 212 | 59:18:0400101:267 | Земельный участок | край Пермский, г. Добрянка, д. Залесная | 1500 +/-8.94 | Земли населённых пунктов | Для индивидуального жилищного строительства | _____ | 140085 |
| 213 | 59:18:0400101:268 | Земельный участок | край Пермский, г. Добрянка, д. Залесная | 1500 +/-8.64 | Земли населённых пунктов | Для индивидуального жилищного строительства | _____ | 140085 |
| 214 | 59:18:0400101:270 | Земельный участок | край Пермский, г. Добрянка, д. Залесная, ул. Центральная, дом 11 | 2300 | Земли населённых пунктов | Для ведения личного подсобного хозяйства | _____ | 214797 |
| 215 | 59:18:0400101:271 | Земельный участок | край Пермский, Добрянский р-н, д. Залесная, Краснослудское с/п | 2500 +/-10.02 | Земли населённых пунктов | Для ведения личного подсобного хозяйства | _____ | 233475 |

Ведущий инженер — **/ Е.Н. Бомбела /**

полное наименование должности — М.П. — подпись — инициалы, фамилия

**филиал федерального государственного бюджетного учреждения "Федеральная кадастровая палата Федеральной службы государственной регистрации, кадастра и картографии" по Пермскому краю**

(полное наименование органа регистрации прав)

**Раздел 1**

## КАДАСТРОВЫЙ ПЛАН ТЕРРИТОРИИ

| | | | |
|---|---|---|---|
| **Лист № 44 раздела 1** | **Всего листов раздела 1: 158** | **Всего разделов: 3** | **Всего листов: 162** |

12 октября 2017 г. № 5900/201/17-865874

**Номер кадастрового квартала: 59:18:0400101**

| Номер п/п | Кадастровый номер объекта недвижимости | Вид объекта недвижимости | Адрес | Площадь или основная характеристика | Категория земель | Виды разрешенного использования | Назначение (проектируемое назначение) | Кадастровая стоимость (руб) |
|---|---|---|---|---|---|---|---|---|
| 1 | 2 | 3 | 4 | 5 | 6 | 7 | 8 | 9 |
| 216 | 59:18:0400101:272 | Земельный участок | край Пермский, г. Добрянка, д. Залесная, Краснослудское с/п, ул. Центральная, дом 28 | 1500 | Земли населённых пунктов | Для садоводства и огородничества | _____ | 73635 |
| 217 | 59:18:0400101:273 | Земельный участок | край Пермский,р-н Добрянский, Краснослудское с/п, д. Залесная | 2500 +/-22.60 | Земли населённых пунктов | Для ведения личного подсобного хозяйства | _____ | 233475 |
| 218 | 59:18:0400101:274 | Земельный участок | край Пермский, г. Добрянка, д. Залесная, Краснослудское с/п, пер. Советский, дом 1 | 2420 +/-27.11 | Земли населённых пунктов | Для ведения личного подсобного хозяйства | _____ | 226003.8 |
| 219 | 59:18:0400101:275 | Земельный участок | Пермский край, г. Добрянка, Краснослудское с/п, д. Залесная | 1500 +/-16 | Земли населённых пунктов | Для ведения личного подсобного хозяйства | _____ | 140085 |
| 220 | 59:18:0400101:276 | Земельный участок | край Пермский, район Добрянский, г. Добрянка, д. Залесная, Краснослудское с/п, ул. Центральная, дом 10 | 2607 +/-23.60 | Земли населённых пунктов | Для ведения личного подсобного хозяйства | _____ | 243467.73 |

Ведущий инженер — полное наименование должности

М.П.

подпись

**/ Е.Н. Бомбела /** — инициалы, фамилия

**филиал федерального государственного бюджетного учреждения "Федеральная кадастровая палата Федеральной службы государственной регистрации, кадастра и картографии" по Пермскому краю**

(полное наименование органа регистрации прав)

**Раздел 1**

## КАДАСТРОВЫЙ ПЛАН ТЕРРИТОРИИ

| | | | |
|---|---|---|---|
| **Лист № 45 раздела 1** | **Всего листов раздела 1: 158** | **Всего разделов: 3** | **Всего листов: 162** |
| 12 октября 2017 г. № 5900/201/17-865874 | | | |
| **Номер кадастрового квартала: 59:18:0400101** | | | |

| Номер п/п | Кадастровый номер объекта недвижимости | Вид объекта недвижимости | Адрес | Площадь или основная характеристика | Категория земель | Виды разрешенного использования | Назначение (проектируемое назначение) | Кадастровая стоимость (руб) |
|---|---|---|---|---|---|---|---|---|
| 1 | 2 | 3 | 4 | 5 | 6 | 7 | 8 | 9 |
| 221 | 59:18:0400101:277 | Земельный участок | край Пермский, г. Добрянка, д. Залесная, Краснослудское с/п | 3406 +/-35 | Земли населённых пунктов | Для ведения личного подсобного хозяйства | _____ | 318049.92 |
| 222 | 59:18:0400101:278 | Земельный участок | край Пермский, г. Добрянка, д. Залесная, ул. Центральная, дом 35 | 640 | Земли населённых пунктов | Для ведения личного подсобного хозяйства | _____ | 59769.6 |
| 223 | 59:18:0400101:279 | Земельный участок | Пермский край, г. Добрянка, д. Залесная, ул. Садовая, дом 11 | 2400 +/-7 | Земли населённых пунктов | Для ведения личного подсобного хозяйства | _____ | 224136 |
| 224 | 59:18:0400101:280 | Земельный участок | Пермский край, р-н Добрянский, с/п Краснослудское, д. Залесная, ул. Полевая, д. 11 | 848 +/-21 | Земли населённых пунктов | Для ведения личного подсобного хозяйства | _____ | 79194.72 |
| 225 | 59:18:0400101:281 | Земельный участок | край Пермский, Добрянский район, Краснослудское с/п, д. Залесная | 2116 +/-10.28 | Земли населённых пунктов | Для ведения личного подсобного хозяйства | _____ | 197613.24 |

Ведущий инженер — полное наименование должности

М.П.

подпись — **/ Е.Н. Бомбела /** — инициалы, фамилия

**филиал федерального государственного бюджетного учреждения "Федеральная кадастровая палата Федеральной службы государственной регистрации, кадастра и картографии" по Пермскому краю**

(полное наименование органа регистрации прав)

**Раздел 1**

## КАДАСТРОВЫЙ ПЛАН ТЕРРИТОРИИ

| | | | |
|---|---|---|---|
| **Лист № 46 раздела 1** | **Всего листов раздела 1: 158** | **Всего разделов: 3** | **Всего листов: 162** |
| 12 октября 2017 г. № 5900/201/17-865874 | | | |
| **Номер кадастрового квартала: 59:18:0400101** | | | |

| Номер п/п | Кадастровый номер объекта недвижимости | Вид объекта недвижимости | Адрес | Площадь или основная характеристика | Категория земель | Виды разрешенного использования | Назначение (проектируемое назначение) | Кадастровая стоимость (руб) |
|---|---|---|---|---|---|---|---|---|
| 1 | 2 | 3 | 4 | 5 | 6 | 7 | 8 | 9 |
| 226 | 59:18:0400101:282 | Земельный участок | Пермский край, г. Добрянка, д. Залесная | 1540 +/-14 | Земли населённых пунктов | Для ведения личного подсобного хозяйства | _____ | 143820.6 |
| 227 | 59:18:0400101:283 | Земельный участок | край Пермский, г. Добрянка, д. Залесная | 1500 +/-9 | Земли населённых пунктов | Для ведения личного подсобного хозяйства | _____ | 140085 |
| 228 | 59:18:0400101:284 | Земельный участок | край Пермский, р-н Добрянский, с/п Краснослудское, д. Залесная | 1500 +/-8 | Земли населённых пунктов | Для индивидуального жилищного строительства | _____ | 140085 |
| 229 | 59:18:0400101:285 | Земельный участок | край Пермский, р-н Добрянский, с/п Краснослудское, д. Залесная | 1500 +/-8 | Земли населённых пунктов | Для индивидуального жилищного строительства | _____ | 140085 |
| 230 | 59:18:0400101:286 | Земельный участок | край Пермский, р-н Добрянский, с/п Краснослудское, д. Залесная | 1500 +/-8 | Земли населённых пунктов | Для индивидуального жилищного строительства | _____ | 140085 |

Ведущий инженер — **/ Е.Н. Бомбела /**

полное наименование должности — М.П. — подпись — инициалы, фамилия

**филиал федерального государственного бюджетного учреждения "Федеральная кадастровая палата Федеральной службы государственной регистрации, кадастра и картографии" по Пермскому краю**

(полное наименование органа регистрации прав)

**Раздел 1**

## КАДАСТРОВЫЙ ПЛАН ТЕРРИТОРИИ

| | | | |
|---|---|---|---|
| **Лист № 47 раздела 1** | **Всего листов раздела 1: 158** | **Всего разделов: 3** | **Всего листов: 162** |

12 октября 2017 г. № 5900/201/17-865874

**Номер кадастрового квартала: 59:18:0400101**

| Номер п/п | Кадастровый номер объекта недвижимости | Вид объекта недвижимости | Адрес | Площадь или основная характеристика | Категория земель | Виды разрешенного использования | Назначение (проектируемое назначение) | Кадастровая стоимость (руб) |
|---|---|---|---|---|---|---|---|---|
| 1 | 2 | 3 | 4 | 5 | 6 | 7 | 8 | 9 |
| 231 | 59:18:0400101:287 | Земельный участок | край Пермский, р-н Добрянский, с/п Краснослудское, д. Залесная, ул. Центральная, дом 15 | 2500 +/-35 | Земли населённых пунктов | Для ведения личного подсобного хозяйства | _____ | 233475 |
| 232 | 59:18:0400101:288 | Земельный участок | край Пермский, р-н Добрянский, с/п Краснослудское, д. Залесная, ул. Школьная, дом 11 | 1340 +/-26 | Земли населённых пунктов | Для индивидуального жилищного строительства | _____ | 125142.6 |
| 233 | 59:18:0400101:289 | Земельный участок | край Пермский, г. Добрянка, д. Залесная, Краснослудское с/п | 1880 +/-28 | Земли населённых пунктов | Для ведения личного подсобного хозяйства | _____ | 175573.2 |
| 234 | 59:18:0400101:290 | Земельный участок | край Пермский, г. Добрянка, д. Залесная, Краснослудское с/п | 2500 +/-4.14 | Земли населённых пунктов | Для индивидуального жилищного строительства | _____ | 233475 |
| 235 | 59:18:0400101:291 | Земельный участок | край Пермский, г. Добрянка, д. Залесная, Краснослудское с/п | 2500 +/-4.14 | Земли населённых пунктов | Для индивидуального жилищного строительства | _____ | 233475 |

Ведущий инженер — полное наименование должности

М.П.

подпись

**/ Е.Н. Бомбела /** — инициалы, фамилия

**филиал федерального государственного бюджетного учреждения "Федеральная кадастровая палата Федеральной службы государственной регистрации, кадастра и картографии" по Пермскому краю**

(полное наименование органа регистрации прав)

**Раздел 1**

## КАДАСТРОВЫЙ ПЛАН ТЕРРИТОРИИ

| | | | |
|---|---|---|---|
| **Лист № 48 раздела 1** | **Всего листов раздела 1: 158** | **Всего разделов: 3** | **Всего листов: 162** |
| 12 октября 2017 г. № 5900/201/17-865874 | | | |
| **Номер кадастрового квартала: 59:18:0400101** | | | |

| Номер п/п | Кадастровый номер объекта недвижимости | Вид объекта недвижимости | Адрес | Площадь или основная характеристика | Категория земель | Виды разрешенного использования | Назначение (проектируемое назначение) | Кадастровая стоимость (руб) |
|---|---|---|---|---|---|---|---|---|
| 1 | 2 | 3 | 4 | 5 | 6 | 7 | 8 | 9 |
| 236 | 59:18:0400101:292 | Земельный участок | Пермский край, Добрянский район, Краснослудское с/п, д. Залесная, ул. Полевая, д. 7 | 1581 +/-24 | Земли населённых пунктов | Для ведения личного подсобного хозяйства | _____ | 147649.59 |
| 237 | 59:18:0400101:293 | Земельный участок | край Пермский, р-н Добрянский, Краснослудское с/п, д. Залесная, ул. Полевая, дом 2 | 1350 +/-14 | Земли населённых пунктов | Для ведения личного подсобного хозяйства | _____ | 126076.5 |
| 238 | 59:18:0400101:294 | Земельный участок | Пермский край, Добрянский р-н, Краснослудское с/п, д. Залесная | 590 +/-8 | Земли населённых пунктов | Личное подсобное хозяйство | _____ | 55100.1 |
| 239 | 59:18:0400101:295 | Земельный участок | край Пермский, район Добрянский, г. Добрянка, д. Залесная, Краснослудское с/п | 716 +/-10.87 | Земли населённых пунктов | Для индивидуального жилищного строительства | _____ | 66867.24 |
| 240 | 59:18:0400101:296 | Земельный участок | край Пермский, район Добрянский, г. Добрянка, д. Залесная, Краснослудское с/п | 1059 +/-13.02 | Земли населённых пунктов | Для индивидуального жилищного строительства | _____ | 98900.01 |

Ведущий инженер — **/ Е.Н. Бомбела /**

полное наименование должности — М.П. — подпись — инициалы, фамилия

**филиал федерального государственного бюджетного учреждения "Федеральная кадастровая палата Федеральной службы государственной регистрации, кадастра и картографии" по Пермскому краю**

(полное наименование органа регистрации прав)

**Раздел 1**

## КАДАСТРОВЫЙ ПЛАН ТЕРРИТОРИИ

| | | | |
|---|---|---|---|
| **Лист № 49 раздела 1** | **Всего листов раздела 1: 158** | **Всего разделов: 3** | **Всего листов: 162** |
| 12 октября 2017 г. № 5900/201/17-865874 | | | |
| **Номер кадастрового квартала: 59:18:0400101** | | | |

| Номер п/п | Кадастровый номер объекта недвижимости | Вид объекта недвижимости | Адрес | Площадь или основная характеристика | Категория земель | Виды разрешенного использования | Назначение (проектируемое назначение) | Кадастровая стоимость (руб) |
|---|---|---|---|---|---|---|---|---|
| 1 | 2 | 3 | 4 | 5 | 6 | 7 | 8 | 9 |
| 241 | 59:18:0400101:297 | Земельный участок | Пермский край, Добрянский район , г. Добрянка, д. Залесная, ул. Школьная, дом 20 а | 1266 +/-12 | Земли населённых пунктов | Для ведения садоводства | _____ | 62147.94 |
| 242 | 59:18:0400101:298 | Земельный участок | край Пермский, район Добрянский, с/п Краснослудское, д. Залесная | 2000 +/-18 | Земли населённых пунктов | Под промышленныи объектами (для размещения бетонно-растворного узла) | _____ | 664940 |
| 243 | 59:18:0400101:300 | Земельный участок | Пермский край, ррайон Добрянский, г. Добрянка, д. Залесная | 1534 +/-27.11 | Земли населённых пунктов | Для ведения личного подсобного хозяйства | _____ | 143260.26 |
| 244 | 59:18:0400101:301 | Земельный участок | Пермский край, Добрянский р-н, Краснослудское с/п, д. Залесная, ул. Школьная, д. 53 | 1793 +/-27.11 | Земли населённых пунктов | Для ведения личного подсобного хозяйства | _____ | 167448.27 |
| 245 | 59:18:0400101:302 | Земельный участок | край Пермский, район Добрянский, г. Добрянка, д. Залесная, Краснослудское с/п, ул. Школьная, дом 23 | 1500 | Земли населённых пунктов | Для ведения личного подсобного хозяйства | _____ | 140085 |

Ведущий инженер — полное наименование должности

М.П.

подпись

**/ Е.Н. Бомбела /** — инициалы, фамилия

**филиал федерального государственного бюджетного учреждения "Федеральная кадастровая палата Федеральной службы государственной регистрации, кадастра и картографии" по Пермскому краю**

(полное наименование органа регистрации прав)

**Раздел 1**

## КАДАСТРОВЫЙ ПЛАН ТЕРРИТОРИИ

| | | | |
|---|---|---|---|
| **Лист № 50 раздела 1** | **Всего листов раздела 1: 158** | **Всего разделов: 3** | **Всего листов: 162** |
| 12 октября 2017 г. № 5900/201/17-865874 | | | |
| **Номер кадастрового квартала: 59:18:0400101** | | | |

| Номер п/п | Кадастровый номер объекта недвижимости | Вид объекта недвижимости | Адрес | Площадь или основная характеристика | Категория земель | Виды разрешенного использования | Назначение (проектируемое назначение) | Кадастровая стоимость (руб) |
|---|---|---|---|---|---|---|---|---|
| 1 | 2 | 3 | 4 | 5 | 6 | 7 | 8 | 9 |
| 246 | 59:18:0400101:303 | Земельный участок | Пермский край, Добрянский район, Краснослудское с/п, д. Залесная, ул. Заозерная, д. 20 | 992 +/-22 | Земли населённых пунктов | личное подсобное хозяйство | _____ | 92642.88 |
| 247 | 59:18:0400101:305 | Земельный участок | край Пермский, район Добрянский, г. Добрянка, д. Залесная | 2256 +/-15.24 | Земли населённых пунктов | Для ведения предпринимательской деятельности | _____ | 1572386.88 |
| 248 | 59:18:0400101:306 | Земельный участок | край Пермский, район Добрянский, г. Добрянка, д. Залесная | 105 +/-2.09 | Земли населённых пунктов | Для ведения предпринимательской деятельности | _____ | 73182.9 |
| 249 | 59:18:0400101:308 | Земельный участок | край Пермский, р-н Добрянский, д. Залесная, Краснослудское с/п, ул. Центральная, дом 37 | 2460 +/-20 | Земли населённых пунктов | Для ведения личного подсобного хозяйства | _____ | 229739.4 |
| 250 | 59:18:0400101:309 | Земельный участок | край Пермский, район Добрянский, с/п Краснослудское, д. Залесная, ул. Центральная, дом 35, кв.3 | 1050 +/-13 | Земли населённых пунктов | личное подсобное хозяйство | _____ | 98059.5 |

Ведущий инженер — **/ Е.Н. Бомбела /**

полное наименование должности — М.П. — подпись — инициалы, фамилия

**филиал федерального государственного бюджетного учреждения "Федеральная кадастровая палата Федеральной службы государственной регистрации, кадастра и картографии" по Пермскому краю**

(полное наименование органа регистрации прав)

**Раздел 1**

## КАДАСТРОВЫЙ ПЛАН ТЕРРИТОРИИ

| | | | |
|---|---|---|---|
| **Лист № 51 раздела 1** | **Всего листов раздела 1: 158** | **Всего разделов: 3** | **Всего листов: 162** |
| 12 октября 2017 г. № 5900/201/17-865874 | | | |
| **Номер кадастрового квартала: 59:18:0400101** | | | |

| Номер п/п | Кадастровый номер объекта недвижимости | Вид объекта недвижимости | Адрес | Площадь или основная характеристика | Категория земель | Виды разрешенного использования | Назначение (проектируемое назначение) | Кадастровая стоимость (руб) |
|---|---|---|---|---|---|---|---|---|
| 1 | 2 | 3 | 4 | 5 | 6 | 7 | 8 | 9 |
| 251 | 59:18:0400101:315 | Земельный участок | Пермский край, Добрянский район, Краснослудское с/п, д. Залесная, ул. Северная, д. 65 | 600 | Земли населённых пунктов | Индивидуальное жилищное строительство | _____ | 56034 |
| 252 | 59:18:0400101:316 | Земельный участок | край Пермский, район Добрянский, с/п Краснослудское, д. Залесная, Краснослудское с/п | 20001 +/-98.99 | Земли населённых пунктов | Для ведения личного подсобного хозяйства | _____ | 1867893.39 |
| 253 | 59:18:0400101:317 | Земельный участок | край Пермский, р-н Добрянский, с/п Краснослудское, д. Залесная | 20001 +/-98.99 | Земли населённых пунктов | Для ведения личного подсобного хозяйства | _____ | 1867893.39 |
| 254 | 59:18:0400101:321 | Земельный участок | Пермский край, Добрянский район, Краснослудское с/п, д.Залесная | 1538 +/-14 | Земли населённых пунктов | Для ведения личного подсобного хозяйства | _____ | 143633.82 |
| 255 | 59:18:0400101:323 | Земельный участок | край Пермский, район Добрянский, г. Добрянка, д. Залесная, Краснослудское с/п, ул. Школьная, дом 51 | 1504 +/-27.15 | Земли населённых пунктов | Для ведения личного подсобного хозяйства | _____ | 140458.56 |

Ведущий инженер — полное наименование должности

М.П.

подпись — **/ Е.Н. Бомбела /** — инициалы, фамилия

**филиал федерального государственного бюджетного учреждения "Федеральная кадастровая палата Федеральной службы государственной регистрации, кадастра и картографии" по Пермскому краю**

(полное наименование органа регистрации прав)

**Раздел 1**

## КАДАСТРОВЫЙ ПЛАН ТЕРРИТОРИИ

| | | | |
|---|---|---|---|
| **Лист № 52 раздела 1** | **Всего листов раздела 1: 158** | **Всего разделов: 3** | **Всего листов: 162** |

12 октября 2017 г. № 5900/201/17-865874

**Номер кадастрового квартала: 59:18:0400101**

| Номер п/п | Кадастровый номер объекта недвижимости | Вид объекта недвижимости | Адрес | Площадь или основная характеристика | Категория земель | Виды разрешенного использования | Назначение (проектируемое назначение) | Кадастровая стоимость (руб) |
|---|---|---|---|---|---|---|---|---|
| 1 | 2 | 3 | 4 | 5 | 6 | 7 | 8 | 9 |
| 256 | 59:18:0400101:324 | Земельный участок | Пермский край, Добрянский район, Краснослудское с/п, д. Залесная, ул. Школьная, дом 34 | 912 +/-21 | Земли населённых пунктов | Для индивидуального жилищного строительства | _____ | 85171.68 |
| 257 | 59:18:0400101:325 | Земельный участок | Пермский край, Добрянский район, Краснослудское с/п, д. Залесная, пер. Советский, д. 2б | 600 +/-11 | Земли населённых пунктов | Для индивидуального жилищного строительства | _____ | 56034 |
| 258 | 59:18:0400101:328 | Земельный участок | край Пермский, район Добрянский, Краснослудское с/п, д. Залесная, ул. Садовая, дом 40 | 1042 +/-17 | Земли населённых пунктов | Для ведения личного подсобного хозяйства | _____ | 97312.38 |
| 259 | 59:18:0400101:330 | Земельный участок | край Пермский, район Добрянский, г. Добрянка, д. Залесная, Краснослудское с\п | 1000 +/-7 | Земли населённых пунктов | Для ведения личного подсобного хозяйства | _____ | 93390 |
| 260 | 59:18:0400101:331 | Земельный участок | край Пермский, район Добрянский, с/п Краснослудское, д. Залесная | 1000 +/-22 | Земли населённых пунктов | Для ведения личного подсобного хозяйства | _____ | 93390 |

Ведущий инженер — полное наименование должности

М.П.

подпись

**/ Е.Н. Бомбела /** — инициалы, фамилия

**филиал федерального государственного бюджетного учреждения "Федеральная кадастровая палата Федеральной службы государственной регистрации, кадастра и картографии" по Пермскому краю**

(полное наименование органа регистрации прав)

**Раздел 1**

## КАДАСТРОВЫЙ ПЛАН ТЕРРИТОРИИ

| | | | |
|---|---|---|---|
| **Лист № 53 раздела 1** | **Всего листов раздела 1: 158** | **Всего разделов: 3** | **Всего листов: 162** |
| 12 октября 2017 г. № 5900/201/17-865874 | | | |
| **Номер кадастрового квартала: 59:18:0400101** | | | |

| Номер п/п | Кадастровый номер объекта недвижимости | Вид объекта недвижимости | Адрес | Площадь или основная характеристика | Категория земель | Виды разрешенного использования | Назначение (проектируемое назначение) | Кадастровая стоимость (руб) |
|---|---|---|---|---|---|---|---|---|
| 1 | 2 | 3 | 4 | 5 | 6 | 7 | 8 | 9 |
| 261 | 59:18:0400101:332 | Земельный участок | край Пермский, район Добрянский, г. Добрянка, д. Залесная, Краснослудское с/п, ул. Садовая, дом 4 | 1400 | Земли населённых пунктов | Для ведения личного подсобного хозяйства | _____ | 130746 |
| 262 | 59:18:0400101:334 | Земельный участок | Пермский край, Добрянский район, Краснослудское с/п, д. Залесная | 1220 +/-9 | Земли населённых пунктов | Для ведения огородничества и садоводства | _____ | 59889.8 |
| 263 | 59:18:0400101:335 | Земельный участок | Пермский край, Добрянский район, Краснослудское с/п, д. Залесная, ул. Заозерная, дом 12 | 767 +/-6 | Земли населённых пунктов | Для ведения личного подсобного хозяйства | _____ | 71630.13 |
| 264 | 59:18:0400101:336 | Земельный участок | Пермский край, Добрянский район, г. Добрянка, д. Залесная, Краснослудское с/п, ул. Садовая, дом 21 | 2552 +/-18 | Земли населённых пунктов | Для ведения личного подсобного хозяйства | _____ | 238331.28 |
| 265 | 59:18:0400101:337 | Земельный участок | край Пермский, район Добрянский, г. Добрянка, д. Залесная, Краснослудское с/п, ул. Школьная, дом 3а, кв. 1 | 1000 | Земли населённых пунктов | Для ведения личного подсобного хозяйства | _____ | 93390 |

Ведущий инженер — **/ Е.Н. Бомбела /**

полное наименование должности — М.П. — подпись — инициалы, фамилия

**филиал федерального государственного бюджетного учреждения "Федеральная кадастровая палата Федеральной службы государственной регистрации, кадастра и картографии" по Пермскому краю**

(полное наименование органа регистрации прав)

**Раздел 1**

## КАДАСТРОВЫЙ ПЛАН ТЕРРИТОРИИ

| | | | |
|---|---|---|---|
| **Лист № 54 раздела 1** | **Всего листов раздела 1: 158** | **Всего разделов: 3** | **Всего листов: 162** |
| 12 октября 2017 г. № 5900/201/17-865874 | | | |
| **Номер кадастрового квартала: 59:18:0400101** | | | |

| Номер п/п | Кадастровый номер объекта недвижимости | Вид объекта недвижимости | Адрес | Площадь или основная характеристика | Категория земель | Виды разрешенного использования | Назначение (проектируемое назначение) | Кадастровая стоимость (руб) |
|---|---|---|---|---|---|---|---|---|
| 1 | 2 | 3 | 4 | 5 | 6 | 7 | 8 | 9 |
| 266 | 59:18:0400101:342 | Земельный участок | край Пермский, район Добрянский, г. Добрянка, д. Залесная, Краснослудское с/п, ул. Школьная, дом 44 | 1969 +/-18 | Земли населённых пунктов | Под домами индивидуальной жилой застройки (для размещения жилого дома и приусадебного участка) | _____ | 183884.91 |
| 267 | 59:18:0400101:345 | Земельный участок | Пермский край, Добрянский район, Краснослудское с/п, д. Залесная, ул. Полевая, дом 19 | 2500 +/-18 | Земли населённых пунктов | Для ведения личного подсобного хозяйства | _____ | 233475 |
| 268 | 59:18:0400101:346 | Земельный участок | Пермский край, Добрянский район, Краснослудское сельское поселение, д. Залесная, ул. Школьная, д. 21а | 880 +/-6 | Земли населённых пунктов | Для ведения садоводства и огородничества | _____ | 43199.2 |
| 269 | 59:18:0400101:347 | Земельный участок | Пермский край, Добрянский район, д. Залесная, а/д "Пермь-Березники", участок км 27+665 - км 27+670 | 34 +/-3 | Земли населённых пунктов | Автомобильный транспорт (размещение автомобильной дороги Пермь-Березники 025+768-041+101, 048+082-129+750) | _____ | 6617.08 |
| 270 | 59:18:0400101:348 | Земельный участок | Пермский край, Добрянский район, г. Добрянка, д. Залесная, а/д "Пермь-Березники", участок км 26+685 - км 26+690 | 95 +/-2 | Земли населённых пунктов | Автомобильный транспорт (размещение автомобильной дороги Пермь - Березники 025+768-041+101,048+082-129+750) | _____ | 18488.9 |

Ведущий инженер — **/ Е.Н. Бомбела /**

полное наименование должности — М.П. — подпись — инициалы, фамилия

**филиал федерального государственного бюджетного учреждения "Федеральная кадастровая палата Федеральной службы государственной регистрации, кадастра и картографии" по Пермскому краю**

(полное наименование органа регистрации прав)

**Раздел 1**

## КАДАСТРОВЫЙ ПЛАН ТЕРРИТОРИИ

| | | | |
|---|---|---|---|
| **Лист № 55 раздела 1** | **Всего листов раздела 1: 158** | **Всего разделов: 3** | **Всего листов: 162** |
| 12 октября 2017 г. № 5900/201/17-865874 | | | |
| **Номер кадастрового квартала: 59:18:0400101** | | | |

| Номер п/п | Кадастровый номер объекта недвижимости | Вид объекта недвижимости | Адрес | Площадь или основная характеристика | Категория земель | Виды разрешенного использования | Назначение (проектируемое назначение) | Кадастровая стоимость (руб) |
|---|---|---|---|---|---|---|---|---|
| 1 | 2 | 3 | 4 | 5 | 6 | 7 | 8 | 9 |
| 271 | 59:18:0400101:349 | Земельный участок | край Пермский, район Добрянский, г. Добрянка, д. Залесная, а/д "Пермь-Березники", участок км 27+670 - км 27+675 | 9 +/-1 | Земли населённых пунктов | Для строительства (реконструкции) автомобильной дороги "Пермь-Березники" | _____ | 1751.58 |
| 272 | 59:18:0400101:350 | Земельный участок | Пермский край, Добрянский район, Краснослудское с/п, д. Залесная | 2500 +/-10 | Земли населённых пунктов | Для ведения личного подсобного хозяйства | _____ | 233475 |
| 273 | 59:18:0400101:352 | Земельный участок | Пермский край, Добрянский район, Краснослудское с/п, д. Залесная, ул. Полевая, д. 30 | 1102 +/-23 | Земли населённых пунктов | Для ведения личного подсобного хозяйства | _____ | 102915.78 |
| 274 | 59:18:0400101:353 | Земельный участок | край Пермский, район Добрянский, г. Добрянка, д. Залесная, Краснослудское с/п | 111 +/-7 | Земли населённых пунктов | Для ведения личного подсобного хозяйства | _____ | 10366.29 |
| 275 | 59:18:0400101:354 | Земельный участок | Пермский край, Добрянский р-н, с/п Краснослудское, д. Залесная | 1601 +/-14 | Земли населённых пунктов | Для ведения личного подсобного хозяйства | _____ | 149517.39 |

Ведущий инженер — полное наименование должности

М.П.

подпись

**/ Е.Н. Бомбела /** — инициалы, фамилия

**филиал федерального государственного бюджетного учреждения "Федеральная кадастровая палата Федеральной службы государственной регистрации, кадастра и картографии" по Пермскому краю**

(полное наименование органа регистрации прав)

**Раздел 1**

## КАДАСТРОВЫЙ ПЛАН ТЕРРИТОРИИ

| | | | |
|---|---|---|---|
| **Лист № 56 раздела 1** | **Всего листов раздела 1: 158** | **Всего разделов: 3** | **Всего листов: 162** |
| 12 октября 2017 г. № 5900/201/17-865874 | | | |
| **Номер кадастрового квартала: 59:18:0400101** | | | |

| Номер п/п | Кадастровый номер объекта недвижимости | Вид объекта недвижимости | Адрес | Площадь или основная характеристика | Категория земель | Виды разрешенного использования | Назначение (проектируемое назначение) | Кадастровая стоимость (руб) |
|---|---|---|---|---|---|---|---|---|
| 1 | 2 | 3 | 4 | 5 | 6 | 7 | 8 | 9 |
| 276 | 59:18:0400101:355 | Земельный участок | край Пермский, район Добрянский, с/п Краснослудское, д. Залесная | 557 +/-17 | Земли населённых пунктов | Для ведения личного подсобного хозяйства | _____ | 52018.23 |
| 277 | 59:18:0400101:356 | Земельный участок | Пермский край, Добрянский район, Краснослудское с/п, д. Залесная, ул. Садовая, д. 83 | 1198 +/-11 | Земли населённых пунктов | Для ведения личного подсобного хозяйства | _____ | 111881.22 |
| 278 | 59:18:0400101:357 | Земельный участок | край Пермский, район Добрянский, г. Добрянка, д. Залесная, Краснослудское с/п | 22 +/-2 | Земли населённых пунктов | Для ведения личного подсобного хозяйства | _____ | 2054.58 |
| 279 | 59:18:0400101:358 | Земельный участок | край Пермский, район Добрянский, с/п Краснослудское, д. Залесная | 2000 +/-31 | Земли населённых пунктов | Для ведения личного подсобного хозяйства | _____ | 186780 |
| 280 | 59:18:0400101:359 | Земельный участок | Пермский край, Добрянский район, д. Залесная, а/д "Пермь-Березники", участок км 26+740 - км 26+950 | 848 +/-21 | Земли населённых пунктов | Автомобильный транспорт (размещение автомобильной дороги Пермь - Березники 025+768 - 041+101, 048+082 - 129+750) | _____ | 165037.76 |

Ведущий инженер — полное наименование должности

М.П.

подпись — **/ Е.Н. Бомбела /** — инициалы, фамилия

**филиал федерального государственного бюджетного учреждения "Федеральная кадастровая палата Федеральной службы государственной регистрации, кадастра и картографии" по Пермскому краю**

(полное наименование органа регистрации прав)

**Раздел 1**

## КАДАСТРОВЫЙ ПЛАН ТЕРРИТОРИИ

| | | | |
|---|---|---|---|
| **Лист № 57 раздела 1** | **Всего листов раздела 1: 158** | **Всего разделов: 3** | **Всего листов: 162** |
| 12 октября 2017 г. № 5900/201/17-865874 | | | |
| **Номер кадастрового квартала: 59:18:0400101** | | | |

| Номер п/п | Кадастровый номер объекта недвижимости | Вид объекта недвижимости | Адрес | Площадь или основная характеристика | Категория земель | Виды разрешенного использования | Назначение (проектируемое назначение) | Кадастровая стоимость (руб) |
|---|---|---|---|---|---|---|---|---|
| 1 | 2 | 3 | 4 | 5 | 6 | 7 | 8 | 9 |
| 281 | 59:18:0400101:363 | Земельный участок | Пермский край, Добрянский район, г. Добрянка, д. Залесная, а/д "Пермь-Березники", участок км 27+466 - км 27+516 | 258 +/-7 | Земли населённых пунктов | Автомобильный транспорт (размещение автомобильной дороги Пермь-Березники 025+768-041+101, 048+082-129+750) | _____ | 50211.96 |
| 282 | 59:18:0400101:364 | Земельный участок | Пермский край, Добрянский район, д. Залесная, а/д "Пермь-Березники", участок км 27+563 - км 27+630 | 408 +/-10 | Земли населённых пунктов | Автомобильный транспорт (размещение автомобильной дороги Пермь - Березники 025+768 - 041+101, 048+082 - 129+750) | _____ | 79404.96 |
| 283 | 59:18:0400101:365 | Земельный участок | Пермский край, Добрянский район, Краснослудское с/п, д. Залесная, ул. Полевая, дом 15 | 1500 +/-8 | Земли населённых пунктов | Для ведения личного подсобного хозяйства | _____ | 140085 |
| 284 | 59:18:0400101:366 | Земельный участок | Пермский край, Добрянский район, г. Добрянка, д. Залесная, а/д "Пермь-Березники", участок км 27+570 - км 27+700 | 1615 +/-16 | Земли населённых пунктов | Автомобильный транспорт (размещение автомобильной дороги Пермь - Березники 025+768 - 041+101, 048+082 - 129+750) | _____ | 314311.3 |
| 285 | 59:18:0400101:367 | Земельный участок | Пермский край, Добрянский район, г. Добрянка, д. Залесная, а/д "Пермь-Березники", участок км 26+615 - км 26+715 | 1491 +/-22 | Земли населённых пунктов | Автомобильный транспорт (размещение автомобильной дороги Пермь - Березники 025+768-041+101, 048+082-129+750) | _____ | 290178.42 |

Ведущий инженер — полное наименование должности

М.П.

подпись — **/ Е.Н. Бомбела /** — инициалы, фамилия

**филиал федерального государственного бюджетного учреждения "Федеральная кадастровая палата Федеральной службы государственной регистрации, кадастра и картографии" по Пермскому краю**

(полное наименование органа регистрации прав)

**Раздел 1**

## КАДАСТРОВЫЙ ПЛАН ТЕРРИТОРИИ

| | | | |
|---|---|---|---|
| **Лист № 58 раздела 1** | **Всего листов раздела 1: 158** | **Всего разделов: 3** | **Всего листов: 162** |
| 12 октября 2017 г. № 5900/201/17-865874 | | | |
| **Номер кадастрового квартала: 59:18:0400101** | | | |

| Номер п/п | Кадастровый номер объекта недвижимости | Вид объекта недвижимости | Адрес | Площадь или основная характеристика | Категория земель | Виды разрешенного использования | Назначение (проектируемое назначение) | Кадастровая стоимость (руб) |
|---|---|---|---|---|---|---|---|---|
| 1 | 2 | 3 | 4 | 5 | 6 | 7 | 8 | 9 |
| 286 | 59:18:0400101:368 | Земельный участок | край Пермский, р-н Добрянский, с/п Краснослудское, д. Залесная, ул. Северная, дом 78 | 1032 +/-22 | Земли населённых пунктов | Индивидуальное жилищное строительство | _____ | 96378.48 |
| 287 | 59:18:0400101:369 | Земельный участок | Пермский край, Добрянский район, Краснослудское с/п, д. Залесная | 2628 +/-18 | Земли населённых пунктов | Для ведения личного подсобного хозяйства | _____ | 245428.92 |
| 288 | 59:18:0400101:370 | Земельный участок | Пермский край, Добрянский район, Краснослудское с/п, д. Залесная, пер. Советский, дом 5 | 2500 +/-18 | Земли населённых пунктов | Для ведения личного подсобного хозяйства | _____ | 233475 |
| 289 | 59:18:0400101:371 | Земельный участок | Пермский край, Добрянский район, Краснослудское с/п, д. Залесная, (ЛМС), ул. Дружбы, дом 2 | 1650 +/-28 | Земли населённых пунктов | Индивидуальное жилищное строительство | _____ | 154093.5 |
| 290 | 59:18:0400101:374 | Земельный участок | край Пермский, район Добрянский, г. Добрянка, д. Залесная, ул. Полевая | 50 +/-1 | Земли населённых пунктов | Для ведения личного подсобного хозяйства | _____ | 4669.5 |

Ведущий инженер — полное наименование должности

М.П.

подпись

**/ Е.Н. Бомбела /** — инициалы, фамилия

**филиал федерального государственного бюджетного учреждения "Федеральная кадастровая палата Федеральной службы государственной регистрации, кадастра и картографии" по Пермскому краю**

(полное наименование органа регистрации прав)

**Раздел 1**

## КАДАСТРОВЫЙ ПЛАН ТЕРРИТОРИИ

| | | | |
|---|---|---|---|
| **Лист № 59 раздела 1** | **Всего листов раздела 1: 158** | **Всего разделов: 3** | **Всего листов: 162** |
| 12 октября 2017 г. № 5900/201/17-865874 | | | |
| **Номер кадастрового квартала: 59:18:0400101** | | | |

| Номер п/п | Кадастровый номер объекта недвижимости | Вид объекта недвижимости | Адрес | Площадь или основная характеристика | Категория земель | Виды разрешенного использования | Назначение (проектируемое назначение) | Кадастровая стоимость (руб) |
|---|---|---|---|---|---|---|---|---|
| 1 | 2 | 3 | 4 | 5 | 6 | 7 | 8 | 9 |
| 291 | 59:18:0400101:375 | Земельный участок | край Пермский, район Добрянский, г. Добрянка, д. Залесная, ул. Полевая | 186 +/-3 | Земли населённых пунктов | Для ведения личного подсобного хозяйства | _____ | 17370.54 |
| 292 | 59:18:0400101:377 | Земельный участок | Пермский край, Добрянский район, Краснослудское с/п, д. Залесная, ул. Школьная, дом 32 | 550 +/-16 | Земли населённых пунктов | Для ведения личного подсобного хозяйства | _____ | 51364.5 |
| 293 | 59:18:0400101:378 | Земельный участок | Пермский край, район Добрянский, г. Добрянка, д. Залесная, ул. Центральная, дом 27 | 2178 +/-16 | Земли населённых пунктов | Для ведения личного подсобного хозяйства | _____ | 203403.42 |
| 294 | 59:18:0400101:379 | Земельный участок | Пермский край, р-н Добрянский, с/п Краснослудское, д. Залесная, ул. Садовая, д. 16 | 2212 +/-33 | Земли населённых пунктов | Индивидуальное жилищное строительство | _____ | 206578.68 |
| 295 | 59:18:0400101:380 | Земельный участок | край Пермский, район Добрянский, с/п Краснослудское, д. Залесная, ул. Подгорная, дом 13 | 906 +/-21 | Земли населённых пунктов | Для ведения личного подсобного хозяйства | _____ | 84611.34 |

Ведущий инженер — полное наименование должности

М.П.

подпись

**/ Е.Н. Бомбела /** — инициалы, фамилия

**филиал федерального государственного бюджетного учреждения "Федеральная кадастровая палата Федеральной службы государственной регистрации, кадастра и картографии" по Пермскому краю**

(полное наименование органа регистрации прав)

**Раздел 1**

## КАДАСТРОВЫЙ ПЛАН ТЕРРИТОРИИ

| | | | |
|---|---|---|---|
| **Лист № 60 раздела 1** | **Всего листов раздела 1: 158** | **Всего разделов: 3** | **Всего листов: 162** |

12 октября 2017 г. № 5900/201/17-865874

**Номер кадастрового квартала: 59:18:0400101**

| Номер п/п | Кадастровый номер объекта недвижимости | Вид объекта недвижимости | Адрес | Площадь или основная характеристика | Категория земель | Виды разрешенного использования | Назначение (проектируемое назначение) | Кадастровая стоимость (руб) |
|---|---|---|---|---|---|---|---|---|
| 1 | 2 | 3 | 4 | 5 | 6 | 7 | 8 | 9 |
| 296 | 59:18:0400101:381 | Земельный участок | край Пермский, район Добрянский, с/п Краснослудское, д. Залесная | 907 +/-21 | Земли населённых пунктов | Для ведения личного подсобного хозяйства | _____ | 84704.73 |
| 297 | 59:18:0400101:383 | Земельный участок | Пермский край, Добрянский район, Краснослудское с/п , д. Залесная | 1000 +/-11 | Земли населённых пунктов | Для ведения личного подсобного хозяйства | _____ | 93390 |
| 298 | 59:18:0400101:384 | Земельный участок | Пермский край, Добрянский район, Краснослудское с/п, д. Залесная, ул. Центральная, дом 36 | 1500 +/-14 | Земли населённых пунктов | Для ведения личного подсобного хозяйства | _____ | 140085 |
| 299 | 59:18:0400101:385 | Земельный участок | край Пермский, район Добрянский, с/п Краснослудское, д. Залесная, ул. Садовая, дом 24 | 1500 | Земли населённых пунктов | Для ведения личного подсобного хозяйства | _____ | 140085 |
| 300 | 59:18:0400101:386 | Земельный участок | край Пермский, район Добрянский, с/п Краснослудское, д. Залесная, ул. Школьная, дом 32, квартира 1 | 939 +/-21 | Земли населённых пунктов | Для индивидуального жилищного строительства | _____ | 87693.21 |

Ведущий инженер — полное наименование должности

М.П.

подпись

**/ Е.Н. Бомбела /** — инициалы, фамилия

**филиал федерального государственного бюджетного учреждения "Федеральная кадастровая палата Федеральной службы государственной регистрации, кадастра и картографии" по Пермскому краю**

(полное наименование органа регистрации прав)

**Раздел 1**

## КАДАСТРОВЫЙ ПЛАН ТЕРРИТОРИИ

| | | | |
|---|---|---|---|
| **Лист № 61 раздела 1** | **Всего листов раздела 1: 158** | **Всего разделов: 3** | **Всего листов: 162** |
| 12 октября 2017 г. № 5900/201/17-865874 | | | |
| **Номер кадастрового квартала: 59:18:0400101** | | | |

| Номер п/п | Кадастровый номер объекта недвижимости | Вид объекта недвижимости | Адрес | Площадь или основная характеристика | Категория земель | Виды разрешенного использования | Назначение (проектируемое назначение) | Кадастровая стоимость (руб) |
|---|---|---|---|---|---|---|---|---|
| 1 | 2 | 3 | 4 | 5 | 6 | 7 | 8 | 9 |
| 301 | 59:18:0400101:387 | Земельный участок | край Пермский, район Добрянский, с/п Краснослудское, д. Залесная, ул. Школьная, дом 32, квартира 1 | 1098 +/-23 | Земли населённых пунктов | Для индивидуального жилищного строительства | _____ | 102542.22 |
| 302 | 59:18:0400101:388 | Земельный участок | край Пермский, район Добрянский, с/п Краснослудское, д. Залесная, ул. Школьная, дом 32, квартира 1 | 613 +/-17 | Земли населённых пунктов | Для индивидуального жилищного строительства | _____ | 57248.07 |
| 303 | 59:18:0400101:393 | Земельный участок | край Пермский, р-н Добрянский, с/п Краснослудское, д. Залесная, ул. Центральная, у дома 37 а | 266 +/-11 | Земли населённых пунктов | Для ведения садоводства (для расширения земельного участка с кадастровым номером 59:18:0400101:19) | _____ | 13057.94 |
| 304 | 59:18:0400101:394 | Земельный участок | край Пермский, р-н Добрянский, с/п Краснослудское, д. Залесная, ул. Заозёрная | 347 +/-13 | Земли населённых пунктов | Для ведения личного подсобного хозяйства (расширение основного земельного участка с кадастровым номером 59:18:0400101:196) | _____ | 32406.33 |
| 305 | 59:18:0400101:395 | Земельный участок | край Пермский, р-н Добрянский, с/п Краснослудское, д. Залесная | 926 +/-21 | Земли населённых пунктов | Для садоводства и огородничества | _____ | 45457.34 |

Ведущий инженер — **/ Е.Н. Бомбела /**

полное наименование должности — М.П. — подпись — инициалы, фамилия

**филиал федерального государственного бюджетного учреждения "Федеральная кадастровая палата Федеральной службы государственной регистрации, кадастра и картографии" по Пермскому краю**

(полное наименование органа регистрации прав)

**Раздел 1**

## КАДАСТРОВЫЙ ПЛАН ТЕРРИТОРИИ

| | | | |
|---|---|---|---|
| **Лист № 62 раздела 1** | **Всего листов раздела 1: 158** | **Всего разделов: 3** | **Всего листов: 162** |
| 12 октября 2017 г. № 5900/201/17-865874 | | | |
| **Номер кадастрового квартала: 59:18:0400101** | | | |

| Номер п/п | Кадастровый номер объекта недвижимости | Вид объекта недвижимости | Адрес | Площадь или основная характеристика | Категория земель | Виды разрешенного использования | Назначение (проектируемое назначение) | Кадастровая стоимость (руб) |
|---|---|---|---|---|---|---|---|---|
| 1 | 2 | 3 | 4 | 5 | 6 | 7 | 8 | 9 |
| 306 | 59:18:0400101:397 | Земельный участок | Пермский край, р-н Добрянский, с/п Краснослудское, д. Залесная, ул. Центральная, д. 9а | 880 +/-21 | Земли населённых пунктов | Для ведения личного подсобного хозяйства | _____ | 82183.2 |
| 307 | 59:18:0400101:398 | Земельный участок | Пермский край, Добрянский район, с/п Краснослудское, д. Залесная, ул. Дружбы, д. 1 | 1500 +/-27 | Земли населённых пунктов | Для ведения личного подсобного хозяйства | _____ | 140085 |
| 308 | 59:18:0400101:402 | Земельный участок | край Пермский, район Добрянский, с/п Краснослудское, д. Залесная | 2082 +/-32 | Земли населённых пунктов | Для ведения личного подсобного хозяйства | _____ | 194437.98 |
| 309 | 59:18:0400101:403 | Земельный участок | Пермский край, Добрянский район, Краснослудское с/п, д. Залесная, ул. Лесная, д. 1 | 5208 +/-51 | Земли населённых пунктов | Для ведения личного подсобного хозяйства | _____ | 486375.12 |
| 310 | 59:18:0400101:404 | Земельный участок | край Пермский, район Добрянский, с/п Краснослудское, д. Залесная | 2347 +/-34 | Земли населённых пунктов | Для ведения личного подсобного хозяйства | _____ | 219186.33 |

Ведущий инженер — полное наименование должности

М.П.

подпись

**/ Е.Н. Бомбела /** — инициалы, фамилия

**филиал федерального государственного бюджетного учреждения "Федеральная кадастровая палата Федеральной службы государственной регистрации, кадастра и картографии" по Пермскому краю**

(полное наименование органа регистрации прав)

**Раздел 1**

## КАДАСТРОВЫЙ ПЛАН ТЕРРИТОРИИ

| | | | |
|---|---|---|---|
| **Лист № 63 раздела 1** | **Всего листов раздела 1: 158** | **Всего разделов: 3** | **Всего листов: 162** |
| 12 октября 2017 г. № 5900/201/17-865874 | | | |
| **Номер кадастрового квартала: 59:18:0400101** | | | |

| Номер п/п | Кадастровый номер объекта недвижимости | Вид объекта недвижимости | Адрес | Площадь или основная характеристика | Категория земель | Виды разрешенного использования | Назначение (проектируемое назначение) | Кадастровая стоимость (руб) |
|---|---|---|---|---|---|---|---|---|
| 1 | 2 | 3 | 4 | 5 | 6 | 7 | 8 | 9 |
| 311 | 59:18:0400101:409 | Земельный участок | Пермский край, Добрянский район, Краснослудское с/п, д. Залесная | 600 +/-17 | Земли населённых пунктов | индивидуальные жилые дома с приусадебными участками | _____ | 56034 |
| 312 | 59:18:0400101:411 | Земельный участок | край Пермский, р-н Добрянский, с/п Краснослудское, д. Залесная, ул. Школьная, д. 3а | 2294 +/-34 | Земли населённых пунктов | Для ведения личного подсобного хозяйства | _____ | 214236.66 |
| 313 | 59:18:0400101:412 | Земельный участок | край Пермский, район Добрянский, с/п Краснослудское, д. Залесная | 1499 +/-27 | Земли населённых пунктов | Для садоводства и огородничества | _____ | 73585.91 |
| 314 | 59:18:0400101:413 | Земельный участок | край Пермский, р-н Добрянский, с/п Краснослудское, д. Залесная, ул. Садовая, дом 1 | 600 +/-17 | Земли населённых пунктов | Индивидуальное жилищное строительство | _____ | 56034 |
| 315 | 59:18:0400101:414 | Земельный участок | край Пермский, р-н Добрянский, с/п Краснослудское, д. Залесная, ул. Школьная, дом 36 | 2120 +/-32 | Земли населённых пунктов | Под домами индивидуальной жилой застройки (для размещения жилого дома) | _____ | 197986.8 |

Ведущий инженер — полное наименование должности

М.П.

подпись — **/ Е.Н. Бомбела /** — инициалы, фамилия

**филиал федерального государственного бюджетного учреждения "Федеральная кадастровая палата Федеральной службы государственной регистрации, кадастра и картографии" по Пермскому краю**

(полное наименование органа регистрации прав)

**Раздел 1**

## КАДАСТРОВЫЙ ПЛАН ТЕРРИТОРИИ

| | | | |
|---|---|---|---|
| **Лист № 64 раздела 1** | **Всего листов раздела 1: 158** | **Всего разделов: 3** | **Всего листов: 162** |
| 12 октября 2017 г. № 5900/201/17-865874 | | | |
| **Номер кадастрового квартала: 59:18:0400101** | | | |

| Номер п/п | Кадастровый номер объекта недвижимости | Вид объекта недвижимости | Адрес | Площадь или основная характеристика | Категория земель | Виды разрешенного использования | Назначение (проектируемое назначение) | Кадастровая стоимость (руб) |
|---|---|---|---|---|---|---|---|---|
| 1 | 2 | 3 | 4 | 5 | 6 | 7 | 8 | 9 |
| 316 | 59:18:0400101:415 | Земельный участок | край Пермский, р-н Добрянский, с/п Краснослудское, д. Залесная, ул. Центральная, дом 7 | 1500 | Земли населённых пунктов | Для ведения личного подсобного хозяйства | _____ | 140085 |
| 317 | 59:18:0400101:416 | Земельный участок | край Пермский, р-н Добрянский, с/п Краснослудское, д. Залесная | 10000 +/-35 | Земли населённых пунктов | под объекты инженерного оборудования электроснабжения | _____ | 1510844 |
| 318 | 59:18:0400101:417 | Земельный участок | край Пермский, р-н Добрянский, с/п Краснослудское, д. Залесная, ул. Дорожная | 800 +/-20 | Земли населённых пунктов | Для ведения личного подсобного хозяйства | _____ | 74712 |
| 319 | 59:18:0400101:418 | Земельный участок | край Пермский, р-н Добрянский, с/п Краснослудское, д. Залесная, ул. Дорожная, д. 4 | 700 +/-19 | Земли населённых пунктов | Для ведения личного подсобного хозяйства | _____ | 65373 |
| 320 | 59:18:0400101:419 | Земельный участок | край Пермский, р-н Добрянский, с/п Краснослудское, д. Залесная, ул. Центральная, дом 37 а | 314 +/-12 | Земли населённых пунктов | Для ведения садоводства | _____ | 15414.26 |

Ведущий инженер — **/ Е.Н. Бомбела /**

полное наименование должности — М.П. — подпись — инициалы, фамилия

**филиал федерального государственного бюджетного учреждения "Федеральная кадастровая палата Федеральной службы государственной регистрации, кадастра и картографии" по Пермскому краю**

(полное наименование органа регистрации прав)

**Раздел 1**

## КАДАСТРОВЫЙ ПЛАН ТЕРРИТОРИИ

| | | | |
|---|---|---|---|
| **Лист № 65 раздела 1** | **Всего листов раздела 1: 158** | **Всего разделов: 3** | **Всего листов: 162** |
| 12 октября 2017 г. № 5900/201/17-865874 | | | |
| **Номер кадастрового квартала: 59:18:0400101** | | | |

| Номер п/п | Кадастровый номер объекта недвижимости | Вид объекта недвижимости | Адрес | Площадь или основная характеристика | Категория земель | Виды разрешенного использования | Назначение (проектируемое назначение) | Кадастровая стоимость (руб) |
|---|---|---|---|---|---|---|---|---|
| 1 | 2 | 3 | 4 | 5 | 6 | 7 | 8 | 9 |
| 321 | 59:18:0400101:420 | Земельный участок | край Пермский, р-н Добрянский, с/п Краснослудское, д. Залесная, ул. Центральная, дом 37 а | 82 +/-6 | Земли населённых пунктов | Для ведения садоводства | _____ | 4025.38 |
| 322 | 59:18:0400101:421 | Земельный участок | край Пермский, р-н Добрянский, с/п Коаснослудское, д. Залесная, ул. Центральная, дом 37 а | 204 +/-10 | Земли населённых пунктов | Для ведения садоводства | _____ | 10014.36 |
| 323 | 59:18:0400101:423 | Земельный участок | край Пермский, район Добрянский, с/п Краснослудское, д. Залесная, ул. Школьная, дом 7б | 950 +/-21 | Земли населённых пунктов | Индивидуальное жилищное строительство | _____ | 88720.5 |
| 324 | 59:18:0400101:424 | Земельный участок | Пермский край, Добрянский район, Краснослудское с/п, д. Залесная, ул. Подгорная, д. 8а | 2653 +/-22 | Земли населённых пунктов | Для ведения личного подсобного хозяйства | _____ | 247763.67 |
| 325 | 59:18:0400101:425 | Земельный участок | край Пермский, район Добрянский, с/п Краснослудское, д. Залесная | 2500 +/-20 | Земли населённых пунктов | Для ведения личного подсобного хозяйства | _____ | 233475 |

Ведущий инженер — **/ Е.Н. Бомбела /**

полное наименование должности — М.П. — подпись — инициалы, фамилия

**филиал федерального государственного бюджетного учреждения "Федеральная кадастровая палата Федеральной службы государственной регистрации, кадастра и картографии" по Пермскому краю**

(полное наименование органа регистрации прав)

**Раздел 1**

## КАДАСТРОВЫЙ ПЛАН ТЕРРИТОРИИ

| | | | |
|---|---|---|---|
| **Лист № 66 раздела 1** | **Всего листов раздела 1: 158** | **Всего разделов: 3** | **Всего листов: 162** |
| 12 октября 2017 г. № 5900/201/17-865874 | | | |
| **Номер кадастрового квартала: 59:18:0400101** | | | |

| Номер п/п | Кадастровый номер объекта недвижимости | Вид объекта недвижимости | Адрес | Площадь или основная характеристика | Категория земель | Виды разрешенного использования | Назначение (проектируемое назначение) | Кадастровая стоимость (руб) |
|---|---|---|---|---|---|---|---|---|
| 1 | 2 | 3 | 4 | 5 | 6 | 7 | 8 | 9 |
| 326 | 59:18:0400101:428 | Земельный участок | Пермский край, Добрянский р-н, с/п Краснослудское, д. Залесная | 900 | Категория не установлена | Для ведения личного подсобного хозяйства | _____ | _____ |
| 327 | 59:18:0400101:429 | Земельный участок | Пермский край, Добрянский район, Краснослудское с/п, д. Залесная, ул. Заводская, д. 9 | 1500 +/-27 | Земли населённых пунктов | Для ведения личного подсобного хозяйства | _____ | 140085 |
| 328 | 59:18:0400101:430 | Земельный участок | Пермский край, р-н Добрянский, д Залесная, Краснослудское с/п | 747 +/-5 | Земли населённых пунктов | Для ведения личного подсобного хозяйства | _____ | 69762.33 |
| 329 | 59:18:0400101:431 | Земельный участок | Пермский край, р-н Добрянский, с/п Краснослудское, д. Залесная | 2254 +/-9 | Земли населённых пунктов | Для ведения личного подсобного хозяйства | _____ | 210501.06 |
| 330 | 59:18:0400101:432 | Земельный участок | Пермский край, Добрянский район, Краснослудское с/п, д. Залесная, ул. Заозерная, д. 23а | 1100 +/-23 | Земли населённых пунктов | Для ведения личного подсобного хозяйства | _____ | 102729 |

Ведущий инженер — полное наименование должности

М.П.

подпись

**/ Е.Н. Бомбела /** — инициалы, фамилия

**филиал федерального государственного бюджетного учреждения "Федеральная кадастровая палата Федеральной службы государственной регистрации, кадастра и картографии" по Пермскому краю**

(полное наименование органа регистрации прав)

**Раздел 1**

## КАДАСТРОВЫЙ ПЛАН ТЕРРИТОРИИ

| | | | |
|---|---|---|---|
| **Лист № 67 раздела 1** | **Всего листов раздела 1: 158** | **Всего разделов: 3** | **Всего листов: 162** |
| 12 октября 2017 г. № 5900/201/17-865874 | | | |
| **Номер кадастрового квартала: 59:18:0400101** | | | |

| Номер п/п | Кадастровый номер объекта недвижимости | Вид объекта недвижимости | Адрес | Площадь или основная характеристика | Категория земель | Виды разрешенного использования | Назначение (проектируемое назначение) | Кадастровая стоимость (руб) |
|---|---|---|---|---|---|---|---|---|
| 1 | 2 | 3 | 4 | 5 | 6 | 7 | 8 | 9 |
| 331 | 59:18:0400101:433 | Земельный участок | край Пермский, район Добрянский, с/п Краснослудское, д. Залесная, ул. Заозерная, дом 23 | 1099 +/-23 | Земли населённых пунктов | Для ведения личного подсобного хозяйства | _____ | 102635.61 |
| 332 | 59:18:0400101:434 | Земельный участок | Пермский край, р-н Добрянский, с/п Краснослудское, д Залесная | 800 +/-20 | Земли населённых пунктов | Для ведения личного подсобного хозяйства | _____ | 74712 |
| 333 | 59:18:0400101:435 | Земельный участок | Пермский край, Добрянский район, Краснослудское с/п, д. Залесная, ул. Полевая, д. 21 | 2500 +/-18 | Земли населённых пунктов | Для ведения личного подсобного хозяйства | _____ | 233475 |
| 334 | 59:18:0400101:437 | Земельный участок | Пермский край, Добрянский район, с/п Краснослудское, д. Залесная | 600 +/-4 | Земли населённых пунктов | Для ведения личного подсобного хозяйства | _____ | 56034 |
| 335 | 59:18:0400101:438 | Земельный участок | Пермский край, Добрянский район, с/п Краснослудское, д. Залесная | 800 +/-6 | Земли населённых пунктов | Для ведения личного подсобного хозяйства | _____ | 74712 |

Ведущий инженер — **/ Е.Н. Бомбела /**

полное наименование должности — М.П. — подпись — инициалы, фамилия

**филиал федерального государственного бюджетного учреждения "Федеральная кадастровая палата Федеральной службы государственной регистрации, кадастра и картографии" по Пермскому краю**

(полное наименование органа регистрации прав)

**Раздел 1**

## КАДАСТРОВЫЙ ПЛАН ТЕРРИТОРИИ

| | | | |
|---|---|---|---|
| **Лист № 68 раздела 1** | **Всего листов раздела 1: 158** | **Всего разделов: 3** | **Всего листов: 162** |
| 12 октября 2017 г. № 5900/201/17-865874 | | | |
| **Номер кадастрового квартала: 59:18:0400101** | | | |

| Номер п/п | Кадастровый номер объекта недвижимости | Вид объекта недвижимости | Адрес | Площадь или основная характеристика | Категория земель | Виды разрешенного использования | Назначение (проектируемое назначение) | Кадастровая стоимость (руб) |
|---|---|---|---|---|---|---|---|---|
| 1 | 2 | 3 | 4 | 5 | 6 | 7 | 8 | 9 |
| 336 | 59:18:0400101:439 | Земельный участок | Пермский край, Добрянский район, с/п Краснослудское, д. Залесная | 600 +/-4 | Земли населённых пунктов | Для ведения личного подсобного хозяйства | _____ | 56034 |
| 337 | 59:18:0400101:440 | Земельный участок | Пермский край, Добрянский р-н, д. Залесная | 2000 | Земли населённых пунктов | Для садоводства и огородничества | _____ | 98180 |
| 338 | 59:18:0400101:444 | Земельный участок | Пермский край, Добрянский район, Краснослудское сельское поселение, д. Залесная, ул. Школьная, д. 25а | 1000 | Земли населённых пунктов | Для ведения личного подсобного хозяйства | _____ | 93390 |
| 339 | 59:18:0400101:445 | Земельный участок | Пермский край, Добрянский район, Краснослудское с/п, д. Залесная, пер. Советский, д. 2а | 1036 +/-23 | Земли населённых пунктов | Для ведения личного подсобного хозяйства | _____ | 96752.04 |
| 340 | 59:18:0400101:446 | Земельный участок | Пермский край, Добрянский р-н, Краснослудское с/п, д. Залесная, ул. Центральная, д. 33 | 832 +/-20 | Земли населённых пунктов | Для ведения личного подсобного хозяйства | _____ | 77700.48 |

Ведущий инженер — полное наименование должности

М.П.

подпись — **/ Е.Н. Бомбела /** — инициалы, фамилия

**филиал федерального государственного бюджетного учреждения "Федеральная кадастровая палата Федеральной службы государственной регистрации, кадастра и картографии" по Пермскому краю**

(полное наименование органа регистрации прав)

**Раздел 1**

## КАДАСТРОВЫЙ ПЛАН ТЕРРИТОРИИ

| | | | |
|---|---|---|---|
| **Лист № 69 раздела 1** | **Всего листов раздела 1: 158** | **Всего разделов: 3** | **Всего листов: 162** |

12 октября 2017 г. № 5900/201/17-865874

**Номер кадастрового квартала: 59:18:0400101**

| Номер п/п | Кадастровый номер объекта недвижимости | Вид объекта недвижимости | Адрес | Площадь или основная характеристика | Категория земель | Виды разрешенного использования | Назначение (проектируемое назначение) | Кадастровая стоимость (руб) |
|---|---|---|---|---|---|---|---|---|
| 1 | 2 | 3 | 4 | 5 | 6 | 7 | 8 | 9 |
| 341 | 59:18:0400101:447 | Земельный участок | Пермский край, Добрянский район, Краснослудское сельское поселение | 122 +/-3 | Земли населённых пунктов | Под сооружения энергетики и электропередачи (под ОРУ-35/6 кВ ПС Залесная, входящей в состав ЭСК "Полазна", принадлежащего ОАО "МРСК Урала") | _____ | 23743.64 |
| 342 | 59:18:0400101:448 (Граница участка многоконтурная. Количество контуров - 9) | Земельный участок | Пермский край, Добрянский район, Краснослудское сельское поселение, д. Залесная, ЭСК "Полазна" ВЛ-6 кВ ф. АБЗ от ПС Залесная | 100 +/-2.50 | Земли населённых пунктов | Под объекты инженерного оборудования электроснабжения (под ТП №47, под опорами №№1-3, под ТП №147, под опорами №№1-2, под ТП №93, под опорой №1 ВЛ - 6 кВ ф.ф. АБЗ от ПС Залесная, входящей в состав ЭСК "Полазна", принадлежащего ОАО "МРСК Урала") | _____ | 19462 |
| 343 | 59:18:0400101:449 (Граница участка многоконтурная. Количество контуров - 21) | Земельный участок | Пермский край, Добрянский район, Краснослудское сельское поселение, д. Залесная, ЭСК "Полазна" ВЛ-6 кВ ф.Бобки | 96 +/-2 | Земли населённых пунктов | под объекты инженерного оборудования электроснабжения (под ТП -181, ТП-127, опорами № №1-22 ВЛ-6 кВ ф. Бобки, входящей в состав ЭСК "Полазна", принадлежащего ОАО "МРСК Урала") | _____ | 18683.52 |
| 344 | 59:18:0400101:450 | Земельный участок | Пермский край, р-н Добрянский, Краснослудское с/п, д. Залесная, ул. Заозерная, д. 15 | 1525 +/-27 | Земли населённых пунктов | Индивидуальное жилищное строительство | _____ | 142419.75 |
| 345 | 59:18:0400101:452 | Земельный участок | Пермский край, Добрянский район, Краснослудское сельское поселение, д. Залесная | 11668 +/-38 | Земли населённых пунктов | Для размещения автомобильных дорог (строительства подъездной дороги к подстанции "Пальники") | _____ | 2270826.16 |

Ведущий инженер — полное наименование должности

М.П.

подпись — **/ Е.Н. Бомбела /** — инициалы, фамилия

**филиал федерального государственного бюджетного учреждения "Федеральная кадастровая палата Федеральной службы государственной регистрации, кадастра и картографии" по Пермскому краю**

(полное наименование органа регистрации прав)

**Раздел 1**

## КАДАСТРОВЫЙ ПЛАН ТЕРРИТОРИИ

| | | | |
|---|---|---|---|
| **Лист № 70 раздела 1** | **Всего листов раздела 1: 158** | **Всего разделов: 3** | **Всего листов: 162** |
| 12 октября 2017 г. № 5900/201/17-865874 | | | |
| **Номер кадастрового квартала: 59:18:0400101** | | | |

| Номер п/п | Кадастровый номер объекта недвижимости | Вид объекта недвижимости | Адрес | Площадь или основная характеристика | Категория земель | Виды разрешенного использования | Назначение (проектируемое назначение) | Кадастровая стоимость (руб) |
|---|---|---|---|---|---|---|---|---|
| 1 | 2 | 3 | 4 | 5 | 6 | 7 | 8 | 9 |
| 346 | 59:18:0400101:453 (Граница участка многоконтурная. Количество контуров - 5) | Земельный участок | Пермский край, Добрянский район, Краснослудское сельское поселение, д. Залесная | 3941 +/-22 | Земли населённых пунктов | Под строительство ВЛ 35 кВ "ПС 110/35/6 кВ "Пальники" - шлейфовый заход на ПС 35/6 кВ "Демидково" | _____ | 766997.42 |
| 347 | 59:18:0400101:454 | Земельный участок | Пермский край, Добрянский район, Краснослудское сельское поселение, д. Залесная, ул. Зеленая, д. 19 | 1417 +/-26 | Земли населённых пунктов | Индивидуальное жилищное строительство | _____ | 132333.63 |
| 348 | 59:18:0400101:455 | Земельный участок | Пермский край, Добрянский район, Краснослудское с/п, д. Залесная, пер. Советский, д. 4, кв. 3 | 1155 +/-24 | Земли населённых пунктов | Под домами индивидуальной жилой застройки | _____ | 107865.45 |
| 349 | 59:18:0400101:456 (Граница участка многоконтурная. Количество контуров - 3) | Земельный участок | Пермский край, Добрянский район, Краснослудское сельское поселение, д. Залесная | 10079 +/-35 | Земли населённых пунктов | под строительство ВЛ 6 кВ ф. Мост, ВЛ 6 кВ ф. Адищево от ПС 110/35/6 кВ Пальники | _____ | 1961574.98 |
| 350 | 59:18:0400101:457 | Земельный участок | Пермский край, Добрянский район, Краснослудское сельское поселение, д. Залесная | 1078 +/-23 | Земли населённых пунктов | Для садоводства | _____ | 52919.02 |

Ведущий инженер — **/ Е.Н. Бомбела /**

полное наименование должности — М.П. — подпись — инициалы, фамилия

**филиал федерального государственного бюджетного учреждения "Федеральная кадастровая палата Федеральной службы государственной регистрации, кадастра и картографии" по Пермскому краю**

(полное наименование органа регистрации прав)

**Раздел 1**

## КАДАСТРОВЫЙ ПЛАН ТЕРРИТОРИИ

| | | | |
|---|---|---|---|
| **Лист № 71 раздела 1** | **Всего листов раздела 1: 158** | **Всего разделов: 3** | **Всего листов: 162** |
| 12 октября 2017 г. № 5900/201/17-865874 | | | |
| **Номер кадастрового квартала: 59:18:0400101** | | | |

| Номер п/п | Кадастровый номер объекта недвижимости | Вид объекта недвижимости | Адрес | Площадь или основная характеристика | Категория земель | Виды разрешенного использования | Назначение (проектируемое назначение) | Кадастровая стоимость (руб) |
|---|---|---|---|---|---|---|---|---|
| 1 | 2 | 3 | 4 | 5 | 6 | 7 | 8 | 9 |
| 351 | 59:18:0400101:458 | Земельный участок | Пермский край, Добрянский район, Краснослудское сельское поселение, д. Залесная | 858 +/-21 | Земли населённых пунктов | индивидуальные жилые дома с приусадебными участками | _____ | 80128.62 |
| 352 | 59:18:0400101:462 | Земельный участок | Пермский край, Добрянский район, Краснослудское сельское поселение, д. Залесная, ул. Школьная, д. 28 | 2000 +/-31 | Земли населённых пунктов | под домами индивидуальной жилой застройки | _____ | 186780 |
| 353 | 59:18:0400101:463 | Земельный участок | Пермский край, Добрянский район, Краснослудское сельское поселение, д. Залесная | 1550 +/-28 | Земли населённых пунктов | Для ведения личного подсобного хозяйства | _____ | 144754.5 |
| 354 | 59:18:0400101:464 | Земельный участок | Пермский край, Добрянский район, Краснослудское с/п, д. Залесная | 1837 +/-8 | Земли населённых пунктов | Для ведения личного подсобного хозяйства | _____ | 171557.43 |
| 355 | 59:18:0400101:465 | Земельный участок | Пермский край, Добрянский район, Краснослудское с/п, д. Залесная | 1209 +/-7 | Земли населённых пунктов | Для ведения личного подсобного хозяйства | _____ | 112908.51 |

Ведущий инженер — **/ Е.Н. Бомбела /**

полное наименование должности — М.П. — подпись — инициалы, фамилия

**филиал федерального государственного бюджетного учреждения "Федеральная кадастровая палата Федеральной службы государственной регистрации, кадастра и картографии" по Пермскому краю**

(полное наименование органа регистрации прав)

**Раздел 1**

## КАДАСТРОВЫЙ ПЛАН ТЕРРИТОРИИ

| | | | |
|---|---|---|---|
| **Лист № 72 раздела 1** | **Всего листов раздела 1: 158** | **Всего разделов: 3** | **Всего листов: 162** |
| 12 октября 2017 г. № 5900/201/17-865874 | | | |
| **Номер кадастрового квартала: 59:18:0400101** | | | |

| Номер п/п | Кадастровый номер объекта недвижимости | Вид объекта недвижимости | Адрес | Площадь или основная характеристика | Категория земель | Виды разрешенного использования | Назначение (проектируемое назначение) | Кадастровая стоимость (руб) |
|---|---|---|---|---|---|---|---|---|
| 1 | 2 | 3 | 4 | 5 | 6 | 7 | 8 | 9 |
| 356 | 59:18:0400101:466 | Земельный участок | Пермский край, Добрянский район, Краснослудское сельское поселение, д. Залесная, ул. Прикамская | 2500 +/-35 | Земли населённых пунктов | Для индивидуального жилищного строительства | _____ | 233475 |
| 357 | 59:18:0400101:467 | Земельный участок | Пермский край, Добрянский р-н, Краснослудское с/п, д. Залесная, ул. Заводская 5 | 1500 +/-27 | Земли населённых пунктов | Для ведения личного подсобного хозяйства | _____ | 140085 |
| 358 | 59:18:0400101:474 | Земельный участок | Пермский край, Добрянский район, Краснослудское сельское поселение, д. Залесная, ул. Южная | 1250 +/-12 | Земли населённых пунктов | для ведения личного подсобного хозяйства | _____ | 116737.5 |
| 359 | 59:18:0400101:475 | Земельный участок | Пермский край, р-н Добрянский, с/п Краснослудское, д. Залесная, ул. Заводская, д. 10 | 6160 +/-55 | Земли населённых пунктов | Под промышленными объектами (для строительства административно-бытового корпуса) | _____ | 2048015.2 |
| 360 | 59:18:0400101:545 | Земельный участок | Пермский край, Добрянский район, Краснослудское сельское поселение, д. Залесная | 1250 +/-25 | Земли населённых пунктов | Для ведения личного подсобного хозяйства (расширение существующего земельного участка с кадастровым номером 59:18:0400101:227) | _____ | 116737.5 |

Ведущий инженер — **/ Е.Н. Бомбела /**

полное наименование должности — М.П. — подпись — инициалы, фамилия

**филиал федерального государственного бюджетного учреждения "Федеральная кадастровая палата Федеральной службы государственной регистрации, кадастра и картографии" по Пермскому краю**

(полное наименование органа регистрации прав)

**Раздел 1**

## КАДАСТРОВЫЙ ПЛАН ТЕРРИТОРИИ

| | | | |
|---|---|---|---|
| **Лист № 73 раздела 1** | **Всего листов раздела 1: 158** | **Всего разделов: 3** | **Всего листов: 162** |
| 12 октября 2017 г. № 5900/201/17-865874 | | | |
| **Номер кадастрового квартала: 59:18:0400101** | | | |

| Номер п/п | Кадастровый номер объекта недвижимости | Вид объекта недвижимости | Адрес | Площадь или основная характеристика | Категория земель | Виды разрешенного использования | Назначение (проектируемое назначение) | Кадастровая стоимость (руб) |
|---|---|---|---|---|---|---|---|---|
| 1 | 2 | 3 | 4 | 5 | 6 | 7 | 8 | 9 |
| 361 | 59:18:0400101:546 | Земельный участок | Пермский край, Добрянский р-н, Краснослудское с/п, д. Залесная, ул. Подгорная 2а | 938 +/-21 | Земли населённых пунктов | Для ведения личного подсобного хозяйства | _____ | 87599.82 |
| 362 | 59:18:0400101:547 | Земельный участок | Пермский край, Добрянский р-н, Краснослудское с/п, д. Залесная, ул. Лесная, 2 | 1030 +/-11 | Земли населённых пунктов | Для ведения личного подсобного хозяйства | _____ | 96191.7 |
| 363 | 59:18:0400101:552 | Земельный участок | Пермский край, Добрянский район, Краснослудское с/п, д. Залесная, ул. Школьная, д. 57 | 1000 +/-22 | Земли населённых пунктов | для ведения личного подсобного хозяйства | _____ | 93390 |
| 364 | 59:18:0400101:554 | Земельный участок | Пермский край, Добрянский р-н, Краснослудское с/п, д. Залесная, ул. Садовая, д. 3а | 470 +/-15 | Земли населённых пунктов | для ведения личного подсобного хозяйства | _____ | 43893.3 |
| 365 | 59:18:0400101:555 | Земельный участок | Пермский край, р-н Добрянский, с/п Краснослудское, д. Залесная, ул. Южная, д. 17 | 720 +/-19 | Земли населённых пунктов | Для ведения личного подсобного хозяйства | _____ | 67240.8 |

Ведущий инженер — полное наименование должности

М.П.

подпись

**/ Е.Н. Бомбела /** — инициалы, фамилия

**филиал федерального государственного бюджетного учреждения "Федеральная кадастровая палата Федеральной службы государственной регистрации, кадастра и картографии" по Пермскому краю**

(полное наименование органа регистрации прав)

**Раздел 1**

## КАДАСТРОВЫЙ ПЛАН ТЕРРИТОРИИ

| | | | |
|---|---|---|---|
| **Лист № 74 раздела 1** | **Всего листов раздела 1: 158** | **Всего разделов: 3** | **Всего листов: 162** |
| 12 октября 2017 г. № 5900/201/17-865874 | | | |
| **Номер кадастрового квартала: 59:18:0400101** | | | |

| Номер п/п | Кадастровый номер объекта недвижимости | Вид объекта недвижимости | Адрес | Площадь или основная характеристика | Категория земель | Виды разрешенного использования | Назначение (проектируемое назначение) | Кадастровая стоимость (руб) |
|---|---|---|---|---|---|---|---|---|
| 1 | 2 | 3 | 4 | 5 | 6 | 7 | 8 | 9 |
| 366 | 59:18:0400101:556 | Земельный участок | Пермский край, Добрянский р-н, Краснослудское с/п, д. Залесная, ул. Южная, д. 16 | 1086 +/-23 | Земли населённых пунктов | для садоводства | _____ | 53311.74 |
| 367 | 59:18:0400101:557 | Земельный участок | Пермский край, Добрянский район, Краснослудское с/п, д. Залесная, ул. Заводская, д. 8 | 500 +/-16 | Земли населённых пунктов | Для ведения личного подсобного хозяйства | _____ | 46695 |
| 368 | 59:18:0400101:558 | Земельный участок | Пермский край, Добрянский район, Краснослудское с/п, д. Залесная, ул. Заводская, д. 6 | 11500 +/-75 | Земли населённых пунктов | промышленные предприятия V класса опасности различного профиля СЗЗ 50 м | _____ | 3823405 |
| 369 | 59:18:0400101:565 | Земельный участок | Пермский край р-н Добрянский, с/п Краснослудское д. Залесная, ул. Дорожная, д. 15 | 600 +/-17 | Земли населённых пунктов | Для ведения садоводства | _____ | 29454 |
| 370 | 59:18:0400101:573 | Земельный участок | Пермский край, Добрянский район, Краснослудское сельское поселение, д. Залесная | 1000 +/-22 | Земли населённых пунктов | индивидуальные жилые дома с приусадебными участками | _____ | 93390 |

Ведущий инженер — полное наименование должности

М.П.

подпись — **/ Е.Н. Бомбела /** — инициалы, фамилия

**филиал федерального государственного бюджетного учреждения "Федеральная кадастровая палата Федеральной службы государственной регистрации, кадастра и картографии" по Пермскому краю**

(полное наименование органа регистрации прав)

**Раздел 1**

## КАДАСТРОВЫЙ ПЛАН ТЕРРИТОРИИ

| | | | |
|---|---|---|---|
| **Лист № 75 раздела 1** | **Всего листов раздела 1: 158** | **Всего разделов: 3** | **Всего листов: 162** |
| 12 октября 2017 г. № 5900/201/17-865874 | | | |
| **Номер кадастрового квартала: 59:18:0400101** | | | |

| Номер п/п | Кадастровый номер объекта недвижимости | Вид объекта недвижимости | Адрес | Площадь или основная характеристика | Категория земель | Виды разрешенного использования | Назначение (проектируемое назначение) | Кадастровая стоимость (руб) |
|---|---|---|---|---|---|---|---|---|
| 1 | 2 | 3 | 4 | 5 | 6 | 7 | 8 | 9 |
| 371 | 59:18:0400101:574 | Земельный участок | Пермский край, Добрянский район, Краснослудское сельское поселение, д. Залесная | 1655 +/-28 | Земли населённых пунктов | земли (земельные участки) общего пользования | _____ | 1 |
| 372 | 59:18:0400101:576 | Земельный участок | Пермский край, Добрянский район, Краснослудское сельское поселение, д. Залесная, пер. Советский, д.4, кв.2 | 1956 +/-31 | Земли населённых пунктов | под домами индивидуальной жилой застройки | _____ | 182670.84 |
| 373 | 59:18:0400101:580 | Земельный участок | Пермский край, Добрянский район, Краснослудское сельское поселение, д. Залесная | 765 +/-19 | Земли населённых пунктов | для общего пользования (уличная сеть) | _____ | 1 |
| 374 | 59:18:0400101:581 | Земельный участок | Пермский край, Добрянский район, Краснослудское сельское поселение, д. Залесная, ул. Садовая, д.1 | 400 +/-14 | Земли населённых пунктов | для индивидуального жилищного строительства (для расширения основного земельного участка с кадастровым номером 59:18:0400101:413) | _____ | 37356 |
| 375 | 59:18:0400101:584 | Земельный участок | Пермский край, Добрянский район, Краснослудское сельское поселение, д. Залесная | 2175 +/-33 | Земли населённых пунктов | земли (земельные участки) общего пользования | _____ | 1 |

Ведущий инженер — полное наименование должности

М.П.

подпись — **/ Е.Н. Бомбела /** — инициалы, фамилия

**филиал федерального государственного бюджетного учреждения "Федеральная кадастровая палата Федеральной службы государственной регистрации, кадастра и картографии" по Пермскому краю**

(полное наименование органа регистрации прав)

**Раздел 1**

## КАДАСТРОВЫЙ ПЛАН ТЕРРИТОРИИ

| | | | |
|---|---|---|---|
| **Лист № 76 раздела 1** | **Всего листов раздела 1: 158** | **Всего разделов: 3** | **Всего листов: 162** |
| 12 октября 2017 г. № 5900/201/17-865874 | | | |
| **Номер кадастрового квартала: 59:18:0400101** | | | |

| Номер п/п | Кадастровый номер объекта недвижимости | Вид объекта недвижимости | Адрес | Площадь или основная характеристика | Категория земель | Виды разрешенного использования | Назначение (проектируемое назначение) | Кадастровая стоимость (руб) |
|---|---|---|---|---|---|---|---|---|
| 1 | 2 | 3 | 4 | 5 | 6 | 7 | 8 | 9 |
| 376 | 59:18:0400101:585 | Земельный участок | Пермский край, Добрянский район, с/п Краснослудское, д. Залесная, ул. Лесная, д. 4 | 1500 +/-14 | Земли населённых пунктов | Для ведения личного подсобного хозяйства | _____ | 140085 |
| 377 | 59:18:0400101:586 | Земельный участок | Пермский край, Добрянский р-н, Краснослудское с/п, д. Залесная, ул. Центральная, д. 13 | 1154 +/-7 | Земли населённых пунктов | Для ведения личного подсобного хозяйства | _____ | 107772.06 |
| 378 | 59:18:0400101:587 | Земельный участок | Пермский край, Добрянский район, Краснослудское с/п, д. Залесная, ул. Центральная, д.11 | 1154 +/-7 | Земли населённых пунктов | Для ведения личного подсобного хозяйства | _____ | 107772.06 |
| 379 | 59:18:0400101:588 | Земельный участок | Пермский край, Добрянский р-н, Краснослудское сельское поселение, д. Залесная | 312 +/-4 | Земли населённых пунктов | для размещения воздушных линий электропередачи конструктивных элементов и сооружений (для строительства ВЛ 35 кВ "ПС 110/35/6 кВ "Пальники" - шлейфовый заход на ПС 35/6 кВ "Демидково", шлейфовый заход от ВЛ 110 кВ КГЭС - Дивья) | _____ | 60721.44 |
| 380 | 59:18:0400101:589 | Земельный участок | Пермский край, Добрянский район, Краснослудское сельское поселение, д. Залесная | 2100 +/-32 | Земли населённых пунктов | для садоводства | _____ | 103089 |

Ведущий инженер — полное наименование должности

М.П.

подпись — **/ Е.Н. Бомбела /** — инициалы, фамилия

**филиал федерального государственного бюджетного учреждения "Федеральная кадастровая палата Федеральной службы государственной регистрации, кадастра и картографии" по Пермскому краю**

(полное наименование органа регистрации прав)

**Раздел 1**

## КАДАСТРОВЫЙ ПЛАН ТЕРРИТОРИИ

| | | | |
|---|---|---|---|
| **Лист № 77 раздела 1** | **Всего листов раздела 1: 158** | **Всего разделов: 3** | **Всего листов: 162** |
| 12 октября 2017 г. № 5900/201/17-865874 | | | |
| **Номер кадастрового квартала: 59:18:0400101** | | | |

| Номер п/п | Кадастровый номер объекта недвижимости | Вид объекта недвижимости | Адрес | Площадь или основная характеристика | Категория земель | Виды разрешенного использования | Назначение (проектируемое назначение) | Кадастровая стоимость (руб) |
|---|---|---|---|---|---|---|---|---|
| 1 | 2 | 3 | 4 | 5 | 6 | 7 | 8 | 9 |
| 381 | 59:18:0400101:590 | Земельный участок | Пермский край, Добрянский район, Краснослудское сельское поселение, д. Залесная | 600 +/-17 | Земли населённых пунктов | Для ведения садоводства | _____ | 29454 |
| 382 | 59:18:0400101:591 (Граница участка многоконтурная. Количество контуров - 3) | Земельный участок | Пермский край, Добрянский район, Краснослудское сельское поселение, д. Залесная | 115 +/-8 | Земли населённых пунктов | под объекты инженерного оборудования электроснабжения (под опоры ВЛ-110 кВ "КАМГЭС-Бобки") | _____ | 22381.3 |
| 383 | 59:18:0400101:592 | Земельный участок | Пермский край, Добрянский район, Краснослудское сельское поселение, д. Залесная | 400 +/-14 | Земли населённых пунктов | индивидуальные жилые дома (расширение) | _____ | 37356 |
| 384 | 59:18:0400101:593 | Земельный участок | Пермский край, Добрянский район, Краснослудское сельское поселение, д. Залесная, ул. Школьная, д.16, кв.1 | 1261 +/-25 | Земли населённых пунктов | под домами индивидуальной жилой застройки (для размещения, обслуживания и эксплуатации квартиры №1 и приквартирного участка) | _____ | 117764.79 |
| 385 | 59:18:0400101:597 | Земельный участок | Пермский край, Добрянский район, Краснослудское сельское поселение, д. Залесная, ул. Школьная | 700 +/-9 | Земли населённых пунктов | приусадебный участок личного подсобного хозяйства | _____ | 65373 |

Ведущий инженер — полное наименование должности

М.П.

подпись

**/ Е.Н. Бомбела /** — инициалы, фамилия

**филиал федерального государственного бюджетного учреждения "Федеральная кадастровая палата Федеральной службы государственной регистрации, кадастра и картографии" по Пермскому краю**

(полное наименование органа регистрации прав)

**Раздел 1**

## КАДАСТРОВЫЙ ПЛАН ТЕРРИТОРИИ

| | | | |
|---|---|---|---|
| **Лист № 78 раздела 1** | **Всего листов раздела 1: 158** | **Всего разделов: 3** | **Всего листов: 162** |
| 12 октября 2017 г. № 5900/201/17-865874 | | | |
| **Номер кадастрового квартала: 59:18:0400101** | | | |

| Номер п/п | Кадастровый номер объекта недвижимости | Вид объекта недвижимости | Адрес | Площадь или основная характеристика | Категория земель | Виды разрешенного использования | Назначение (проектируемое назначение) | Кадастровая стоимость (руб) |
|---|---|---|---|---|---|---|---|---|
| 1 | 2 | 3 | 4 | 5 | 6 | 7 | 8 | 9 |
| 386 | 59:18:0400101:598 | Земельный участок | Пермский край, Добрянский р-н, Краснослудское с/п, д. Кулигино | 1565 +/-28 | Земли населённых пунктов | Индивидуальное жилищное строительство | _____ | 106623.45 |
| 387 | 59:18:0400101:607 | Земельный участок | Пермский край, Добрянский район, Краснослудское сельское поселение, д. Залесная | 1574 +/-14 | Земли населённых пунктов | Индивидуальное жилищное строительство | _____ | 146995.86 |
| 388 | 59:18:0400101:608 | Земельный участок | Пермский край, р-он Добрянский, с/п Краснослудское, д. Залесная, ул Школьная, 43 | 2500 | Земли населённых пунктов | Для ведения личного подсобного хозяйства | _____ | 233475 |
| 389 | 59:18:0400101:610 | Земельный участок | Пермский край, Добрянский район, Краснослудское сельское поселение, д. Залесная, ул. Школьная, д.39 | 540 +/-8 | Земли населённых пунктов | для ведения личного подсобного хозяйства (для расширения основного земельного участка с кадастровым номером 59:18:0400101:147) | _____ | 50430.6 |
| 390 | 59:18:0400101:611 | Земельный участок | Пермский край, Добрянский район, Краснослудское с/п, д. Залесная, ул. Центральная, 20 | 1515 +/-14 | Земли населённых пунктов | для ведения личного подсобного хозяйства | _____ | 141485.85 |

Ведущий инженер — **/ Е.Н. Бомбела /**

полное наименование должности — М.П. — подпись — инициалы, фамилия

**филиал федерального государственного бюджетного учреждения "Федеральная кадастровая палата Федеральной службы государственной регистрации, кадастра и картографии" по Пермскому краю**

(полное наименование органа регистрации прав)

**Раздел 1**

## КАДАСТРОВЫЙ ПЛАН ТЕРРИТОРИИ

| | | | |
|---|---|---|---|
| **Лист № 79 раздела 1** | **Всего листов раздела 1: 158** | **Всего разделов: 3** | **Всего листов: 162** |
| 12 октября 2017 г. № 5900/201/17-865874 | | | |
| **Номер кадастрового квартала: 59:18:0400101** | | | |

| Номер п/п | Кадастровый номер объекта недвижимости | Вид объекта недвижимости | Адрес | Площадь или основная характеристика | Категория земель | Виды разрешенного использования | Назначение (проектируемое назначение) | Кадастровая стоимость (руб) |
|---|---|---|---|---|---|---|---|---|
| 1 | 2 | 3 | 4 | 5 | 6 | 7 | 8 | 9 |
| 391 | 59:18:0400101:612 | Земельный участок | Пермский край, Добрянский район, Краснослудское сельское поселение, д. Залесная, ул. Школьная, д. 18 | 985 +/-11 | Земли населённых пунктов | Под домами индивидуальной жилой застройки | _____ | 91989.15 |
| 392 | 59:18:0400101:613 | Земельный участок | Пермский край, р-н Добрянский, с/п Краснослудское, д. Залесная, ул. Школьная, д. 15а | 2000 +/-16 | Земли населённых пунктов | для ведения личного подсобного хозяйства | _____ | 186780 |
| 393 | 59:18:0400101:615 | Земельный участок | Пермский край, р-н Добрянский, Краснослудское с.п., д. Залесная, ул. Подгорная, д. 18 | 539 +/-8 | Земли населённых пунктов | для ведения личного подсобного хозяйства | _____ | 50337.21 |
| 394 | 59:18:0400101:616 | Земельный участок | Пермский край, г. Добрянка, д. Залесная | 1961 +/-15 | Земли населённых пунктов | для ведения личного подсобного хозяйства | _____ | 183137.79 |
| 395 | 59:18:0400101:618 | Земельный участок | Пермский край, Добрянский район, Краснослудское сельское поселение, д. Залесная | 1000 +/-22 | Земли населённых пунктов | для ведения садоводства | _____ | 49090 |

Ведущий инженер — **/ Е.Н. Бомбела /**

полное наименование должности — М.П. — подпись — инициалы, фамилия

**филиал федерального государственного бюджетного учреждения "Федеральная кадастровая палата Федеральной службы государственной регистрации, кадастра и картографии" по Пермскому краю**

(полное наименование органа регистрации прав)

**Раздел 1**

## КАДАСТРОВЫЙ ПЛАН ТЕРРИТОРИИ

| | | | |
|---|---|---|---|
| **Лист № 80 раздела 1** | **Всего листов раздела 1: 158** | **Всего разделов: 3** | **Всего листов: 162** |
| 12 октября 2017 г. № 5900/201/17-865874 | | | |
| **Номер кадастрового квартала: 59:18:0400101** | | | |

| Номер п/п | Кадастровый номер объекта недвижимости | Вид объекта недвижимости | Адрес | Площадь или основная характеристика | Категория земель | Виды разрешенного использования | Назначение (проектируемое назначение) | Кадастровая стоимость (руб) |
|---|---|---|---|---|---|---|---|---|
| 1 | 2 | 3 | 4 | 5 | 6 | 7 | 8 | 9 |
| 396 | 59:18:0400101:619 | Земельный участок | Пермский край, Добрянский район, Краснослудское с/п, д. Залесная, ул. Полевая, 26 | 660 +/-9 | Земли населённых пунктов | Индивидуальные жилые дома с приусадебными участками | _____ | 61637.4 |
| 397 | 59:18:0400101:621 | Земельный участок | Пермский край, город Добрянка, Краснослудское сельское поселение, деревня Залесная, улица Заозерная | 1500 +/-14 | Земли населённых пунктов | Для ведения личного подсобного хозяйства | _____ | 140085 |
| 398 | 59:18:0400101:622 | Земельный участок | Пермский край, город Добрянка, Краснослудское сельское поселение, деревня Залесная, улица Заозерная | 1264 +/-12 | Земли населённых пунктов | Для ведения личного подсобного хозяйства | _____ | 118044.96 |
| 399 | 59:18:0400101:623 | Земельный участок | Пермский край, Добрянский район, Краснослудское сельское поселение, д. Залесная | 2500 +/-18 | Земли населённых пунктов | Для ведения личного подсобного хозяйства | _____ | 233475 |
| 400 | 59:18:0400101:645 | Земельный участок | Пермский край, Добрянский район, Краснослудское сельское поселение, д. Залесная, ул. Дорожная | 988 +/-11 | Земли населённых пунктов | Для индивидуального жилищного строительства | _____ | 92269.32 |

Ведущий инженер — полное наименование должности

М.П.

подпись — **/ Е.Н. Бомбела /** — инициалы, фамилия

**филиал федерального государственного бюджетного учреждения "Федеральная кадастровая палата Федеральной службы государственной регистрации, кадастра и картографии" по Пермскому краю**

(полное наименование органа регистрации прав)

**Раздел 1**

## КАДАСТРОВЫЙ ПЛАН ТЕРРИТОРИИ

| | | | |
|---|---|---|---|
| **Лист № 81 раздела 1** | **Всего листов раздела 1: 158** | **Всего разделов: 3** | **Всего листов: 162** |
| 12 октября 2017 г. № 5900/201/17-865874 | | | |
| **Номер кадастрового квартала: 59:18:0400101** | | | |

| Номер п/п | Кадастровый номер объекта недвижимости | Вид объекта недвижимости | Адрес | Площадь или основная характеристика | Категория земель | Виды разрешенного использования | Назначение (проектируемое назначение) | Кадастровая стоимость (руб) |
|---|---|---|---|---|---|---|---|---|
| 1 | 2 | 3 | 4 | 5 | 6 | 7 | 8 | 9 |
| 401 | 59:18:0400101:646 | Земельный участок | Пермский край, Добрянский район, Краснослудское сельское поселение, д. Залесная, ул. Дорожная | 912 +/-11 | Земли населённых пунктов | Для индивидуального жилищного строительства | _____ | 85171.68 |
| 402 | 59:18:0400101:647 | Земельный участок | Пермский край, Добрянский район, Краснослудское с/п, д. Залесная | 1454 +/-13 | Земли населённых пунктов | для ведения личного подсобного хозяйства | _____ | 135789.06 |
| 403 | 59:18:0400101:648 | Земельный участок | Пермский край, Добрянский район, Краснослудское с/п, д. Залесная | 1450 +/-13 | Земли населённых пунктов | для ведения личного подсобного хозяйства | _____ | 135415.5 |
| 404 | 59:18:0400101:678 | Земельный участок | Пермский край, Добрянский район, Краснослудское сельское поселение, д.Залесная | 3287 +/-20 | Земли населённых пунктов | для размещения, эксплуатации и обслуживания здания школы | _____ | 1846143.55 |
| 405 | 59:18:0400101:679 | Земельный участок | Пермский край, Добрянский район, Краснослудское сельское поселение, д.Залесная | 8841 +/-33 | Земли населённых пунктов | для размещения, эксплуатации и обслуживания здания школы | _____ | 4965547.65 |

Ведущий инженер — **/ Е.Н. Бомбела /**

полное наименование должности — М.П. — подпись — инициалы, фамилия

**филиал федерального государственного бюджетного учреждения "Федеральная кадастровая палата Федеральной службы государственной регистрации, кадастра и картографии" по Пермскому краю**

(полное наименование органа регистрации прав)

**Раздел 1**

## КАДАСТРОВЫЙ ПЛАН ТЕРРИТОРИИ

| | | | |
|---|---|---|---|
| **Лист № 82 раздела 1** | **Всего листов раздела 1: 158** | **Всего разделов: 3** | **Всего листов: 162** |
| 12 октября 2017 г. № 5900/201/17-865874 | | | |
| **Номер кадастрового квартала: 59:18:0400101** | | | |

| Номер п/п | Кадастровый номер объекта недвижимости | Вид объекта недвижимости | Адрес | Площадь или основная характеристика | Категория земель | Виды разрешенного использования | Назначение (проектируемое назначение) | Кадастровая стоимость (руб) |
|---|---|---|---|---|---|---|---|---|
| 1 | 2 | 3 | 4 | 5 | 6 | 7 | 8 | 9 |
| 406 | 59:18:0400101:680 | Земельный участок | Пермский край, Добрянский район, Краснослудское сельское поселение, д.Залесная | 8413 +/-32 | Земли населённых пунктов | для размещения, эксплуатации и обслуживания здания школы | _____ | 4725161.45 |
| 407 | 59:18:0400101:694 | Земельный участок | Пермский край, Добрянский район, Краснослудское с/п, д. Залесная, ул. Зеленая, д. 25 | 1764 +/-15 | Земли населённых пунктов | для ведения личного подсобного хозяйства | _____ | 164739.96 |
| 408 | 59:18:0400101:700 | Земельный участок | Пермский край, Добрянский район, Краснослудское с/п, д. Залесная, ул. Центральная, д.9, кв.1 | 1673 +/-14 | Земли населённых пунктов | для объектов жилой застройки (для размещения, обслуживания, эксплуатации квартиры №1 и приквартирного участка) | _____ | 156241.47 |
| 409 | 59:18:0400101:711 | Земельный участок | Пермский край, г.Добрянка, д.Залесная | 341 +/-6 | Земли населённых пунктов | Для ведения личного подсобного хозяйства | _____ | 31845.99 |
| 410 | 59:18:0400101:712 | Земельный участок | Пермский край, г.Добрянка, д.Залесная | 341 +/-6 | Земли населённых пунктов | Для ведения личного подсобного хозяйства | _____ | 31845.99 |

Ведущий инженер — **/ Е.Н. Бомбела /**

полное наименование должности — М.П. — подпись — инициалы, фамилия

**филиал федерального государственного бюджетного учреждения "Федеральная кадастровая палата Федеральной службы государственной регистрации, кадастра и картографии" по Пермскому краю**

(полное наименование органа регистрации прав)

**Раздел 1**

## КАДАСТРОВЫЙ ПЛАН ТЕРРИТОРИИ

| | | | |
|---|---|---|---|
| **Лист № 83 раздела 1** | **Всего листов раздела 1: 158** | **Всего разделов: 3** | **Всего листов: 162** |
| 12 октября 2017 г. № 5900/201/17-865874 | | | |
| **Номер кадастрового квартала: 59:18:0400101** | | | |

| Номер п/п | Кадастровый номер объекта недвижимости | Вид объекта недвижимости | Адрес | Площадь или основная характеристика | Категория земель | Виды разрешенного использования | Назначение (проектируемое назначение) | Кадастровая стоимость (руб) |
|---|---|---|---|---|---|---|---|---|
| 1 | 2 | 3 | 4 | 5 | 6 | 7 | 8 | 9 |
| 411 | 59:18:0400101:714 | Земельный участок | Пермский край, Добрянский район, Краснослудское сельское поселение, д. Залесная | 1400 +/-13 | Земли населённых пунктов | индивидуальное жилищное строительство | _____ | 130746 |
| 412 | 59:18:0400101:715 | Земельный участок | Пермский край, Добрянский район, Краснослудское с/п, д. Залесная, ул. Центральная, 2 | 2205 +/-16 | Земли населённых пунктов | для ведения личного подсобного хозяйства | _____ | 205924.95 |
| 413 | 59:18:0400101:716 | Земельный участок | Пермский край, Добрянский район, Краснослудское с/п, д. Залесная, ул. Центральная, 1 | 345 +/-6 | Земли населённых пунктов | для ведения личного подсобного хозяйства | _____ | 32219.55 |
| 414 | 59:18:0400101:719 | Земельный участок | Пермский край, Добрянский район, Краснослудское сельское поселение, д. Залесная, ул. Садовая, 5а | 525 +/-8 | Земли населённых пунктов | для личного подсобного хозяйства | _____ | 49029.75 |
| 415 | 59:18:0400101:720 | Земельный участок | Пермский край, Добрянский район, Краснослудское с/п, д. Залесная, ул. Садовая, д. 5 | 1514 +/-14 | Земли населённых пунктов | для личного подсобного хозяйства | _____ | 141392.46 |

Ведущий инженер — **/ Е.Н. Бомбела /**

полное наименование должности — М.П. — подпись — инициалы, фамилия

**филиал федерального государственного бюджетного учреждения "Федеральная кадастровая палата Федеральной службы государственной регистрации, кадастра и картографии" по Пермскому краю**

(полное наименование органа регистрации прав)

**Раздел 1**

## КАДАСТРОВЫЙ ПЛАН ТЕРРИТОРИИ

| | | | |
|---|---|---|---|
| **Лист № 84 раздела 1** | **Всего листов раздела 1: 158** | **Всего разделов: 3** | **Всего листов: 162** |
| 12 октября 2017 г. № 5900/201/17-865874 | | | |
| **Номер кадастрового квартала: 59:18:0400101** | | | |

| Номер п/п | Кадастровый номер объекта недвижимости | Вид объекта недвижимости | Адрес | Площадь или основная характеристика | Категория земель | Виды разрешенного использования | Назначение (проектируемое назначение) | Кадастровая стоимость (руб) |
|---|---|---|---|---|---|---|---|---|
| 1 | 2 | 3 | 4 | 5 | 6 | 7 | 8 | 9 |
| 416 | 59:18:0400101:723 | Земельный участок | Пермский край, Добрянский район, Краснослудское сельское поселение, д. Залесная | 2500 +/-17 | Земли населённых пунктов | Для индивидуального жилищного строительства | _____ | 233475 |
| 417 | 59:18:0400101:724 | Земельный участок | Пермский край, Добрянский район, Краснослудское с/п, д. Залесная | 2764 +/-18 | Земли населённых пунктов | для общего пользования (для организации прохода (проезда) к земельным участкам) | _____ | 537929.68 |
| 418 | 59:18:0400101:725 | Земельный участок | Пермский край, Добрянский район, Краснослудское сельское поселение, д. Залесная, ул. Садовая, д. 32 | 852 +/-10 | Земли населённых пунктов | для индивидуальной жилой застройки | _____ | 79568.28 |
| 419 | 59:18:0400101:726 | Земельный участок | Пермский край, Добрянский район, Краснослудское сельское поселение, д. Залесная, ул. Заозерная | 616 +/-9 | Земли населённых пунктов | для огородничества | _____ | 30239.44 |
| 420 | 59:18:0400101:727 | Земельный участок | Пермский край, Добрянский район, Краснослудское сельское поселение, д. Залесная, ул. Школьная | 1000 +/-11 | Земли населённых пунктов | для огородничества | _____ | 49090 |

Ведущий инженер — полное наименование должности

М.П.

подпись

**/ Е.Н. Бомбела /** — инициалы, фамилия

**филиал федерального государственного бюджетного учреждения "Федеральная кадастровая палата Федеральной службы государственной регистрации, кадастра и картографии" по Пермскому краю**

(полное наименование органа регистрации прав)

**Раздел 1**

## КАДАСТРОВЫЙ ПЛАН ТЕРРИТОРИИ

| | | | |
|---|---|---|---|
| **Лист № 85 раздела 1** | **Всего листов раздела 1: 158** | **Всего разделов: 3** | **Всего листов: 162** |
| 12 октября 2017 г. № 5900/201/17-865874 | | | |
| **Номер кадастрового квартала: 59:18:0400101** | | | |

| Номер п/п | Кадастровый номер объекта недвижимости | Вид объекта недвижимости | Адрес | Площадь или основная характеристика | Категория земель | Виды разрешенного использования | Назначение (проектируемое назначение) | Кадастровая стоимость (руб) |
|---|---|---|---|---|---|---|---|---|
| 1 | 2 | 3 | 4 | 5 | 6 | 7 | 8 | 9 |
| 421 | 59:18:0400101:728 | Земельный участок | Пермский край, Добрянский муниципальный район, Краснослудское сельское поселение, д. Залесная | 600 +/-9 | Земли населённых пунктов | для огородничества | _____ | 29454 |
| 422 | 59:18:0400101:729 | Земельный участок | Пермский край, Добрянский район, Краснослудское сельское поселение, д. Залесная | 2000 +/-16 | Земли населённых пунктов | для огородничества | _____ | 98180 |
| 423 | 59:18:0400101:734 | Земельный участок | Пермский край, Добрянский район, Краснослудское с/п, д. Залесная, ул. Дорожная, д. 13 | 1250 +/-12 | Земли населённых пунктов | для ведения огородничества | _____ | 61362.5 |
| 424 | 59:18:0400101:735 | Земельный участок | Пермский край, Добрянский район, Краснослудское с/п, д. Залесная, ул. Дорожная, д. 13А | 1250 +/-12 | Земли населённых пунктов | для ведения огородничества | _____ | 61362.5 |
| 425 | 59:18:0400101:737 | Земельный участок | Пермский край, Добрянский район, Краснослудское сельское поселение, д.Залесная, ул.Заозерная, д.3 | 601 +/-9 | Земли населённых пунктов | Для размещения объектов здравоохранения (размещение здания фельдшерско-акушерского пункта) | _____ | 337551.65 |

Ведущий инженер — **/ Е.Н. Бомбела /**

полное наименование должности — М.П. — подпись — инициалы, фамилия

**филиал федерального государственного бюджетного учреждения "Федеральная кадастровая палата Федеральной службы государственной регистрации, кадастра и картографии" по Пермскому краю**

(полное наименование органа регистрации прав)

**Раздел 1**

## КАДАСТРОВЫЙ ПЛАН ТЕРРИТОРИИ

| | | | |
|---|---|---|---|
| **Лист № 86 раздела 1** | **Всего листов раздела 1: 158** | **Всего разделов: 3** | **Всего листов: 162** |
| 12 октября 2017 г. № 5900/201/17-865874 | | | |
| **Номер кадастрового квартала: 59:18:0400101** | | | |

| Номер п/п | Кадастровый номер объекта недвижимости | Вид объекта недвижимости | Адрес | Площадь или основная характеристика | Категория земель | Виды разрешенного использования | Назначение (проектируемое назначение) | Кадастровая стоимость (руб) |
|---|---|---|---|---|---|---|---|---|
| 1 | 2 | 3 | 4 | 5 | 6 | 7 | 8 | 9 |
| 426 | 59:18:0400101:738 | Земельный участок | Пермский край, Добрянский район, Краснослудское сельское поселение, д. Залесная | 1000 +/-11 | Земли населённых пунктов | Для индивидуального жилищного строительства | _____ | 93390 |
| 427 | 59:18:0400101:739 | Земельный участок | Пермский край, Добрянский район, Краснослудское с/п, д. Залесная, ул. Школьная, д. 49Б | 1098 +/-12 | Земли населённых пунктов | Под домами индивидуальной жилой застройки (для размещения жилого дома) | _____ | 102542.22 |
| 428 | 59:18:0400101:740 | Земельный участок | Пермский край, Добрянский район, Краснослудское с/п, д. Залесная, ул. Школьная, д. 49 | 1098 +/-12 | Земли населённых пунктов | Под домами индивидуальной жилой застройки (для размещения жилого дома) | _____ | 102542.22 |
| 429 | 59:18:0400101:741 | Земельный участок | Пермский край, р-н Добрянский, с/п Краснослудское, д. Залесная, ул. Школьная, д. 49в | 1099 +/-12 | Земли населённых пунктов | Под домами индивидуальной жилой застройки (для размещения жилого дома) | _____ | 102635.61 |
| 430 | 59:18:0400101:743 | Земельный участок | Пермский край, р-н Добрянский, с/п Краснослудское, д. Залесная, ул. Полевая, д. 1а | 900 +/-10 | Земли населённых пунктов | для ведения гражданами садоводства | _____ | 44181 |

Ведущий инженер — полное наименование должности

М.П.

подпись

**/ Е.Н. Бомбела /** — инициалы, фамилия

**филиал федерального государственного бюджетного учреждения "Федеральная кадастровая палата Федеральной службы государственной регистрации, кадастра и картографии" по Пермскому краю**

(полное наименование органа регистрации прав)

**Раздел 1**

## КАДАСТРОВЫЙ ПЛАН ТЕРРИТОРИИ

| | | | |
|---|---|---|---|
| **Лист № 87 раздела 1** | **Всего листов раздела 1: 158** | **Всего разделов: 3** | **Всего листов: 162** |
| 12 октября 2017 г. № 5900/201/17-865874 | | | |
| **Номер кадастрового квартала: 59:18:0400101** | | | |

| Номер п/п | Кадастровый номер объекта недвижимости | Вид объекта недвижимости | Адрес | Площадь или основная характеристика | Категория земель | Виды разрешенного использования | Назначение (проектируемое назначение) | Кадастровая стоимость (руб) |
|---|---|---|---|---|---|---|---|---|
| 1 | 2 | 3 | 4 | 5 | 6 | 7 | 8 | 9 |
| 431 | 59:18:0400101:744 | Земельный участок | Пермский край, г. Добрянка, Краснослудское с/п, д. Залесная | 18 +/-3 | Земли населённых пунктов | Для размещения автомобильных дорог и их конструктивных элементов | _____ | 3503.16 |
| 432 | 59:18:0400101:745 | Земельный участок | Пермский край, г. Добрянка, Краснослудское с/п, д. Залесная | 971 +/-19 | Земли населённых пунктов | Для ведения садоводства | _____ | 47666.39 |
| 433 | 59:18:0400101:746 | Земельный участок | Пермский край, Добрянский район, Краснослудское с/п, д. Залесная, пер. Советский, д.3 | 1038 +/-11 | Земли населённых пунктов | для размещения административных зданий (для размещения здания администрации) | _____ | 582992.7 |
| 434 | 59:18:0400101:748 | Земельный участок | Пермский край, Добрянский район, Краснослудское сельское поселение, д. Залесная | 1700 +/-14 | Земли населённых пунктов | огородничество | _____ | 83453 |
| 435 | 59:18:0400101:749 | Земельный участок | Пермский край, Добрянский район, Краснослудское сельское поселение, д.Залесная, ул.Заозерная, д.23 | 300 +/-6 | Земли населённых пунктов | приусадебный участок личного подсобного хозяйства (расширение земельного участка) | _____ | 28017 |

Ведущий инженер — полное наименование должности

М.П.

подпись — **/ Е.Н. Бомбела /** — инициалы, фамилия

**филиал федерального государственного бюджетного учреждения "Федеральная кадастровая палата Федеральной службы государственной регистрации, кадастра и картографии" по Пермскому краю**

(полное наименование органа регистрации прав)

**Раздел 1**

## КАДАСТРОВЫЙ ПЛАН ТЕРРИТОРИИ

| | | | |
|---|---|---|---|
| **Лист № 88 раздела 1** | **Всего листов раздела 1: 158** | **Всего разделов: 3** | **Всего листов: 162** |
| 12 октября 2017 г. № 5900/201/17-865874 | | | |
| **Номер кадастрового квартала: 59:18:0400101** | | | |

| Номер п/п | Кадастровый номер объекта недвижимости | Вид объекта недвижимости | Адрес | Площадь или основная характеристика | Категория земель | Виды разрешенного использования | Назначение (проектируемое назначение) | Кадастровая стоимость (руб) |
|---|---|---|---|---|---|---|---|---|
| 1 | 2 | 3 | 4 | 5 | 6 | 7 | 8 | 9 |
| 436 | 59:18:0400101:751 | Земельный участок | Пермский край, Добрянский район, Краснослудское с/п, д. Кулигино | 894 +/-10 | Земли населённых пунктов | для ведения личного подсобного хозяйства | _____ | 60908.22 |
| 437 | 59:18:0400101:753 | Земельный участок | Пермский край, Добрянский район, Краснослудское сельское поселение, д. Залесная | 890 +/-6 | Земли населённых пунктов | строительство садовых домов | _____ | 43690.1 |
| 438 | 59:18:0400101:756 | Земельный участок | Пермский край, Добрянский район, Краснослудское сельское поселение, д. Залесная, ул. Дружбы | 770 +/-6 | Земли населённых пунктов | для размещения воздушных линий электропередачи (для строительства ВЛ-0,4 кВ) | _____ | 149857.4 |
| 439 | 59:18:0400101:758 | Земельный участок | Пермский край, Добрянский муниципальный район, Краснослудское сельское поселение, д. Залесная | 750 +/-10 | Земли населённых пунктов | предприятия по обслуживанию автомобильного транспорта | _____ | 522735 |
| 440 | 59:18:0400101:759 | Земельный участок | Пермский край, Добрянский район, Краснослудское сельское поселение, д. Залесная, ул. Школьная, дом 12 | 1554 +/-14 | Земли населённых пунктов | Для индивидуального жилищного строительства | _____ | 145128.06 |

Ведущий инженер — **/ Е.Н. Бомбела /**

полное наименование должности — М.П. — подпись — инициалы, фамилия

**филиал федерального государственного бюджетного учреждения "Федеральная кадастровая палата Федеральной службы государственной регистрации, кадастра и картографии" по Пермскому краю**

(полное наименование органа регистрации прав)

**Раздел 1**

## КАДАСТРОВЫЙ ПЛАН ТЕРРИТОРИИ

| | | | |
|---|---|---|---|
| **Лист № 89 раздела 1** | **Всего листов раздела 1: 158** | **Всего разделов: 3** | **Всего листов: 162** |
| 12 октября 2017 г. № 5900/201/17-865874 | | | |
| **Номер кадастрового квартала: 59:18:0400101** | | | |

| Номер п/п | Кадастровый номер объекта недвижимости | Вид объекта недвижимости | Адрес | Площадь или основная характеристика | Категория земель | Виды разрешенного использования | Назначение (проектируемое назначение) | Кадастровая стоимость (руб) |
|---|---|---|---|---|---|---|---|---|
| 1 | 2 | 3 | 4 | 5 | 6 | 7 | 8 | 9 |
| 441 | 59:18:0400101:760 | Земельный участок | Пермский край, Добрянский район, Краснослудское сельское поселение, д. Кулигино, ул. Камская | 1670 +/-14 | Земли населённых пунктов | для ведения личного подсобного хозяйства | _____ | 155961.3 |
| 442 | 59:18:0400101:763 | Земельный участок | Пермский край, р-н Добрянский, с/п Краснослудское, д. Залесная, ул. Дружбы, д. 3 | 1820 +/-15 | Земли населённых пунктов | для ведения личного подсобного хозяйства | _____ | 169969.8 |
| 443 | 59:18:0400101:765 | Земельный участок | Пермский край, Добрянский район, Краснослудское сельское поселение, д. Залесная | 1500 | Земли населённых пунктов | для ведения личного подсобного хозяйства | _____ | 140085 |
| 444 | 59:18:0400101:768 | Земельный участок | Пермский край, Добрянский муниципальный район, Краснослудское сельское поселение, деревня Залесная | 845 +/-10 | Земли населённых пунктов | Для ведения личного подсобного хозяйства | _____ | 78914.55 |
| 445 | 59:18:0400101:769 | Земельный участок | Пермский край, Добрянский р-н, Краснослудское с/п, д. Залесная, ул. Заозерная, д. 2А | 845 +/-10 | Земли населённых пунктов | для ведения личного подсобного хозяйства | _____ | 78914.55 |

Ведущий инженер — **/ Е.Н. Бомбела /**

полное наименование должности — М.П. — подпись — инициалы, фамилия

**филиал федерального государственного бюджетного учреждения "Федеральная кадастровая палата Федеральной службы государственной регистрации, кадастра и картографии" по Пермскому краю**

(полное наименование органа регистрации прав)

**Раздел 1**

## КАДАСТРОВЫЙ ПЛАН ТЕРРИТОРИИ

| | | | |
|---|---|---|---|
| **Лист № 90 раздела 1** | **Всего листов раздела 1: 158** | **Всего разделов: 3** | **Всего листов: 162** |
| 12 октября 2017 г. № 5900/201/17-865874 | | | |
| **Номер кадастрового квартала: 59:18:0400101** | | | |

| Номер п/п | Кадастровый номер объекта недвижимости | Вид объекта недвижимости | Адрес | Площадь или основная характеристика | Категория земель | Виды разрешенного использования | Назначение (проектируемое назначение) | Кадастровая стоимость (руб) |
|---|---|---|---|---|---|---|---|---|
| 1 | 2 | 3 | 4 | 5 | 6 | 7 | 8 | 9 |
| 446 | 59:18:0400101:773 | Земельный участок | Пермский край, Добрянский р-н, Краснослудское с/п, д. Залесная, ул. Южная, д. 12 | 1953 +/-15 | Земли населённых пунктов | для ведения личного подсобного хозяйства | _____ | 182390.67 |
| 447 | 59:18:0400101:777 | Земельный участок | Пермский край, Добрянский район, Краснослкдское сельское поселение, д. Залесная | 700 +/-9 | Земли населённых пунктов | под объекты инженерной инфраструктуры (строительство ВЛ-0,4 кВ) | _____ | 136234 |
| 448 | 59:18:0400101:780 | Земельный участок | Пермский край, Добрянский район, Краснослудское сельское поселение, д.Залесная | 600 +/-9 | Земли населённых пунктов | индивидуальные жилые дома | _____ | 56034 |
| 449 | 59:18:0400101:783 | Земельный участок | Пермский край, Добрянский район, Краснослудское сельское поселение, д. Залесная | 332 +/-6 | Земли населённых пунктов | огородничество (расширение земельного участка) | _____ | 16297.88 |
| 450 | 59:18:0400101:784 | Земельный участок | Пермский край, Добрянский район, Краснослудское сельское поселение, д. Залесная | 419 +/-7 | Земли населённых пунктов | огородничество (расширение земельного участка) | _____ | 20568.71 |

Ведущий инженер — **/ Е.Н. Бомбела /**

полное наименование должности — М.П. — подпись — инициалы, фамилия

**филиал федерального государственного бюджетного учреждения "Федеральная кадастровая палата Федеральной службы государственной регистрации, кадастра и картографии" по Пермскому краю**

(полное наименование органа регистрации прав)

**Раздел 1**

## КАДАСТРОВЫЙ ПЛАН ТЕРРИТОРИИ

| | | | |
|---|---|---|---|
| **Лист № 91 раздела 1** | **Всего листов раздела 1: 158** | **Всего разделов: 3** | **Всего листов: 162** |
| 12 октября 2017 г. № 5900/201/17-865874 | | | |
| **Номер кадастрового квартала: 59:18:0400101** | | | |

| Номер п/п | Кадастровый номер объекта недвижимости | Вид объекта недвижимости | Адрес | Площадь или основная характеристика | Категория земель | Виды разрешенного использования | Назначение (проектируемое назначение) | Кадастровая стоимость (руб) |
|---|---|---|---|---|---|---|---|---|
| 1 | 2 | 3 | 4 | 5 | 6 | 7 | 8 | 9 |
| 451 | 59:18:0400101:785 (Граница участка многоконтурная. Количество контуров - 3) | Земельный участок | Пермский край, Добрянский район, Краснослудское сельское поселение, д. Залесная | 5804 +/-27 | Земли населённых пунктов | обслуживание автотранспорта (размещение автостоянки открытого типа) | _____ | 878435.4 |
| 452 | 59:18:0400101:790 (Граница участка многоконтурная. Количество контуров - 2) | Земельный участок | Пермский край, Добрянский район, Краснослудское сельское поселение, д. Залесная | 157 +/-4 | Земли населённых пунктов | объекты инженерной инфраструктуры (строительство газопровода) | _____ | 30555.34 |
| 453 | 59:18:0400101:793 | Земельный участок | Пермский край, Добрянский район, Краснослудское сельское поселение, д.Залесная | 6181 +/-28 | Земли населённых пунктов | под объектами образования | _____ | 3471558.65 |
| 454 | 59:18:0400101:795 | Земельный участок | Пермский край, Добрянский район, Краснослудское с/п, д. Залесная | 1000 +/-22 | Земли населённых пунктов | Для ведения личного подсобного хозяйства | _____ | 93390 |
| 455 | 59:18:0400101:796 | Земельный участок | Пермский край, Добрянский район, Краснослудское с/п, д. Залесная | 800 +/-20 | Земли населённых пунктов | Для ведения личного подсобного хозяйства | _____ | 74712 |

Ведущий инженер — **/ Е.Н. Бомбела /**

полное наименование должности — М.П. — подпись — инициалы, фамилия

**филиал федерального государственного бюджетного учреждения "Федеральная кадастровая палата Федеральной службы государственной регистрации, кадастра и картографии" по Пермскому краю**

(полное наименование органа регистрации прав)

**Раздел 1**

## КАДАСТРОВЫЙ ПЛАН ТЕРРИТОРИИ

| | | | |
|---|---|---|---|
| **Лист № 92 раздела 1** | **Всего листов раздела 1: 158** | **Всего разделов: 3** | **Всего листов: 162** |
| 12 октября 2017 г. № 5900/201/17-865874 | | | |
| **Номер кадастрового квартала: 59:18:0400101** | | | |

| Номер п/п | Кадастровый номер объекта недвижимости | Вид объекта недвижимости | Адрес | Площадь или основная характеристика | Категория земель | Виды разрешенного использования | Назначение (проектируемое назначение) | Кадастровая стоимость (руб) |
|---|---|---|---|---|---|---|---|---|
| 1 | 2 | 3 | 4 | 5 | 6 | 7 | 8 | 9 |
| 456 | 59:18:0400101:799 | Земельный участок | Пермский край, Добрянский район, Краснослудское с/п, д. Залесная, ул. Садовая, д. 3б | 600 +/-8 | Земли населённых пунктов | для ведения личного подсобного хозяйства | _____ | 56034 |
| 457 | 59:18:0400101:800 | Земельный участок | Пермский край, Добрянский район, д. Залесная, ул. Центральная | 1545 +/-14 | Земли населённых пунктов | для ведения личного подсобного хозяйства | _____ | 144287.55 |
| 458 | 59:18:0400101:804 | Земельный участок | Пермский край, Добрянский район, д. Залесная, ул. Центральная, д. 12 | 2300 +/-17 | Земли населённых пунктов | Для ведения личного подсобного хозяйства | _____ | 214797 |
| 459 | 59:18:0400101:812 | Земельный участок | Пермский край, Добрянский район, Краснослудское сельское поселение, д. Залесная | 1320 +/-13 | Земли населённых пунктов | Индивидуальные жилые дома с приусадебными участками | _____ | 123274.8 |
| 460 | 59:18:0400101:820 | Земельный участок | Пермский край, Добрянский район, Краснослудское сельское поселение, д.Залесная | 1880 +/-15 | Земли населённых пунктов | садовые участки, предназначенные для выращивания овощных культур, садовых деревьев и кустарников без использования пестицидов, с правом возведения хозяйственных строений и сооружений, садовых и дачных домов | _____ | 92289.2 |

Ведущий инженер — **/ Е.Н. Бомбела /**

полное наименование должности — М.П. — подпись — инициалы, фамилия

**филиал федерального государственного бюджетного учреждения "Федеральная кадастровая палата Федеральной службы государственной регистрации, кадастра и картографии" по Пермскому краю**

(полное наименование органа регистрации прав)

**Раздел 1**

## КАДАСТРОВЫЙ ПЛАН ТЕРРИТОРИИ

| | | | |
|---|---|---|---|
| **Лист № 93 раздела 1** | **Всего листов раздела 1: 158** | **Всего разделов: 3** | **Всего листов: 162** |
| 12 октября 2017 г. № 5900/201/17-865874 | | | |
| **Номер кадастрового квартала: 59:18:0400101** | | | |

| Номер п/п | Кадастровый номер объекта недвижимости | Вид объекта недвижимости | Адрес | Площадь или основная характеристика | Категория земель | Виды разрешенного использования | Назначение (проектируемое назначение) | Кадастровая стоимость (руб) |
|---|---|---|---|---|---|---|---|---|
| 1 | 2 | 3 | 4 | 5 | 6 | 7 | 8 | 9 |
| 461 | 59:18:0400101:821 | Земельный участок | Пермский край, Добрянский район, Краснослудское сельское поселение, д. Залесная | 444 +/-7 | Земли населённых пунктов | индивидуальные жилые дома с приусадебными участками (расширение земельного участка) | _____ | 41465.16 |
| 462 | 59:18:0400101:826 | Земельный участок | Пермский край, Добрянский район, Краснослудское сельское поселение, д. Залесная | 4435 +/-23 | Земли населённых пунктов | общее пользование территории | _____ | _____ |
| 463 | 59:18:0400101:830 | Земельный участок | Пермский край, Добрянский район, д. Залесная, ул. Школьная | 600 +/-8 | Земли населённых пунктов | Для ведения личного подсобного хозяйства | _____ | 56034 |
| 464 | 59:18:0400101:831 | Земельный участок | Пермский край, Добрянский район, д. Залесная, ул. Школьная | 1200 +/-12 | Земли населённых пунктов | Для ведения личного подсобного хозяйства | _____ | 112068 |
| 465 | 59:18:0400101:832 | Земельный участок | Пермский край, Добрянский район, Краснослудское с/п, д. Залесная, ул. Школьная, 7 | 635 +/-9 | Земли населённых пунктов | индивидуальные жилые дома с приусадебными участками | _____ | 59302.65 |

Ведущий инженер — **/ Е.Н. Бомбела /**

полное наименование должности — М.П. — подпись — инициалы, фамилия

**филиал федерального государственного бюджетного учреждения "Федеральная кадастровая палата Федеральной службы государственной регистрации, кадастра и картографии" по Пермскому краю**

(полное наименование органа регистрации прав)

**Раздел 1**

## КАДАСТРОВЫЙ ПЛАН ТЕРРИТОРИИ

| | | | |
|---|---|---|---|
| **Лист № 94 раздела 1** | **Всего листов раздела 1: 158** | **Всего разделов: 3** | **Всего листов: 162** |
| 12 октября 2017 г. № 5900/201/17-865874 | | | |
| **Номер кадастрового квартала: 59:18:0400101** | | | |

| Номер п/п | Кадастровый номер объекта недвижимости | Вид объекта недвижимости | Адрес | Площадь или основная характеристика | Категория земель | Виды разрешенного использования | Назначение (проектируемое назначение) | Кадастровая стоимость (руб) |
|---|---|---|---|---|---|---|---|---|
| 1 | 2 | 3 | 4 | 5 | 6 | 7 | 8 | 9 |
| 466 | 59:18:0400101:833 | Земельный участок | Пермский край, р-н Добрянский, с/п Краснослудское, д. Залесная, ул. Школьная, д. 7а | 915 +/-11 | Земли населённых пунктов | индивидуальные жилые дома с приусадебными участками | _____ | 85451.85 |
| 467 | 59:18:0400101:834 | Земельный участок | Пермский край, р-н Добрянский, с/п Краснослудское, д. Залесная, ул. Центральная, д. 18А | 1100 +/-12 | Земли населённых пунктов | для ведения личного подсобного хозяйства | _____ | 102729 |
| 468 | 59:18:0400101:835 | Земельный участок | Пермский край, р-н Добрянский, с/п Краснослудское, д. Залесная, ул. Центральная, д. 18 | 982 +/-11 | Земли населённых пунктов | для ведения личного подсобного хозяйства | _____ | 91708.98 |
| 469 | 59:18:0400101:836 | Земельный участок | Пермский край, Добрянский район, Краснослудское сельское поселение, д. Залесная, ул. Садовая, д.44 | 794 +/-10 | Земли населённых пунктов | индивидуальные жилые дома с приусадебными участками | _____ | 74151.66 |
| 470 | 59:18:0400101:843 | Земельный участок | Пермский край, Добрянский район, д. Залесная, ул. Южная, д. 2 | 1500 | Земли населённых пунктов | для ведения личного подсобного хозяйства | _____ | 140085 |

Ведущий инженер — полное наименование должности

М.П.

подпись

**/ Е.Н. Бомбела /** — инициалы, фамилия

**филиал федерального государственного бюджетного учреждения "Федеральная кадастровая палата Федеральной службы государственной регистрации, кадастра и картографии" по Пермскому краю**

(полное наименование органа регистрации прав)

**Раздел 1**

## КАДАСТРОВЫЙ ПЛАН ТЕРРИТОРИИ

| | | | |
|---|---|---|---|
| **Лист № 95 раздела 1** | **Всего листов раздела 1: 158** | **Всего разделов: 3** | **Всего листов: 162** |
| 12 октября 2017 г. № 5900/201/17-865874 | | | |
| **Номер кадастрового квартала: 59:18:0400101** | | | |

| Номер п/п | Кадастровый номер объекта недвижимости | Вид объекта недвижимости | Адрес | Площадь или основная характеристика | Категория земель | Виды разрешенного использования | Назначение (проектируемое назначение) | Кадастровая стоимость (руб) |
|---|---|---|---|---|---|---|---|---|
| 1 | 2 | 3 | 4 | 5 | 6 | 7 | 8 | 9 |
| 471 | 59:18:0400101:844 | Земельный участок | Пермский край, Добрянский район, Краснослудское с/п, д. Залесная, ул. Заозерная, д. 9 | 1705 +/-14 | Земли населённых пунктов | для ведения личного подсобного хозяйства | _____ | 159229.95 |
| 472 | 59:18:0400101:846 | Земельный участок | Пермский край, Добрянский район, Краснослудское с/п, д. Залесная, ул. Южная | 600 +/-8 | Земли населённых пунктов | для индивидуального жилищного строительства | _____ | 56034 |
| 473 | 59:18:0400101:847 | Земельный участок | Пермский край, Добрянский район, Краснослудское с/п, д. Залесная, ул. Южная | 900 +/-11 | Земли населённых пунктов | для индивидуального жилищного строительства | _____ | 84051 |
| 474 | 59:18:0400101:849 | Земельный участок | Пермский край, Добрянский район, Краснослудское сельское поселение, д. Залесная | 8703 +/-33 | Земли населённых пунктов | для размещения производственных и административных зданий, строений, сооружений | _____ | 4888039.95 |
| 475 | 59:18:0400101:850 | Земельный участок | Пермский край, Добрянский район, Краснослудское сельское поселение, д. Залесная, ул. Полевая | 1816 +/-15 | Земли населённых пунктов | приусадебный участок личного подсобного хозяйства | _____ | 169596.24 |

Ведущий инженер — **/ Е.Н. Бомбела /**

полное наименование должности — М.П. — подпись — инициалы, фамилия

**филиал федерального государственного бюджетного учреждения "Федеральная кадастровая палата Федеральной службы государственной регистрации, кадастра и картографии" по Пермскому краю**

(полное наименование органа регистрации прав)

**Раздел 1**

## КАДАСТРОВЫЙ ПЛАН ТЕРРИТОРИИ

| | | | |
|---|---|---|---|
| **Лист № 96 раздела 1** | **Всего листов раздела 1: 158** | **Всего разделов: 3** | **Всего листов: 162** |
| 12 октября 2017 г. № 5900/201/17-865874 | | | |
| **Номер кадастрового квартала: 59:18:0400101** | | | |

| Номер п/п | Кадастровый номер объекта недвижимости | Вид объекта недвижимости | Адрес | Площадь или основная характеристика | Категория земель | Виды разрешенного использования | Назначение (проектируемое назначение) | Кадастровая стоимость (руб) |
|---|---|---|---|---|---|---|---|---|
| 1 | 2 | 3 | 4 | 5 | 6 | 7 | 8 | 9 |
| 476 | 59:18:0400101:851 | Земельный участок | Пермский край, Добрянский р-н, Краснослудское с/п, д. Залесная, ул. Подгорная, д. 7 | 1819 +/-15 | Земли населённых пунктов | Индивидуальные жилые дома | _____ | 169876.41 |
| 477 | 59:18:0400101:852 | Земельный участок | Пермский край, Добрянский район, д. Залесная | 2500 | Категория не установлена | для ведения личного подсобного хозяйства | _____ | _____ |
| 478 | 59:18:0400101:854 | Земельный участок | Пермский край, Добрянский район, д. Залесная | 1500 | Земли населённых пунктов | для ведения личного подсобного хозяйства | _____ | 140085 |
| 479 | 59:18:0400101:855 | Земельный участок | Пермский край, Добрянский район, Краснослудское с/п, д. Залесная | 150 +/-4 | Земли населённых пунктов | Отдых (рекреация) | _____ | 38976 |
| 480 | 59:18:0400101:857 | Земельный участок | Пермский край, Добрянский район, Краснослудское сельское поселение, д. Залесная, ул. Садовая, д.17 | 2029 +/-16 | Земли населённых пунктов | для ведения личного подсобного хозяйства | _____ | 189488.31 |

Ведущий инженер — полное наименование должности

М.П.

подпись — **/ Е.Н. Бомбела /** — инициалы, фамилия

**филиал федерального государственного бюджетного учреждения "Федеральная кадастровая палата Федеральной службы государственной регистрации, кадастра и картографии" по Пермскому краю**

(полное наименование органа регистрации прав)

**Раздел 1**

## КАДАСТРОВЫЙ ПЛАН ТЕРРИТОРИИ

| | | | |
|---|---|---|---|
| **Лист № 97 раздела 1** | **Всего листов раздела 1: 158** | **Всего разделов: 3** | **Всего листов: 162** |

12 октября 2017 г. № 5900/201/17-865874

**Номер кадастрового квартала: 59:18:0400101**

| Номер п/п | Кадастровый номер объекта недвижимости | Вид объекта недвижимости | Адрес | Площадь или основная характеристика | Категория земель | Виды разрешенного использования | Назначение (проектируемое назначение) | Кадастровая стоимость (руб) |
|---|---|---|---|---|---|---|---|---|
| 1 | 2 | 3 | 4 | 5 | 6 | 7 | 8 | 9 |
| 481 | 59:18:0400101:858 | Земельный участок | Пермский край, Добрянский район, Краснослудское сельское поселение, д. Залесная | 1014 +/-11 | Земли населённых пунктов | для ведения личного подсобного хозяйства (приусадебные участки) | _____ | 94697.46 |
| 482 | 59:18:0400101:860 | Земельный участок | Пермский край, Добрянский р-н, Краснослудское с/п, д. Залесная, ул. Полевая, д. 23 | 783 +/-10 | Земли населённых пунктов | индивидуальные жилые дома с приусадебными участками | _____ | 73124.37 |
| 483 | 59:18:0400101:861 | Земельный участок | Пермский край, Добрянский район, Краснослудское сельское поселение, д. Залесная | 1722 +/-15 | Земли населённых пунктов | индивидуальные жилые дома с приусадебными участками | _____ | 160817.58 |
| 484 | 59:18:0400101:862 | Земельный участок | Пермский край, Добрянский район, Краснослудское с/п, д. Залесная, ул. Северная | 1200 +/-12 | Земли населённых пунктов | для индивидуального жилищного строительства | _____ | 112068 |
| 485 | 59:18:0400101:863 | Земельный участок | Пермский край, Добрянский район, Краснослудское с/п, д. Залесная, ул. Северная | 2100 +/-16 | Земли населённых пунктов | для индивидуального жилищного строительства | _____ | 196119 |

Ведущий инженер — **/ Е.Н. Бомбела /**

полное наименование должности — М.П. — подпись — инициалы, фамилия

**филиал федерального государственного бюджетного учреждения "Федеральная кадастровая палата Федеральной службы государственной регистрации, кадастра и картографии" по Пермскому краю**

(полное наименование органа регистрации прав)

**Раздел 1**

## КАДАСТРОВЫЙ ПЛАН ТЕРРИТОРИИ

| | | | |
|---|---|---|---|
| **Лист № 98 раздела 1** | **Всего листов раздела 1: 158** | **Всего разделов: 3** | **Всего листов: 162** |

12 октября 2017 г. № 5900/201/17-865874

**Номер кадастрового квартала: 59:18:0400101**

| Номер п/п | Кадастровый номер объекта недвижимости | Вид объекта недвижимости | Адрес | Площадь или основная характеристика | Категория земель | Виды разрешенного использования | Назначение (проектируемое назначение) | Кадастровая стоимость (руб) |
|---|---|---|---|---|---|---|---|---|
| 1 | 2 | 3 | 4 | 5 | 6 | 7 | 8 | 9 |
| 486 | 59:18:0400101:864 | Земельный участок | Пермский край, Добрянский район, Краснослудское с/п, д. Залесная, ул. Северная | 691 +/-9 | Земли населённых пунктов | для ведения личного подсобного хозяйства | _____ | 64532.49 |
| 487 | 59:18:0400101:865 | Земельный участок | Пермский край, Добрянский район, Краснослудское с/п, д. Залесная, ул. Северная | 1011 +/-11 | Земли населённых пунктов | для ведения личного подсобного хозяйства | _____ | 94417.29 |
| 488 | 59:18:0400101:866 | Земельный участок | Пермский край, Добрянский район, Краснослудское сельское поселение, д. Залесная, ул. Заозерная | 1200 +/-12 | Земли населённых пунктов | индивидуальные жилые дома с приусадебными участками | _____ | 112068 |
| 489 | 59:18:0400101:867 | Земельный участок | Пермский край, р-н Добрянский, с/п Краснослудское, д. Залесная, ул. Заозерная, д. 21А | 1625 +/-14 | Земли населённых пунктов | индивидуальные жилые дома с приусадебными участками | _____ | 151758.75 |
| 490 | 59:18:0400101:868 | Земельный участок | Пермский край, Добрянский район, Краснослудское сельское поселение, д. Залесная | 1255 +/-12 | Земли населённых пунктов | для ведения личного подсобного хозяйства | _____ | 117204.45 |

Ведущий инженер — полное наименование должности

М.П.

подпись

**/ Е.Н. Бомбела /** — инициалы, фамилия

**филиал федерального государственного бюджетного учреждения "Федеральная кадастровая палата Федеральной службы государственной регистрации, кадастра и картографии" по Пермскому краю**

(полное наименование органа регистрации прав)

**Раздел 1**

## КАДАСТРОВЫЙ ПЛАН ТЕРРИТОРИИ

| | | | |
|---|---|---|---|
| **Лист № 99 раздела 1** | **Всего листов раздела 1: 158** | **Всего разделов: 3** | **Всего листов: 162** |

12 октября 2017 г. № 5900/201/17-865874

**Номер кадастрового квартала: 59:18:0400101**

| Номер п/п | Кадастровый номер объекта недвижимости | Вид объекта недвижимости | Адрес | Площадь или основная характеристика | Категория земель | Виды разрешенного использования | Назначение (проектируемое назначение) | Кадастровая стоимость (руб) |
|---|---|---|---|---|---|---|---|---|
| 1 | 2 | 3 | 4 | 5 | 6 | 7 | 8 | 9 |
| 491 | 59:18:0400101:869 | Земельный участок | Пермский край, Добрянский район, Краснослудское сельское поселение, д. Залесная | 1500 +/-14 | Земли населённых пунктов | индивидуальные жилые дома с приусадебными участками | _____ | 140085 |
| 492 | 59:18:0400101:870 | Земельный участок | Пермский край, Добрянский район, Краснослудское сельское поселение, д. Залесная | 1600 +/-14 | Земли населённых пунктов | индивидуальные жилые дома | _____ | 149424 |
| 493 | 59:18:0400101:871 | Земельный участок | Пермский край, Добрянский район, Краснослудское сельское поселение, д. Залесная | 642 +/-9 | Земли населённых пунктов | индивидуальные жилые дома с приусадебными участками | _____ | 59956.38 |
| 494 | 59:18:0400101:872 | Земельный участок | Пермский край, Добрянский район, Краснослудское с/п, д. Залесная | 1267 +/-12 | Земли населённых пунктов | индивидуальные жилые дома с приусадебными участками | _____ | 118325.13 |
| 495 | 59:18:0400101:873 | Земельный участок | Пермский край, Добрянский район, Краснослудское с/п, д. Залесная | 1332 +/-13 | Земли населённых пунктов | индивидуальные жилые дома с приусадебными участками | _____ | 124395.48 |

Ведущий инженер — полное наименование должности

М.П.

подпись — **/ Е.Н. Бомбела /** — инициалы, фамилия

**филиал федерального государственного бюджетного учреждения "Федеральная кадастровая палата Федеральной службы государственной регистрации, кадастра и картографии" по Пермскому краю**

(полное наименование органа регистрации прав)

**Раздел 1**

## КАДАСТРОВЫЙ ПЛАН ТЕРРИТОРИИ

| | | | |
|---|---|---|---|
| **Лист № 100 раздела 1** | **Всего листов раздела 1: 158** | **Всего разделов: 3** | **Всего листов: 162** |
| 12 октября 2017 г. № 5900/201/17-865874 | | | |
| **Номер кадастрового квартала: 59:18:0400101** | | | |

| Номер п/п | Кадастровый номер объекта недвижимости | Вид объекта недвижимости | Адрес | Площадь или основная характеристика | Категория земель | Виды разрешенного использования | Назначение (проектируемое назначение) | Кадастровая стоимость (руб) |
|---|---|---|---|---|---|---|---|---|
| 1 | 2 | 3 | 4 | 5 | 6 | 7 | 8 | 9 |
| 496 | 59:18:0400101:874 | Земельный участок | Пермский край, Добрянский район, Краснослудское с/п, д. Залесная | 1840 +/-15 | Земли населённых пунктов | индивидуальные жилые дома с приусадебными участками | _____ | 171837.6 |
| 497 | 59:18:0400101:875 | Земельный участок | Пермский край, Добрянский район, д. Залесная | 2500 | Земли населённых пунктов | Для ведения личного подсобного хозяйства | _____ | 233475 |
| 498 | 59:18:0400101:876 | Земельный участок | Пермский край, Добрянский район, Краснослудское с/п, д. Залесная | 2450 +/-17 | Земли населённых пунктов | индивидуальные жилые дома | _____ | 228805.5 |
| 499 | 59:18:0400101:877 | Земельный участок | Пермский край, Добрянский район, Краснослудское сельское поселение, д. Залесная | 1810 +/-15 | Земли населённых пунктов | индивидуальные жилые дома с приусадебными участками | _____ | 169035.9 |
| 500 | 59:18:0400101:878 | Земельный участок | Пермский край, Добрянский район, Краснослудское сельское поселение, д. Залесная | 850 +/-10 | Земли населённых пунктов | индивидуальные жилые дома с приусадебными участками | _____ | 79381.5 |

Ведущий инженер — **/ Е.Н. Бомбела /**

полное наименование должности — М.П. — подпись — инициалы, фамилия

**филиал федерального государственного бюджетного учреждения "Федеральная кадастровая палата Федеральной службы государственной регистрации, кадастра и картографии" по Пермскому краю**

(полное наименование органа регистрации прав)

**Раздел 1**

## КАДАСТРОВЫЙ ПЛАН ТЕРРИТОРИИ

| | | | |
|---|---|---|---|
| **Лист № 101 раздела 1** | **Всего листов раздела 1: 158** | **Всего разделов: 3** | **Всего листов: 162** |
| 12 октября 2017 г. № 5900/201/17-865874 | | | |
| **Номер кадастрового квартала: 59:18:0400101** | | | |

| Номер п/п | Кадастровый номер объекта недвижимости | Вид объекта недвижимости | Адрес | Площадь или основная характеристика | Категория земель | Виды разрешенного использования | Назначение (проектируемое назначение) | Кадастровая стоимость (руб) |
|---|---|---|---|---|---|---|---|---|
| 1 | 2 | 3 | 4 | 5 | 6 | 7 | 8 | 9 |
| 501 | 59:18:0400101:879 | Земельный участок | Пермский край, Добрянский район, Краснослудское сельское поселение, д. Залесная | 2340 +/-17 | Земли населённых пунктов | индивидуальные жилые дома с приусадебными участками | _____ | 218532.6 |
| 502 | 59:18:0400101:880 | Земельный участок | Пермский край, Добрянский р-н, Краснослудское с/п, д. Залесная, ул. Центральная, д. 14А | 750 +/-10 | Земли населённых пунктов | для ведения личного подсобного хозяйства | _____ | 70042.5 |
| 503 | 59:18:0400101:881 | Земельный участок | Пермский край, Добрянский р-н, Краснослудское с/п, д. Залесная, ул. Центральная, д. 14 | 750 +/-10 | Земли населённых пунктов | для ведения личного подсобного хозяйства | _____ | 70042.5 |
| 504 | 59:18:0400101:882 | Земельный участок | Пермский край, Добрянский район, Краснослудское сельское поселение, д. Залесная | 4425 +/-23 | Земли населённых пунктов | садовые участки, предназначенные для выращивания овощных культур, садовых деревьев и кустарников без использования пестицидов, с правом возведения хозяйственных строений и сооружений, садовых и дачных домов | _____ | 217223.25 |
| 505 | 59:18:0400101:883 | Земельный участок | Пермский край, Добрянский район, Краснослудское сельское поселение, д. Залесная | 3532 +/-21 | Земли населённых пунктов | садовые участки, предназначенные для выращивания овощных культур, садовых деревьев и кустарников без использования пестицидов, с правом возведения хозяйственных строений и сооружений, садовых и дачных домов | _____ | 173385.88 |

Ведущий инженер — **/ Е.Н. Бомбела /**

полное наименование должности — М.П. — подпись — инициалы, фамилия

**филиал федерального государственного бюджетного учреждения "Федеральная кадастровая палата Федеральной службы государственной регистрации, кадастра и картографии" по Пермскому краю**

(полное наименование органа регистрации прав)

**Раздел 1**

## КАДАСТРОВЫЙ ПЛАН ТЕРРИТОРИИ

| | | | |
|---|---|---|---|
| **Лист № 102 раздела 1** | **Всего листов раздела 1: 158** | **Всего разделов: 3** | **Всего листов: 162** |

12 октября 2017 г. № 5900/201/17-865874

**Номер кадастрового квартала: 59:18:0400101**

| Номер п/п | Кадастровый номер объекта недвижимости | Вид объекта недвижимости | Адрес | Площадь или основная характеристика | Категория земель | Виды разрешенного использования | Назначение (проектируемое назначение) | Кадастровая стоимость (руб) |
|---|---|---|---|---|---|---|---|---|
| 1 | 2 | 3 | 4 | 5 | 6 | 7 | 8 | 9 |
| 506 | 59:18:0400101:884 | Земельный участок | Пермский край, Добрянский район, Краснослудское сельское поселение, д. Залесная | 1526 +/-14 | Земли населённых пунктов | Индивидуальные жилые дома с приусадебными участками | _____ | 142513.14 |
| 507 | 59:18:0400101:885 | Земельный участок | Пермский край, Добрянский район, Краснослудское сельское поселение, д. Залесная | 2187 +/-16 | Земли населённых пунктов | индивидуальные жилые дома с приусадебными участками | _____ | 204243.93 |
| 508 | 59:18:0400101:886 | Земельный участок | Пермский край, Добрянский район, Краснослудское сельское поселение, д. Залесная | 1015 +/-11 | Земли населённых пунктов | индивидуальные жилые дома с приусадебными участками | _____ | 94790.85 |
| 509 | 59:18:0400101:887 | Земельный участок | Пермский край, Добрянский район, Краснослудское сельское поселение, д. Залесная, ул. Школьная, д.19 | 1094 +/-12 | Земли населённых пунктов | индивидуальные жилые дома с приусадебными участками | _____ | 102168.66 |
| 510 | 59:18:0400101:888 | Земельный участок | Пермский край, Добрянский район, Краснослудское сельское поселение, д. Залесная | 835 +/-10 | Земли населённых пунктов | Отдых (рекреация) | _____ | 216966.4 |

Ведущий инженер — полное наименование должности

М.П.

подпись — **/ Е.Н. Бомбела /** — инициалы, фамилия

**филиал федерального государственного бюджетного учреждения "Федеральная кадастровая палата Федеральной службы государственной регистрации, кадастра и картографии" по Пермскому краю**

(полное наименование органа регистрации прав)

**Раздел 1**

## КАДАСТРОВЫЙ ПЛАН ТЕРРИТОРИИ

| | | | |
|---|---|---|---|
| **Лист № 103 раздела 1** | **Всего листов раздела 1: 158** | **Всего разделов: 3** | **Всего листов: 162** |
| 12 октября 2017 г. № 5900/201/17-865874 | | | |
| **Номер кадастрового квартала: 59:18:0400101** | | | |

| Номер п/п | Кадастровый номер объекта недвижимости | Вид объекта недвижимости | Адрес | Площадь или основная характеристика | Категория земель | Виды разрешенного использования | Назначение (проектируемое назначение) | Кадастровая стоимость (руб) |
|---|---|---|---|---|---|---|---|---|
| 1 | 2 | 3 | 4 | 5 | 6 | 7 | 8 | 9 |
| 511 | 59:18:0400101:892 | Земельный участок | Пермский край, Добрянский район, Краснослудское сельское поселение, д. Залесная | 240 +/-5 | Земли населённых пунктов | административные здания | _____ | 134796 |
| 512 | 59:18:0400101:893 | Земельный участок | Пермский край, Добрянский район, Краснослудское с/п, д. Залесная, ул. Садовая, д.30а | 1651 +/-14 | Земли населённых пунктов | индивидуальные жилые дома с приусадебными участками | _____ | 154186.89 |
| 513 | 59:18:0400101:894 | Земельный участок | Пермский край, Добрянский район, Краснослудское с/п, д. Залесная, ул. Школьная | 600 +/-5.13 | Земли населённых пунктов | индивидуальные жилые дома с приусадебными участками | _____ | 56034 |
| 514 | 59:18:0400101:895 | Земельный участок | Пермский край, Добрянский район, Краснослудское с/п, д. Залесная, ул. Школьная | 1200 +/-6.93 | Земли населённых пунктов | индивидуальные жилые дома с приусадебными участками | _____ | 112068 |
| 515 | 59:18:0400101:896 | Земельный участок | Пермский край, Добрянский район, Краснослудское с/п, д. Залесная, ул. Школьная | 1176 +/-6.88 | Земли населённых пунктов | индивидуальные жилые дома с приусадебными участками | _____ | 109826.64 |

Ведущий инженер — полное наименование должности

М.П.

подпись — **/ Е.Н. Бомбела /** — инициалы, фамилия

**филиал федерального государственного бюджетного учреждения "Федеральная кадастровая палата Федеральной службы государственной регистрации, кадастра и картографии" по Пермскому краю**

(полное наименование органа регистрации прав)

**Раздел 1**

## КАДАСТРОВЫЙ ПЛАН ТЕРРИТОРИИ

| | | | |
|---|---|---|---|
| **Лист № 104 раздела 1** | **Всего листов раздела 1: 158** | **Всего разделов: 3** | **Всего листов: 162** |
| 12 октября 2017 г. № 5900/201/17-865874 | | | |
| **Номер кадастрового квартала: 59:18:0400101** | | | |

| Номер п/п | Кадастровый номер объекта недвижимости | Вид объекта недвижимости | Адрес | Площадь или основная характеристика | Категория земель | Виды разрешенного использования | Назначение (проектируемое назначение) | Кадастровая стоимость (руб) |
|---|---|---|---|---|---|---|---|---|
| 1 | 2 | 3 | 4 | 5 | 6 | 7 | 8 | 9 |
| 516 | 59:18:0400101:897 | Земельный участок | Пермский край, Добрянский район, Краснослудское сельское поселение, д. Залесная, ул. Северная | 1000 +/-11 | Земли населённых пунктов | индивидуальные жилые дома с приусадебными участками | _____ | 93390 |
| 517 | 59:18:0400101:898 | Земельный участок | Пермский край, Добрянский район, Краснослудское сельское поселение, д. Залесная, ул. Северная | 2359 +/-17 | Земли населённых пунктов | индивидуальные жилые дома с приусадебными участками | _____ | 220307.01 |
| 518 | 59:18:0400101:900 | Земельный участок | Пермский край, Добрянский район, Краснослудское сельское поселение, д. Залесная | 1502 +/-14 | Земли населённых пунктов | площадки с элементами озеленения | _____ | 140271.78 |
| 519 | 59:18:0400101:901 | Земельный участок | Пермский край, Добрянский район, Краснослудское с/п, д. Залесная, ул. Центральная | 215 +/-5 | Земли населённых пунктов | индивидуальные жилые дома с приусадебными участками | _____ | 20078.85 |
| 520 | 59:18:0400101:902 | Земельный участок | Пермский край, Добрянский район, Краснослудское с/п, д. Залесная, ул. Центральная | 535 +/-8 | Земли населённых пунктов | индивидуальные жилые дома с приусадебными участками | _____ | 49963.65 |

Ведущий инженер — полное наименование должности

М.П.

подпись — **/ Е.Н. Бомбела /** — инициалы, фамилия

**филиал федерального государственного бюджетного учреждения "Федеральная кадастровая палата Федеральной службы государственной регистрации, кадастра и картографии" по Пермскому краю**
(полное наименование органа регистрации прав)

**Раздел 1**

## КАДАСТРОВЫЙ ПЛАН ТЕРРИТОРИИ

| | | | |
|---|---|---|---|
| **Лист № 105 раздела 1** | **Всего листов раздела 1: 158** | **Всего разделов: 3** | **Всего листов: 162** |
| 12 октября 2017 г. № 5900/201/17-865874 | | | |
| **Номер кадастрового квартала: 59:18:0400101** | | | |

| Номер п/п | Кадастровый номер объекта недвижимости | Вид объекта недвижимости | Адрес | Площадь или основная характеристика | Категория земель | Виды разрешенного использования | Назначение (проектируемое назначение) | Кадастровая стоимость (руб) |
|---|---|---|---|---|---|---|---|---|
| 1 | 2 | 3 | 4 | 5 | 6 | 7 | 8 | 9 |
| 521 | 59:18:0400101:903 | Земельный участок | Пермский край, Добрянский район, Краснослудское сельское поселение, д. Залесная, ул. Центральная, д. 35, кв. 2 | 912 +/-11 | Земли населённых пунктов | индивидуальные жилые дома с приусадебными участками | ——— | 85171.68 |
| 522 | 59:18:0400101:904 | Земельный участок | Пермский край, Добрянский район, Краснослудское сельское поселение, д. Залесная | 725 +/-9 | Земли населённых пунктов | индивидуальные жилые дома с приусадебными участками | ——— | 67707.75 |
| 523 | 59:18:0400101:905 | Земельный участок | Пермский край, Добрянский район, Краснослудское сельское поселение, д. Залесная, пер. Советский | 1528 +/-14 | Земли населённых пунктов | индивидуальные жилые дома с приусадебными участками | ——— | 142699.92 |
| 524 | 59:18:0400101:907 | Земельный участок | Пермский край, Добрянский район, Краснослудское сельское поселение, д. Залесная, ул. Центральная | 1135 +/-12 | Земли населённых пунктов | индивидуальные жилые дома с приусадебными участками | ——— | 105997.65 |
| 525 | 59:18:0400101:908 | Земельный участок | Пермский край, Добрянский район, Краснослудское сельское поселение, д. Залесная, ул. Центральная | 983 +/-11 | Земли населённых пунктов | индивидуальные жилые дома с приусадебными участками | ——— | 91802.37 |

Ведущий инженер — **/ Е.Н. Бомбела /**
полное наименование должности — М.П. — подпись — инициалы, фамилия

**филиал федерального государственного бюджетного учреждения "Федеральная кадастровая палата Федеральной службы государственной регистрации, кадастра и картографии" по Пермскому краю**

(полное наименование органа регистрации прав)

**Раздел 1**

## КАДАСТРОВЫЙ ПЛАН ТЕРРИТОРИИ

| | | | |
|---|---|---|---|
| **Лист № 106 раздела 1** | **Всего листов раздела 1: 158** | **Всего разделов: 3** | **Всего листов: 162** |
| 12 октября 2017 г. № 5900/201/17-865874 | | | |
| **Номер кадастрового квартала: 59:18:0400101** | | | |

| Номер п/п | Кадастровый номер объекта недвижимости | Вид объекта недвижимости | Адрес | Площадь или основная характеристика | Категория земель | Виды разрешенного использования | Назначение (проектируемое назначение) | Кадастровая стоимость (руб) |
|---|---|---|---|---|---|---|---|---|
| 1 | 2 | 3 | 4 | 5 | 6 | 7 | 8 | 9 |
| 526 | 59:18:0400101:911 | Земельный участок | Пермский край, Добрянский район, Краснослудское с/п, д. Залесная, ул. Школьная | 800 +/-10 | Земли населённых пунктов | индивидуальные жилые дома с приусадебными участками | _____ | 74712 |
| 527 | 59:18:0400101:912 | Земельный участок | Пермский край, Добрянский район, Краснослудское с/п, д. Залесная, ул. Школьная | 1760 +/-15 | Земли населённых пунктов | индивидуальные жилые дома с приусадебными участками | _____ | 164366.4 |
| 528 | 59:18:0400101:913 | Земельный участок | Пермский край, Добрянский район, Краснослудское с/п, д. Залесная | 2023 +/-16 | Земли населённых пунктов | парки | _____ | 667.59 |
| 529 | 59:18:0400101:914 | Земельный участок | Пермский край, Добрянский район, Краснослудское с/п, д. Залесная | 750 +/-10 | Земли населённых пунктов | индивидуальные жилые дома | _____ | 70042.5 |
| 530 | 59:18:0400101:915 | Земельный участок | Пермский край, Добрянский район, Краснослудское с/п, д. Залесная | 1000 +/-11 | Земли населённых пунктов | индивидуальные жилые дома | _____ | 93390 |

Ведущий инженер — **/ Е.Н. Бомбела /**

полное наименование должности — М.П. — подпись — инициалы, фамилия

**филиал федерального государственного бюджетного учреждения "Федеральная кадастровая палата Федеральной службы государственной регистрации, кадастра и картографии" по Пермскому краю**

(полное наименование органа регистрации прав)

**Раздел 1**

## КАДАСТРОВЫЙ ПЛАН ТЕРРИТОРИИ

| | | | |
|---|---|---|---|
| **Лист № 107 раздела 1** | **Всего листов раздела 1: 158** | **Всего разделов: 3** | **Всего листов: 162** |
| 12 октября 2017 г. № 5900/201/17-865874 | | | |
| **Номер кадастрового квартала: 59:18:0400101** | | | |

| Номер п/п | Кадастровый номер объекта недвижимости | Вид объекта недвижимости | Адрес | Площадь или основная характеристика | Категория земель | Виды разрешенного использования | Назначение (проектируемое назначение) | Кадастровая стоимость (руб) |
|---|---|---|---|---|---|---|---|---|
| 1 | 2 | 3 | 4 | 5 | 6 | 7 | 8 | 9 |
| 531 | 59:18:0400101:916 | Земельный участок | Пермский край, Добрянский район, Краснослудское с/п, д. Залесная, ул. Садовая | 1388 +/-8 | Земли населённых пунктов | индивидуальные жилые дома с приусадебными участками | _____ | 129625.32 |
| 532 | 59:18:0400101:917 | Земельный участок | Пермский край, Добрянский район, Краснослудское с/п, д. Залесная | 2422 +/-12 | Земли населённых пунктов | Отдых (рекреация) | _____ | 629332.48 |
| 533 | 59:18:0400101:918 | Земельный участок | Пермский край, Добрянский район, Краснослудское с/п, д. Залесная | 1965 +/-9 | Земли населённых пунктов | Отдых (рекреация) | _____ | 510585.6 |
| 534 | 59:18:0400101:919 | Земельный участок | Пермский край, Добрянский р-н, д. Залесная | 1494 +/-8 | Земли населённых пунктов | площадки с элементами озеленения | _____ | 139524.66 |
| 535 | 59:18:0400101:920 | Земельный участок | Пермский край, Добрянский район, Краснослудское с/п, д. Залесная | 1445 +/-8 | Земли населённых пунктов | Отдых (рекреация) | _____ | 375468.8 |

Ведущий инженер — полное наименование должности

М.П.

подпись — **/ Е.Н. Бомбела /** — инициалы, фамилия

**филиал федерального государственного бюджетного учреждения "Федеральная кадастровая палата Федеральной службы государственной регистрации, кадастра и картографии" по Пермскому краю**

(полное наименование органа регистрации прав)

**Раздел 1**

## КАДАСТРОВЫЙ ПЛАН ТЕРРИТОРИИ

| | | | |
|---|---|---|---|
| **Лист № 108 раздела 1** | **Всего листов раздела 1: 158** | **Всего разделов: 3** | **Всего листов: 162** |
| 12 октября 2017 г. № 5900/201/17-865874 | | | |
| **Номер кадастрового квартала: 59:18:0400101** | | | |

| Номер п/п | Кадастровый номер объекта недвижимости | Вид объекта недвижимости | Адрес | Площадь или основная характеристика | Категория земель | Виды разрешенного использования | Назначение (проектируемое назначение) | Кадастровая стоимость (руб) |
|---|---|---|---|---|---|---|---|---|
| 1 | 2 | 3 | 4 | 5 | 6 | 7 | 8 | 9 |
| 536 | 59:18:0400101:921 | Земельный участок | Пермский край, Добрянский р-н, Краснослудское с/п, д. Залесная, ул. Центральная | 2278 +/-16 | Земли населённых пунктов | индивидуальные жилые дома с приусадебными участками | _____ | 212742.42 |
| 537 | 59:18:0400101:922 | Земельный участок | Пермский край, Добрянский район, Краснослудское с/п, д. Залесная | 1760 +/-8 | Земли населённых пунктов | Индивидуальные жилые дома с приусадебными участками | _____ | 164366.4 |
| 538 | 59:18:0400101:923 | Земельный участок | Пермский край, Добрянский район, Краснослудское с/п, д. Залесная | 2000 +/-9 | Земли населённых пунктов | Индивидуальные жилые дома с приусадебными участками | _____ | 186780 |
| 539 | 59:18:0400101:924 | Земельный участок | Пермский край, Добрянский район, Краснослудское с/п, д. Залесная | 532 +/-5 | Земли населённых пунктов | Отдых (рекреация) | _____ | 138234.88 |
| 540 | 59:18:0400101:925 | Земельный участок | Пермский край, Добрянский р-н, Краснослудское с/п, д. Залесная | 602 +/-8 | Земли населённых пунктов | индивидуальные жилые дома с приусадебными участками | _____ | 56220.78 |

Ведущий инженер — **/ Е.Н. Бомбела /**

полное наименование должности — М.П. — подпись — инициалы, фамилия

**филиал федерального государственного бюджетного учреждения "Федеральная кадастровая палата Федеральной службы государственной регистрации, кадастра и картографии" по Пермскому краю**

(полное наименование органа регистрации прав)

**Раздел 1**

## КАДАСТРОВЫЙ ПЛАН ТЕРРИТОРИИ

| | | | |
|---|---|---|---|
| **Лист № 109 раздела 1** | **Всего листов раздела 1: 158** | **Всего разделов: 3** | **Всего листов: 162** |
| 12 октября 2017 г. № 5900/201/17-865874 | | | |
| **Номер кадастрового квартала: 59:18:0400101** | | | |

| Номер п/п | Кадастровый номер объекта недвижимости | Вид объекта недвижимости | Адрес | Площадь или основная характеристика | Категория земель | Виды разрешенного использования | Назначение (проектируемое назначение) | Кадастровая стоимость (руб) |
|---|---|---|---|---|---|---|---|---|
| 1 | 2 | 3 | 4 | 5 | 6 | 7 | 8 | 9 |
| 541 | 59:18:0400101:926 | Земельный участок | Пермский край, Добрянский район, Краснослудское с/п, д. Залесная, ул. Школьная | 1435 +/-13 | Земли населённых пунктов | индивидуальные жилые дома с приусадебными участками | _____ | 134014.65 |
| 542 | 59:18:0400101:927 | Земельный участок | Пермский край, Добрянский р-н, Краснослудское с/п, д. Залесная, в южной части кадастрового квартала 59:18:0400101 | 1500 +/-14 | Земли населённых пунктов | индивидуальные жилые дома | _____ | 140085 |
| 543 | 59:18:0400101:928 | Земельный участок | Пермский край, Добрянский р-н, Краснослудское с/п, д. Залесная | 1282 +/-13 | Земли населённых пунктов | индивидуальные жилые дома | _____ | 119725.98 |
| 544 | 59:18:0400101:929 | Земельный участок | Пермский край, Добрянский р-н, Краснослудское с/п, д. Залесная | 1284 +/-13 | Земли населённых пунктов | индивидуальные жилые дома | _____ | 119912.76 |
| 545 | 59:18:0400101:931 | Земельный участок | Пермский край, Добрянский р-н, Краснослудское с/п, д. Залесная, ул. Северная | 1900 +/-15 | Земли населённых пунктов | индивидуальные жилые дома с приусадебными участками | _____ | 177441 |

Ведущий инженер — **/ Е.Н. Бомбела /**

полное наименование должности — М.П. — подпись — инициалы, фамилия

**филиал федерального государственного бюджетного учреждения "Федеральная кадастровая палата Федеральной службы государственной регистрации, кадастра и картографии" по Пермскому краю**

(полное наименование органа регистрации прав)

**Раздел 1**

## КАДАСТРОВЫЙ ПЛАН ТЕРРИТОРИИ

| | | | |
|---|---|---|---|
| **Лист № 110 раздела 1** | **Всего листов раздела 1: 158** | **Всего разделов: 3** | **Всего листов: 162** |
| 12 октября 2017 г. № 5900/201/17-865874 | | | |
| **Номер кадастрового квартала: 59:18:0400101** | | | |

| Номер п/п | Кадастровый номер объекта недвижимости | Вид объекта недвижимости | Адрес | Площадь или основная характеристика | Категория земель | Виды разрешенного использования | Назначение (проектируемое назначение) | Кадастровая стоимость (руб) |
|---|---|---|---|---|---|---|---|---|
| 1 | 2 | 3 | 4 | 5 | 6 | 7 | 8 | 9 |
| 546 | 59:18:0400101:932 | Земельный участок | Пермский край, Добрянский р-н, Краснослудское с/п, д. Залесная, ул. Северная | 600 +/-8 | Земли населённых пунктов | индивидуальные жилые дома с приусадебными участками | _____ | 56034 |
| 547 | 59:18:0400101:933 | Земельный участок | Пермский край, г. Добрянка, д. Залесная, ул. Садовая | 1176 +/-8 | Земли населённых пунктов | Индивидуальные жилые дома с приусадебными участками | _____ | 109826.64 |
| 548 | 59:18:0400101:934 | Земельный участок | Пермский край, Добрянский район, Краснослудское с/п, д. Залесная, ул. Школьная | 638 +/-5 | Земли населённых пунктов | Индивидуальные жилые дома с приусадебными участками | _____ | 59582.82 |
| 549 | 59:18:0400101:940 | Земельный участок | Пермский край, Добрянский район, Краснослудское с/п , д. Залесная, ул. Центральная | 927 +/-6 | Земли населённых пунктов | Площадки с элементами озеленения | _____ | _____ |
| 550 | 59:18:0400101:942 | Земельный участок | Пермский край, Добрянский район, Краснослудское с/п , д. Залесная | 1108 +/-7 | Земли населённых пунктов | Парк | _____ | 365.64 |

Ведущий инженер — **/ Е.Н. Бомбела /**

полное наименование должности — М.П. — подпись — инициалы, фамилия

**филиал федерального государственного бюджетного учреждения "Федеральная кадастровая палата Федеральной службы государственной регистрации, кадастра и картографии" по Пермскому краю**

(полное наименование органа регистрации прав)

**Раздел 1**

## КАДАСТРОВЫЙ ПЛАН ТЕРРИТОРИИ

| | | | |
|---|---|---|---|
| **Лист № 111 раздела 1** | **Всего листов раздела 1: 158** | **Всего разделов: 3** | **Всего листов: 162** |
| 12 октября 2017 г. № 5900/201/17-865874 | | | |
| **Номер кадастрового квартала: 59:18:0400101** | | | |

| Номер п/п | Кадастровый номер объекта недвижимости | Вид объекта недвижимости | Адрес | Площадь или основная характеристика | Категория земель | Виды разрешенного использования | Назначение (проектируемое назначение) | Кадастровая стоимость (руб) |
|---|---|---|---|---|---|---|---|---|
| 1 | 2 | 3 | 4 | 5 | 6 | 7 | 8 | 9 |
| 551 | 59:18:3630101:2131 | Земельный участок | Пермский край, Добрянский район, Краснослудское с/п, д. Залесная | 880 +/-21 | Земли населённых пунктов | для садоводства и огородничества | _____ | 43199.2 |
| 552 | 59:18:0000000:226 (Граница участка многоконтурная. Количество контуров - 3) | Земельный участок | Пермский край, Добрянский район, Краснослудское сельское поселение, д.Залесная, ЭСК "Полазна" ВЛ-6 кВ ф. Городище | 11 +/-1 | Земли населённых пунктов | Под объекты инженерного оборудования электроснабжения (под опорами №№1-3 ВЛ - 6 кВ ф. Городище, входящей в состав ЭСК "Полазна", принадлежащего ОАО "МРСК Урала") | _____ | 6578.99 |
| 553 | 59:18:0000000:12451 (Граница участка многоконтурная. Количество контуров - 2) | Земельный участок | Пермский край, Добрянский район, Краснослудское сельское поселение, д. Залесная | 2805 +/-37 | Земли населённых пунктов | Земли (земельные участки) общего пользования | _____ | 1 |
| 554 | 59:18:0000000:12572 (Граница участка многоконтурная. Количество контуров - 3) | Земельный участок | Пермский край, Добрянский район, Краснослудское сельское поселение | 5828 +/-27 | Земли населённых пунктов | под объектами транспорта (для строительства объекта «Распределительные сети газопроводов п/ ст. Пальники Добрянского района Пермского края») | _____ | 1069867.32 |
| 555 | 59:18:0000000:12577 | Земельный участок | Пермский край, Добрянский район, Краснослудское с/п, ООО "Совхоз Всходы", вблизи ст. Пальники | 201 +/-5 | Земли сельскохозяйственного назначения | для ведения садоводства | _____ | 55009.68 |

Ведущий инженер — полное наименование должности

М.П.

подпись

**/ Е.Н. Бомбела /** — инициалы, фамилия

**филиал федерального государственного бюджетного учреждения "Федеральная кадастровая палата Федеральной службы государственной регистрации, кадастра и картографии" по Пермскому краю**

(полное наименование органа регистрации прав)

**Раздел 1**

## КАДАСТРОВЫЙ ПЛАН ТЕРРИТОРИИ

| | | | |
|---|---|---|---|
| **Лист № 112 раздела 1** | **Всего листов раздела 1: 158** | **Всего разделов: 3** | **Всего листов: 162** |
| 12 октября 2017 г. № 5900/201/17-865874 | | | |
| **Номер кадастрового квартала: 59:18:0400101** | | | |

| Номер п/п | Кадастровый номер объекта недвижимости | Вид объекта недвижимости | Адрес | Площадь или основная характеристика | Категория земель | Виды разрешенного использования | Назначение (проектируемое назначение) | Кадастровая стоимость (руб) |
|---|---|---|---|---|---|---|---|---|
| 1 | 2 | 3 | 4 | 5 | 6 | 7 | 8 | 9 |
| 556 | 59:18:0000000:12578 | Земельный участок | Пермский край, Добрянский р-н, Краснослудское с.п., СНП "Пальники", ул. Вишневая, д. 17 | 1914 +/-15 | Земли сельскохозяйственного назначения | для ведения садоводства | _____ | 523823.52 |
| 557 | 59:18:0000000:15334 | Земельный участок | Пермский край, Добрянский район, Краснослудское с/п, д.Залесная, д.Кулигино | 167850 +/-143 | Земли населённых пунктов | для организации коневодческого хозяйства | _____ | 179599.5 |
| 558 | 59:18:0000000:15335 | Земельный участок | Пермский край, Добрянский район, Краснослудское с/п, д.Залесная, д.Кулигино | 7009 +/-29 | Земли населённых пунктов | для организации коневодческого хозяйства | _____ | 7499.63 |
| 559 | 59:18:0400101:468 | здание | Пермский край, Добрянский район, Добрянское г/п, г. Добрянка, ул. Садовая, д. 3а | 96.5 | _____ | _____ | Жилой дом | 1808984.18 |
| 560 | 59:18:0400101:469 | здание | Пермский край, Добрянский район, Добрянское г/п, г. Добрянка, ул. Садовая, д. 3а | 36.3 | _____ | _____ | Нежилое здание | 420205.47 |

Ведущий инженер — полное наименование должности

М.П.

подпись — **/ Е.Н. Бомбела /** — инициалы, фамилия

**филиал федерального государственного бюджетного учреждения "Федеральная кадастровая палата Федеральной службы государственной регистрации, кадастра и картографии" по Пермскому краю**

(полное наименование органа регистрации прав)

**Раздел 1**

## КАДАСТРОВЫЙ ПЛАН ТЕРРИТОРИИ

| | | | |
|---|---|---|---|
| **Лист № 113 раздела 1** | **Всего листов раздела 1: 158** | **Всего разделов: 3** | **Всего листов: 162** |
| 12 октября 2017 г. № 5900/201/17-865874 | | | |
| **Номер кадастрового квартала: 59:18:0400101** | | | |

| Номер п/п | Кадастровый номер объекта недвижимости | Вид объекта недвижимости | Адрес | Площадь или основная характеристика | Категория земель | Виды разрешенного использования | Назначение (проектируемое назначение) | Кадастровая стоимость (руб) |
|---|---|---|---|---|---|---|---|---|
| 1 | 2 | 3 | 4 | 5 | 6 | 7 | 8 | 9 |
| 561 | 59:18:0400101:470 | здание | Пермский край, Добрянский район, Добрянское г/п, г. Добрянка, ул. Садовая, д. 3а | 15.0 | _____ | _____ | Нежилое здание | 24581.55 |
| 562 | 59:18:0400101:471 | сооружение | Пермский край, Добрянский район, Добрянское г/п, г. Добрянка, ул. Садовая, д. 3а | площадь: 9 кв.м | _____ | _____ | навес | 1416.17 |
| 563 | 59:18:0400101:472 | сооружение | Пермский край, Добрянский район, Добрянское г/п, г. Добрянка, ул. Садовая, д. 3а | площадь: 62.2 кв.м | _____ | _____ | Забор | 971.86 |
| 564 | 59:18:0400101:473 | сооружение | Пермский край, Добрянский район, Добрянское г/п, г. Добрянка, ул. Садовая, д. 3а | площадь: 27.8 кв.м | _____ | _____ | Забор | 971.86 |
| 565 | 59:18:0400101:476 | объект незавершённого строительства | Пермский край, Добрянский район, Краснослудское с/п , д. Залесная, ул. Дружбы, д. 1 | площадь: 21.5 кв.м | _____ | _____ | _____ | 35397.43 |

Ведущий инженер — полное наименование должности

М.П.

подпись — **/ Е.Н. Бомбела /** — инициалы, фамилия

**филиал федерального государственного бюджетного учреждения "Федеральная кадастровая палата Федеральной службы государственной регистрации, кадастра и картографии" по Пермскому краю**

(полное наименование органа регистрации прав)

**Раздел 1**

## КАДАСТРОВЫЙ ПЛАН ТЕРРИТОРИИ

| | | | |
|---|---|---|---|
| **Лист № 114 раздела 1** | **Всего листов раздела 1: 158** | **Всего разделов: 3** | **Всего листов: 162** |
| 12 октября 2017 г. № 5900/201/17-865874 | | | |
| **Номер кадастрового квартала: 59:18:0400101** | | | |

| Номер п/п | Кадастровый номер объекта недвижимости | Вид объекта недвижимости | Адрес | Площадь или основная характеристика | Категория земель | Виды разрешенного использования | Назначение (проектируемое назначение) | Кадастровая стоимость (руб) |
|---|---|---|---|---|---|---|---|---|
| 1 | 2 | 3 | 4 | 5 | 6 | 7 | 8 | 9 |
| 566 | 59:18:0400101:478 | здание | Пермский край, Добрянский район, д. Залесная, пер. Советский, д. 3 | 103.4 | _____ | _____ | Нежилое здание | 852668.95 |
| 567 | 59:18:0400101:479 | объект незавершённого строительства | Пермский край, г Добрянка, д Залесная, ул Дружбы, д 7а, Добрянский район | _____ | _____ | _____ | _____ | 47452.96 |
| 568 | 59:18:0400101:480 | здание | Пермский край, г. Добрянка, Краснослудское с/п, д. Залесная, ул. Заозерная, д. 1 | 29.0 | _____ | _____ | Нежилое здание | 243220.39 |
| 569 | 59:18:0400101:481 | здание | Пермский край, Добрянский район, д. Залесная, ул. Заозерная, д. 10 | 48.0 | _____ | _____ | Жилой дом | 641459.52 |
| 570 | 59:18:0400101:482 | здание | Пермский край, г Добрянка, д Залесная, ул Заозерная, д 14 | 30.6 | _____ | _____ | Жилой дом | 383047.43 |

Ведущий инженер — **/ Е.Н. Бомбела /**

полное наименование должности — М.П. — подпись — инициалы, фамилия

**филиал федерального государственного бюджетного учреждения "Федеральная кадастровая палата Федеральной службы государственной регистрации, кадастра и картографии" по Пермскому краю**

(полное наименование органа регистрации прав)

**Раздел 1**

## КАДАСТРОВЫЙ ПЛАН ТЕРРИТОРИИ

| | | | |
|---|---|---|---|
| **Лист № 115 раздела 1** | **Всего листов раздела 1: 158** | **Всего разделов: 3** | **Всего листов: 162** |
| 12 октября 2017 г. № 5900/201/17-865874 | | | |
| **Номер кадастрового квартала: 59:18:0400101** | | | |

| Номер п/п | Кадастровый номер объекта недвижимости | Вид объекта недвижимости | Адрес | Площадь или основная характеристика | Категория земель | Виды разрешенного использования | Назначение (проектируемое назначение) | Кадастровая стоимость (руб) |
|---|---|---|---|---|---|---|---|---|
| 1 | 2 | 3 | 4 | 5 | 6 | 7 | 8 | 9 |
| 571 | 59:18:0400101:483 | здание | Пермский край, г Добрянка, д Залесная, ул Заозерная, д 4 | 38.3 | _____ | _____ | Жилой дом | 479435.19 |
| 572 | 59:18:0400101:484 | здание | Пермский край, г Добрянка, д Залесная, ул Заозерная, д 7 | 36.7 | _____ | _____ | Жилой дом | 473307.79 |
| 573 | 59:18:0400101:485 | здание | Пермский край, г Добрянка, д Залесная, ул Зеленая, д 13 | 11.4 | _____ | _____ | Жилой дом | 164434.4 |
| 574 | 59:18:0400101:486 | объект незавершённого строительства | Пермский край, г Добрянка, д Залесная, ул Зеленая, д 19 | _____ | _____ | _____ | _____ | 11471.39 |
| 575 | 59:18:0400101:487 | здание | Пермский край, г Добрянка, д Залесная, ул Полевая, д 21 | 65.9 | _____ | _____ | Жилой дом | 1185670.82 |

Ведущий инженер — полное наименование должности

М.П.

подпись

**/ Е.Н. Бомбела /** — инициалы, фамилия

**филиал федерального государственного бюджетного учреждения "Федеральная кадастровая палата Федеральной службы государственной регистрации, кадастра и картографии" по Пермскому краю**
(полное наименование органа регистрации прав)

**Раздел 1**

## КАДАСТРОВЫЙ ПЛАН ТЕРРИТОРИИ

| | | | |
|---|---|---|---|
| **Лист № 116 раздела 1** | **Всего листов раздела 1: 158** | **Всего разделов: 3** | **Всего листов: 162** |
| 12 октября 2017 г. № 5900/201/17-865874 | | | |
| **Номер кадастрового квартала: 59:18:0400101** | | | |

| Номер п/п | Кадастровый номер объекта недвижимости | Вид объекта недвижимости | Адрес | Площадь или основная характеристика | Категория земель | Виды разрешенного использования | Назначение (проектируемое назначение) | Кадастровая стоимость (руб) |
|---|---|---|---|---|---|---|---|---|
| 1 | 2 | 3 | 4 | 5 | 6 | 7 | 8 | 9 |
| 576 | 59:18:0400101:488 | здание | Пермский край, г Добрянка, д Залесная, ул Полевая, д 24 | 154.7 | _____ | _____ | Многоквартирный дом | 876989.66 |
| 577 | 59:18:0400101:489 | здание | Пермский край, г Добрянка, д Залесная, ул Полевая, д б/н | 98.2 | _____ | _____ | Жилой дом | 1399992.23 |
| 578 | 59:18:0400101:490 | здание | Пермский край, г Добрянка, д Залесная, ул Садовая, д 1 | 21.8 | _____ | _____ | Жилой дом | 317207.22 |
| 579 | 59:18:0400101:491 | здание | 618719 Пермский край, гДобрянка, дЗалесная, улСадовая, д14 | 52.9 | _____ | _____ | Жилой дом | 646520.52 |
| 580 | 59:18:0400101:492 | здание | Пермский край, г Добрянка, д Залесная, ул Садовая, д 15 | 35.3 | _____ | _____ | Жилой дом | 428838.52 |

Ведущий инженер
полное наименование должности

М.П.

**/ Е.Н. Бомбела /**
подпись инициалы, фамилия

**филиал федерального государственного бюджетного учреждения "Федеральная кадастровая палата Федеральной службы государственной регистрации, кадастра и картографии" по Пермскому краю**

(полное наименование органа регистрации прав)

**Раздел 1**

## КАДАСТРОВЫЙ ПЛАН ТЕРРИТОРИИ

| | | | |
|---|---|---|---|
| **Лист № 117 раздела 1** | **Всего листов раздела 1: 158** | **Всего разделов: 3** | **Всего листов: 162** |
| 12 октября 2017 г. № 5900/201/17-865874 | | | |
| **Номер кадастрового квартала: 59:18:0400101** | | | |

| Номер п/п | Кадастровый номер объекта недвижимости | Вид объекта недвижимости | Адрес | Площадь или основная характеристика | Категория земель | Виды разрешенного использования | Назначение (проектируемое назначение) | Кадастровая стоимость (руб) |
|---|---|---|---|---|---|---|---|---|
| 1 | 2 | 3 | 4 | 5 | 6 | 7 | 8 | 9 |
| 581 | 59:18:0400101:493 | здание | Пермский край, г Добрянка, д Залесная, ул Садовая, д 18 | 23.5 | _____ | _____ | Нежилое здание | 197092.39 |
| 582 | 59:18:0400101:494 | здание | Пермский край, г Добрянка, д Залесная, ул Садовая, д 22 | 26.2 | _____ | _____ | Жилой дом | 321166.94 |
| 583 | 59:18:0400101:495 | здание | Пермский край, г Добрянка, д Залесная, ул Садовая, д 24 | 30.9 | _____ | _____ | Жилой дом | 402075.43 |
| 584 | 59:18:0400101:496 | здание | Пермский край, г Добрянка, д Залесная, ул Садовая, д 25 | 39.4 | _____ | _____ | Жилой дом | 496160.26 |
| 585 | 59:18:0400101:497 | здание | Пермский край, г Добрянка, д Залесная, ул Садовая, д 27а | 39.6 | _____ | _____ | Жилой дом | 574534.62 |

Ведущий инженер — **/ Е.Н. Бомбела /**

полное наименование должности — М.П. — подпись — инициалы, фамилия

**филиал федерального государственного бюджетного учреждения "Федеральная кадастровая палата Федеральной службы государственной регистрации, кадастра и картографии" по Пермскому краю**

(полное наименование органа регистрации прав)

**Раздел 1**

## КАДАСТРОВЫЙ ПЛАН ТЕРРИТОРИИ

| | | | |
|---|---|---|---|
| **Лист № 118 раздела 1** | **Всего листов раздела 1: 158** | **Всего разделов: 3** | **Всего листов: 162** |
| 12 октября 2017 г. № 5900/201/17-865874 | | | |
| **Номер кадастрового квартала: 59:18:0400101** | | | |

| Номер п/п | Кадастровый номер объекта недвижимости | Вид объекта недвижимости | Адрес | Площадь или основная характеристика | Категория земель | Виды разрешенного использования | Назначение (проектируемое назначение) | Кадастровая стоимость (руб) |
|---|---|---|---|---|---|---|---|---|
| 1 | 2 | 3 | 4 | 5 | 6 | 7 | 8 | 9 |
| 586 | 59:18:0400101:498 | здание | Пермский край, г Добрянка, д Залесная, ул Садовая, д 3 | 20.4 | _____ | _____ | Жилой дом | 273427.12 |
| 587 | 59:18:0400101:499 | здание | Пермский край, г Добрянка, д Залесная, ул Садовая, д 4 | 8.0 | _____ | _____ | Жилой дом | 115729.68 |
| 588 | 59:18:0400101:500 | здание | Пермский край, г Добрянка, д Залесная, ул Садовая, д 40 | 18.5 | _____ | _____ | Жилой дом | 237879.85 |
| 589 | 59:18:0400101:501 | здание | Пермский край, г Добрянка, д Залесная, ул Садовая, д 44 | 63.4 | _____ | _____ | Жилой дом | 793634.23 |
| 590 | 59:18:0400101:502 | здание | Пермский край, г Добрянка, д Залесная, ул Садовая, д 5 | 15.2 | _____ | _____ | Жилой дом | 190271.93 |

Ведущий инженер — полное наименование должности

М.П.

подпись

**/ Е.Н. Бомбела /** — инициалы, фамилия

**филиал федерального государственного бюджетного учреждения "Федеральная кадастровая палата Федеральной службы государственной регистрации, кадастра и картографии" по Пермскому краю**

(полное наименование органа регистрации прав)

**Раздел 1**

## КАДАСТРОВЫЙ ПЛАН ТЕРРИТОРИИ

| | | | |
|---|---|---|---|
| **Лист № 119 раздела 1** | **Всего листов раздела 1: 158** | **Всего разделов: 3** | **Всего листов: 162** |
| 12 октября 2017 г. № 5900/201/17-865874 | | | |
| **Номер кадастрового квартала: 59:18:0400101** | | | |

| Номер п/п | Кадастровый номер объекта недвижимости | Вид объекта недвижимости | Адрес | Площадь или основная характеристика | Категория земель | Виды разрешенного использования | Назначение (проектируемое назначение) | Кадастровая стоимость (руб) |
|---|---|---|---|---|---|---|---|---|
| 1 | 2 | 3 | 4 | 5 | 6 | 7 | 8 | 9 |
| 591 | 59:18:0400101:503 | здание | Пермский край, г Добрянка, д Залесная, ул Садовая, д 6 | 23.6 | _____ | _____ | Жилой дом | 295422.2 |
| 592 | 59:18:0400101:505 | здание | Пермский край, г. Добрянка, д. Залесная, ул. Северная, д. 78 | 52.0 | _____ | _____ | Нежилое здание | 436119.32 |
| 593 | 59:18:0400101:506 | здание | Пермский край, г Добрянка, д Залесная, ул Северная, д 81 | 142.5 | _____ | _____ | Жилой дом | 2055429.98 |
| 594 | 59:18:0400101:507 | здание | Пермский край, г. Добрянка, д. Залесная, ул. Северная, д. 84 | 27.6 | _____ | _____ | Жилой дом | 334289.82 |
| 595 | 59:18:0400101:508 | здание | Пермский край, г Добрянка, д Залесная, ул Центральная, д 15 | 49.8 | _____ | _____ | Жилой дом | 610462.34 |

Ведущий инженер — **/ Е.Н. Бомбела /**

полное наименование должности — М.П. — подпись — инициалы, фамилия

**филиал федерального государственного бюджетного учреждения "Федеральная кадастровая палата Федеральной службы государственной регистрации, кадастра и картографии" по Пермскому краю**

(полное наименование органа регистрации прав)

**Раздел 1**

## КАДАСТРОВЫЙ ПЛАН ТЕРРИТОРИИ

| | | | |
|---|---|---|---|
| **Лист № 120 раздела 1** | **Всего листов раздела 1: 158** | **Всего разделов: 3** | **Всего листов: 162** |
| 12 октября 2017 г. № 5900/201/17-865874 | | | |
| **Номер кадастрового квартала: 59:18:0400101** | | | |

| Номер п/п | Кадастровый номер объекта недвижимости | Вид объекта недвижимости | Адрес | Площадь или основная характеристика | Категория земель | Виды разрешенного использования | Назначение (проектируемое назначение) | Кадастровая стоимость (руб) |
|---|---|---|---|---|---|---|---|---|
| 1 | 2 | 3 | 4 | 5 | 6 | 7 | 8 | 9 |
| 596 | 59:18:0400101:509 | здание | Пермский край, р-н Добрянский, д Залесная, ул Центральная, д 2 | 42.9 | _____ | _____ | Жилой дом | 521166.36 |
| 597 | 59:18:0400101:510 | здание | Пермский край, г Добрянка, д Залесная, ул Центральная, д 24 | 22.3 | _____ | _____ | Жилой дом | 273359.64 |
| 598 | 59:18:0400101:511 | здание | Пермский край, г Добрянка, д Залесная, ул Центральная, д 7 | 36.4 | _____ | _____ | Жилой дом | 455651.2 |
| 599 | 59:18:0400101:512 | объект незавершённого строительства | Пермский край, Добрянский район, Краснослудское с/п, д. Залесная, ул. Школьная, д. 11 | площадь застройки: 143.2 кв.м | _____ | _____ | _____ | 47452.96 |
| 600 | 59:18:0400101:513 | здание | Пермский край, г Добрянка, д Залесная, ул Школьная, д 15 | 51.9 | _____ | _____ | Жилой дом | 570521.65 |

Ведущий инженер — полное наименование должности

М.П.

подпись — **/ Е.Н. Бомбела /** — инициалы, фамилия

**филиал федерального государственного бюджетного учреждения "Федеральная кадастровая палата Федеральной службы государственной регистрации, кадастра и картографии" по Пермскому краю**

(полное наименование органа регистрации прав)

**Раздел 1**

## КАДАСТРОВЫЙ ПЛАН ТЕРРИТОРИИ

| | | | |
|---|---|---|---|
| **Лист № 121 раздела 1** | **Всего листов раздела 1: 158** | **Всего разделов: 3** | **Всего листов: 162** |
| 12 октября 2017 г. № 5900/201/17-865874 | | | |
| **Номер кадастрового квартала: 59:18:0400101** | | | |

| Номер п/п | Кадастровый номер объекта недвижимости | Вид объекта недвижимости | Адрес | Площадь или основная характеристика | Категория земель | Виды разрешенного использования | Назначение (проектируемое назначение) | Кадастровая стоимость (руб) |
|---|---|---|---|---|---|---|---|---|
| 1 | 2 | 3 | 4 | 5 | 6 | 7 | 8 | 9 |
| 601 | 59:18:0400101:514 | здание | Пермский край, г Добрянка, д Залесная, ул Школьная, д 17 | 33.0 | _____ | _____ | Жилой дом | 400897.2 |
| 602 | 59:18:0400101:515 | здание | Пермский край, г Добрянка, д Залесная, ул Школьная, д 17 | 30.5 | _____ | _____ | Жилой дом | 370526.2 |
| 603 | 59:18:0400101:516 | здание | Пермский край, г Добрянка, д Залесная, ул Школьная, д 1б | 17.8 | _____ | _____ | Жилой дом | 258250.41 |
| 604 | 59:18:0400101:517 | здание | Пермский край, г Добрянка, д Залесная, ул Школьная, д 2 | 20.5 | _____ | _____ | Жилой дом | 246806.27 |
| 605 | 59:18:0400101:518 | здание | Пермский край, г Добрянка, д Залесная, ул Школьная, д 21 | 28.0 | _____ | _____ | Жилой дом | 320223.4 |

Ведущий инженер — полное наименование должности

М.П.

подпись

**/ Е.Н. Бомбела /** — инициалы, фамилия

**филиал федерального государственного бюджетного учреждения "Федеральная кадастровая палата Федеральной службы государственной регистрации, кадастра и картографии" по Пермскому краю**

(полное наименование органа регистрации прав)

**Раздел 1**

## КАДАСТРОВЫЙ ПЛАН ТЕРРИТОРИИ

| | | | |
|---|---|---|---|
| **Лист № 122 раздела 1** | **Всего листов раздела 1: 158** | **Всего разделов: 3** | **Всего листов: 162** |
| 12 октября 2017 г. № 5900/201/17-865874 | | | |
| **Номер кадастрового квартала: 59:18:0400101** | | | |

| Номер п/п | Кадастровый номер объекта недвижимости | Вид объекта недвижимости | Адрес | Площадь или основная характеристика | Категория земель | Виды разрешенного использования | Назначение (проектируемое назначение) | Кадастровая стоимость (руб) |
|---|---|---|---|---|---|---|---|---|
| 1 | 2 | 3 | 4 | 5 | 6 | 7 | 8 | 9 |
| 606 | 59:18:0400101:519 | здание | Пермский край, г Добрянка, д Залесная, ул Школьная, д 24 | 39.6 | _____ | _____ | Нежилое здание | 332121.64 |
| 607 | 59:18:0400101:520 | здание | Пермский край, г Добрянка, д Залесная, ул Школьная, д 25а | 18.9 | _____ | _____ | Жилой дом | 229604.76 |
| 608 | 59:18:0400101:521 | здание | Пермский край, г Добрянка, д Залесная, ул Школьная, д 28 | 35.4 | _____ | _____ | Жилой дом | 430053.36 |
| 609 | 59:18:0400101:522 | здание | Пермский край, г Добрянка, д Залесная, ул Школьная, д 30а | 256.7 | _____ | _____ | Жилой дом | 4854422.9 |
| 610 | 59:18:0400101:523 | здание | Пермский край, г Добрянка, д Залесная, ул Школьная, д 34 | 27.0 | _____ | _____ | Жилой дом | 345115.35 |

Ведущий инженер — полное наименование должности

М.П.

подпись

**/ Е.Н. Бомбела /** — инициалы, фамилия

**филиал федерального государственного бюджетного учреждения "Федеральная кадастровая палата Федеральной службы государственной регистрации, кадастра и картографии" по Пермскому краю**

(полное наименование органа регистрации прав)

**Раздел 1**

## КАДАСТРОВЫЙ ПЛАН ТЕРРИТОРИИ

| | | | |
|---|---|---|---|
| **Лист № 123 раздела 1** | **Всего листов раздела 1: 158** | **Всего разделов: 3** | **Всего листов: 162** |
| 12 октября 2017 г. № 5900/201/17-865874 | | | |
| **Номер кадастрового квартала: 59:18:0400101** | | | |

| Номер п/п | Кадастровый номер объекта недвижимости | Вид объекта недвижимости | Адрес | Площадь или основная характеристика | Категория земель | Виды разрешенного использования | Назначение (проектируемое назначение) | Кадастровая стоимость (руб) |
|---|---|---|---|---|---|---|---|---|
| 1 | 2 | 3 | 4 | 5 | 6 | 7 | 8 | 9 |
| 611 | 59:18:0400101:524 | здание | Пермский край, г Добрянка, д Залесная, ул Школьная, д 34 | 20.0 | _____ | _____ | Жилой дом | 247379.8 |
| 612 | 59:18:0400101:525 | здание | Пермский край, Добрянский район, Краснослудское с/п, д. Залесная, ул. Школьная, д. 3а | 55.2 | _____ | _____ | Жилой дом | 666573.12 |
| 613 | 59:18:0400101:526 | здание | Пермский край, г Добрянка, д Залесная, ул Школьная, д 3а-1 | 17.6 | _____ | _____ | Жилой дом | 251649.55 |
| 614 | 59:18:0400101:527 | здание | 618719 Пермский край, гДобрянка, дЗалесная, улШкольная, д3а-1 | 75.6 | _____ | _____ | Жилой дом | 912915.36 |
| 615 | 59:18:0400101:528 | здание | Пермский край, г Добрянка, д Залесная, ул Школьная, д 4 | 7.6 | _____ | _____ | Жилой дом | 92050.82 |

Ведущий инженер — полное наименование должности

М.П.

подпись

**/ Е.Н. Бомбела /** — инициалы, фамилия

**филиал федерального государственного бюджетного учреждения "Федеральная кадастровая палата Федеральной службы государственной регистрации, кадастра и картографии" по Пермскому краю**
(полное наименование органа регистрации прав)

**Раздел 1**

## КАДАСТРОВЫЙ ПЛАН ТЕРРИТОРИИ

| | | | |
|---|---|---|---|
| **Лист № 124 раздела 1** | **Всего листов раздела 1: 158** | **Всего разделов: 3** | **Всего листов: 162** |
| 12 октября 2017 г. № 5900/201/17-865874 | | | |
| **Номер кадастрового квартала: 59:18:0400101** | | | |

| Номер п/п | Кадастровый номер объекта недвижимости | Вид объекта недвижимости | Адрес | Площадь или основная характеристика | Категория земель | Виды разрешенного использования | Назначение (проектируемое назначение) | Кадастровая стоимость (руб) |
|---|---|---|---|---|---|---|---|---|
| 1 | 2 | 3 | 4 | 5 | 6 | 7 | 8 | 9 |
| 616 | 59:18:0400101:529 | здание | Пермский край, г Добрянка, д Залесная, ул Школьная, д 46 | 26.1 | _____ | _____ | Жилой дом | 357122.65 |
| 617 | 59:18:0400101:530 | здание | Пермский край, г Добрянка, д Залесная, ул Школьная, д 49 | 29.0 | _____ | _____ | Жилой дом | 393311.05 |
| 618 | 59:18:0400101:531 | здание | Пермский край, Добрянский район, Краснослудское с/п, д. Залесная, ул. Школьная, д. 51 | 21.1 | _____ | _____ | Жилой дом | 256331.24 |
| 619 | 59:18:0400101:532 | здание | Пермский край, г Добрянка, д Залесная, ул Школьная, д 54 | 23.6 | _____ | _____ | Жилой дом | 338426.6 |
| 620 | 59:18:0400101:533 | здание | Пермский край, г Добрянка, д Залесная, ул Школьная, д 54 | 17.3 | _____ | _____ | Жилой дом | 243767.9 |

Ведущий инженер — полное наименование должности

М.П.

подпись

**/ Е.Н. Бомбела /** — инициалы, фамилия

**филиал федерального государственного бюджетного учреждения "Федеральная кадастровая палата Федеральной службы государственной регистрации, кадастра и картографии" по Пермскому краю**

(полное наименование органа регистрации прав)

**Раздел 1**

## КАДАСТРОВЫЙ ПЛАН ТЕРРИТОРИИ

| | | | |
|---|---|---|---|
| **Лист № 125 раздела 1** | **Всего листов раздела 1: 158** | **Всего разделов: 3** | **Всего листов: 162** |
| 12 октября 2017 г. № 5900/201/17-865874 | | | |
| **Номер кадастрового квартала: 59:18:0400101** | | | |

| Номер п/п | Кадастровый номер объекта недвижимости | Вид объекта недвижимости | Адрес | Площадь или основная характеристика | Категория земель | Виды разрешенного использования | Назначение (проектируемое назначение) | Кадастровая стоимость (руб) |
|---|---|---|---|---|---|---|---|---|
| 1 | 2 | 3 | 4 | 5 | 6 | 7 | 8 | 9 |
| 621 | 59:18:0400101:534 | здание | Пермский край, г Добрянка, д Залесная, ул Южная, д 12 | 37.2 | _____ | _____ | Жилой дом | 479756.12 |
| 622 | 59:18:0400101:535 | здание | Пермский край, г Добрянка, д Залесная, ул Южная, д 14 | 26.9 | _____ | _____ | Жилой дом | 44082.91 |
| 623 | 59:18:0400101:536 | здание | Пермский край, г Добрянка, д Залесная, ул Южная, д 15 | 30.6 | _____ | _____ | Жилой дом | 404119.21 |
| 624 | 59:18:0400101:537 | здание | Пермский край, г Добрянка, д Залесная, ул Южная, д 18 | 29.0 | _____ | _____ | Жилой дом | 352303.6 |
| 625 | 59:18:0400101:538 | здание | Пермский край, г Добрянка, д Залесная, ул Южная, д 7 | 42.9 | _____ | _____ | Жилой дом | 792522.59 |

Ведущий инженер — **/ Е.Н. Бомбела /**

полное наименование должности — М.П. — подпись — инициалы, фамилия

**филиал федерального государственного бюджетного учреждения "Федеральная кадастровая палата Федеральной службы государственной регистрации, кадастра и картографии" по Пермскому краю**

(полное наименование органа регистрации прав)

**Раздел 1**

## КАДАСТРОВЫЙ ПЛАН ТЕРРИТОРИИ

| | | | |
|---|---|---|---|
| **Лист № 126 раздела 1** | **Всего листов раздела 1: 158** | **Всего разделов: 3** | **Всего листов: 162** |
| 12 октября 2017 г. № 5900/201/17-865874 | | | |
| **Номер кадастрового квартала: 59:18:0400101** | | | |

| Номер п/п | Кадастровый номер объекта недвижимости | Вид объекта недвижимости | Адрес | Площадь или основная характеристика | Категория земель | Виды разрешенного использования | Назначение (проектируемое назначение) | Кадастровая стоимость (руб) |
|---|---|---|---|---|---|---|---|---|
| 1 | 2 | 3 | 4 | 5 | 6 | 7 | 8 | 9 |
| 626 | 59:18:0400101:539 | здание | Пермский край, г Добрянка, д Залесная, ул Южная, д 7 | 68.6 | _____ | _____ | Жилой дом | 833380.24 |
| 627 | 59:18:0400101:540 | здание | Пермский край, р-н Добрянский, д Залесная, ул Южная, д 8 | 36.6 | _____ | _____ | Жилой дом | 474832.3 |
| 628 | 59:18:0400101:551 | здание | Пермский край, Добрянский район, с/п Краснослудское, д. Залесная, ул. Центральная, д. 8 | 42.0 | _____ | _____ | Нежилое здание | 352250.22 |
| 629 | 59:18:0400101:559 | здание | Пермский край, г Добрянка, д Залесная, ул Садовая, д 27, Краснослудское с/п | 31.7 | _____ | _____ | Жилой дом | 425707.22 |
| 630 | 59:18:0400101:560 | здание | Пермский край, г Добрянка, д Залесная, ул Садовая, д 27, Краснослудское с/п | 48.4 | _____ | _____ | Жилой дом | 649975.7 |

Ведущий инженер — **/ Е.Н. Бомбела /**

полное наименование должности — М.П. — подпись — инициалы, фамилия

**филиал федерального государственного бюджетного учреждения "Федеральная кадастровая палата Федеральной службы государственной регистрации, кадастра и картографии" по Пермскому краю**

(полное наименование органа регистрации прав)

**Раздел 1**

## КАДАСТРОВЫЙ ПЛАН ТЕРРИТОРИИ

| | | | |
|---|---|---|---|
| **Лист № 127 раздела 1** | **Всего листов раздела 1: 158** | **Всего разделов: 3** | **Всего листов: 162** |
| 12 октября 2017 г. № 5900/201/17-865874 | | | |
| **Номер кадастрового квартала: 59:18:0400101** | | | |

| Номер п/п | Кадастровый номер объекта недвижимости | Вид объекта недвижимости | Адрес | Площадь или основная характеристика | Категория земель | Виды разрешенного использования | Назначение (проектируемое назначение) | Кадастровая стоимость (руб) |
|---|---|---|---|---|---|---|---|---|
| 1 | 2 | 3 | 4 | 5 | 6 | 7 | 8 | 9 |
| 631 | 59:18:0400101:561 | здание | Пермский край, г Добрянка, д Залесная, ул Садовая, д 16, Краснослудское с/п | 48.9 | _____ | _____ | Жилой дом | 656690.32 |
| 632 | 59:18:0400101:566 | здание | Пермский край, г Добрянка, д Залесная, ул Школьная, д 34, Краснослудское с/п | 20.0 | _____ | _____ | Многоквартирный дом | 113379.4 |
| 633 | 59:18:0400101:567 | здание | Пермский край, г Добрянка, д Залесная, ул Школьная, д 34, Краснослудское с/п | 40.2 | _____ | _____ | Многоквартирный дом | 227892.59 |
| 634 | 59:18:0400101:568 | здание | Пермский край, г Добрянка, д Залесная, ул Школьная, д 34, Краснослудское с/п | 27.0 | _____ | _____ | Многоквартирный дом | 153062.19 |
| 635 | 59:18:0400101:569 | здание | Пермский край, г Добрянка, д Залесная, ул Заозерная, д 2, Краснослудское с/п | 29.2 | _____ | _____ | Жилой дом | 392134.1 |

Ведущий инженер — **/ Е.Н. Бомбела /**

полное наименование должности — М.П. — подпись — инициалы, фамилия

**филиал федерального государственного бюджетного учреждения "Федеральная кадастровая палата Федеральной службы государственной регистрации, кадастра и картографии" по Пермскому краю**

(полное наименование органа регистрации прав)

**Раздел 1**

## КАДАСТРОВЫЙ ПЛАН ТЕРРИТОРИИ

| | | | |
|---|---|---|---|
| **Лист № 128 раздела 1** | **Всего листов раздела 1: 158** | **Всего разделов: 3** | **Всего листов: 162** |
| 12 октября 2017 г. № 5900/201/17-865874 | | | |
| **Номер кадастрового квартала: 59:18:0400101** | | | |

| Номер п/п | Кадастровый номер объекта недвижимости | Вид объекта недвижимости | Адрес | Площадь или основная характеристика | Категория земель | Виды разрешенного использования | Назначение (проектируемое назначение) | Кадастровая стоимость (руб) |
|---|---|---|---|---|---|---|---|---|
| 1 | 2 | 3 | 4 | 5 | 6 | 7 | 8 | 9 |
| 636 | 59:18:0400101:570 | здание | Пермский край, г Добрянка, д Залесная, ул Школьная, д 11 | 226.5 | _____ | _____ | Жилой дом | 3041725.12 |
| 637 | 59:18:0400101:571 | здание | Пермский край, Добрянский район, д Залесная, пер Советский, д 1 | 26.5 | _____ | _____ | Жилой дом | 355875.12 |
| 638 | 59:18:0400101:572 | здание | Пермский край, г Добрянка, д Залесная, ул Школьная, д 7б | 155.5 | _____ | _____ | Жилой дом | 2088248.38 |
| 639 | 59:18:0400101:575 | здание | Пермский край, Добрянский р-н, Краснослудское с/п, д. Залесная, ул. Красная, д. 17 | 36.0 | _____ | _____ | Нежилое здание | 301928.76 |
| 640 | 59:18:0410101:577 | здание | Пермский край, Добрянский район, Краснослудское с/п, д. Залесная | 24.0 | _____ | _____ | Жилой дом | 322302 |

Ведущий инженер — **/ Е.Н. Бомбела /**

полное наименование должности — М.П. — подпись — инициалы, фамилия

**филиал федерального государственного бюджетного учреждения "Федеральная кадастровая палата Федеральной службы государственной регистрации, кадастра и картографии" по Пермскому краю**

(полное наименование органа регистрации прав)

**Раздел 1**

## КАДАСТРОВЫЙ ПЛАН ТЕРРИТОРИИ

| | | | |
|---|---|---|---|
| **Лист № 129 раздела 1** | **Всего листов раздела 1: 158** | **Всего разделов: 3** | **Всего листов: 162** |
| 12 октября 2017 г. № 5900/201/17-865874 | | | |
| **Номер кадастрового квартала: 59:18:0400101** | | | |

| Номер п/п | Кадастровый номер объекта недвижимости | Вид объекта недвижимости | Адрес | Площадь или основная характеристика | Категория земель | Виды разрешенного использования | Назначение (проектируемое назначение) | Кадастровая стоимость (руб) |
|---|---|---|---|---|---|---|---|---|
| 1 | 2 | 3 | 4 | 5 | 6 | 7 | 8 | 9 |
| 641 | 59:18:0400101:582 | здание | Пермский край, Добрянский район, Краснослудское сельское поселение, д. Залесная, ул. Дружбы, д. 5 | 10.1 | _____ | _____ | Жилой дом | 135635.42 |
| 642 | 59:18:0400101:583 | здание | Пермский край, Добрянский район, Краснослудское с/п, д. Залесная, пер. Советский, д. 2 | 44.7 | _____ | _____ | Жилой дом | 600287.48 |
| 643 | 59:18:0400101:594 | здание | Пермский край, Добрянский район, Краснослудское сельское поселение, д. Залесная, ул.Садовая, д.42 | 36.0 | _____ | _____ | Нежилое здание | 301928.76 |
| 644 | 59:18:0400101:596 | здание | Пермский край, Добрянский район, Краснослудское сельское поселение, д. Залесная, ул.Полевая, д.13 | 49.4 | _____ | _____ | Жилой дом | 663404.95 |
| 645 | 59:18:0400101:599 | здание | Пермский край, гДобрянка, дЗалесная, улЦентральная, д37 | 56.2 | _____ | _____ | Жилой дом | 754723.85 |

Ведущий инженер — **/ Е.Н. Бомбела /**

полное наименование должности — М.П. — подпись — инициалы, фамилия

**филиал федерального государственного бюджетного учреждения "Федеральная кадастровая палата Федеральной службы государственной регистрации, кадастра и картографии" по Пермскому краю**

(полное наименование органа регистрации прав)

**Раздел 1**

## КАДАСТРОВЫЙ ПЛАН ТЕРРИТОРИИ

| | | | |
|---|---|---|---|
| **Лист № 130 раздела 1** | **Всего листов раздела 1: 158** | **Всего разделов: 3** | **Всего листов: 162** |
| 12 октября 2017 г. № 5900/201/17-865874 | | | |
| **Номер кадастрового квартала: 59:18:0400101** | | | |

| Номер п/п | Кадастровый номер объекта недвижимости | Вид объекта недвижимости | Адрес | Площадь или основная характеристика | Категория земель | Виды разрешенного использования | Назначение (проектируемое назначение) | Кадастровая стоимость (руб) |
|---|---|---|---|---|---|---|---|---|
| 1 | 2 | 3 | 4 | 5 | 6 | 7 | 8 | 9 |
| 646 | 59:18:0400101:600 | сооружение | Пермский край, Добрянский район, Краснослудское с/п, д. Залесная | протяженность: 204 м | _____ | _____ | Газопровод | _____ |
| 647 | 59:18:0400101:601 | сооружение | Пермский край, Добрянский район, Краснослудское сельское поселение, д.Залесная | протяженность: 58 м | _____ | _____ | Нежилое | _____ |
| 648 | 59:18:0400101:602 | сооружение | Пермский край, Добрянский район, Краснослудское сельское поселение, д.Залесная | протяженность: 35 м | _____ | _____ | Нежилое | _____ |
| 649 | 59:18:0400101:603 | здание | Пермский край, гДобрянка, дЗалесная, улШкольная, д2а | 50.6 | _____ | _____ | Жилой дом | 679520.05 |
| 650 | 59:18:0400101:604 | здание | Пермский край, г. Добрянка, д. Залесная, ул. Заводская, д. 1, строение 2 | 391.1 | _____ | _____ | Нежилое здание | 3280120.50 |

Ведущий инженер — **/ Е.Н. Бомбела /**

полное наименование должности — М.П. — подпись — инициалы, фамилия

**филиал федерального государственного бюджетного учреждения "Федеральная кадастровая палата Федеральной службы государственной регистрации, кадастра и картографии" по Пермскому краю**

(полное наименование органа регистрации прав)

**Раздел 1**

## КАДАСТРОВЫЙ ПЛАН ТЕРРИТОРИИ

| | | | |
|---|---|---|---|
| **Лист № 131 раздела 1** | **Всего листов раздела 1: 158** | **Всего разделов: 3** | **Всего листов: 162** |
| 12 октября 2017 г. № 5900/201/17-865874 | | | |
| **Номер кадастрового квартала: 59:18:0400101** | | | |

| Номер п/п | Кадастровый номер объекта недвижимости | Вид объекта недвижимости | Адрес | Площадь или основная характеристика | Категория земель | Виды разрешенного использования | Назначение (проектируемое назначение) | Кадастровая стоимость (руб) |
|---|---|---|---|---|---|---|---|---|
| 1 | 2 | 3 | 4 | 5 | 6 | 7 | 8 | 9 |
| 651 | 59:18:0400101:605 | сооружение | Пермский край, Добрянский район, Краснослудское с/п, д Залесная, | протяженность: 2907 м | ——— | ——— | 1.1. Сооружения электроэнергетики | ——— |
| 652 | 59:18:0400101:609 | здание | Пермский край, г Добрянка, д Залесная, ул Юбилейная, д 3 | 41.5 | ——— | ——— | Жилой дом | 557313.88 |
| 653 | 59:18:0400101:614 | здание | Пермский край, гДобрянка, дЗалесная, улЦентральная, д26 | 30.1 | ——— | ——— | Жилой дом | 404220.43 |
| 654 | 59:18:0400101:620 | здание | Пермский край, Добрянский район, Краснослудское с/п, д. Залесная | 20.0 | ——— | ——— | Жилой дом | 268585 |
| 655 | 59:18:0400101:626 | здание | Пермский край, г. Добрянка, Краснослудское с/п, д. Залесная, ул. Школьная, д. 43 | 141.8 | ——— | ——— | Жилой дом | 1904267.65 |

Ведущий инженер — **/ Е.Н. Бомбела /**

полное наименование должности — М.П. — подпись — инициалы, фамилия

**филиал федерального государственного бюджетного учреждения "Федеральная кадастровая палата Федеральной службы государственной регистрации, кадастра и картографии" по Пермскому краю**

(полное наименование органа регистрации прав)

**Раздел 1**

## КАДАСТРОВЫЙ ПЛАН ТЕРРИТОРИИ

| | | | |
|---|---|---|---|
| **Лист № 132 раздела 1** | **Всего листов раздела 1: 158** | **Всего разделов: 3** | **Всего листов: 162** |
| 12 октября 2017 г. № 5900/201/17-865874 | | | |
| **Номер кадастрового квартала: 59:18:0400101** | | | |

| Номер п/п | Кадастровый номер объекта недвижимости | Вид объекта недвижимости | Адрес | Площадь или основная характеристика | Категория земель | Виды разрешенного использования | Назначение (проектируемое назначение) | Кадастровая стоимость (руб) |
|---|---|---|---|---|---|---|---|---|
| 1 | 2 | 3 | 4 | 5 | 6 | 7 | 8 | 9 |
| 656 | 59:18:0400101:627 | здание | Пермский край, Добрянский район, Краснослудское с/п, д. Залесная, (ЛМС), ул. Дружбы, д. 2 | 121.0 | _____ | _____ | Жилой дом | 1624939.25 |
| 657 | 59:18:0400101:628 | здание | Пермский край, г. Добрянка, д. Залесная, ул. Центральная, д. 30 | 34.6 | _____ | _____ | Жилой дом | 464652.05 |
| 658 | 59:18:0400101:630 | здание | Пермский край, Добрянский район, ж/д_ст 5 км, ул. Центральная, д. 6 | 44.7 | _____ | _____ | Жилой дом | 600287.48 |
| 659 | 59:18:0400101:631 | здание | Пермский край, г Добрянка, д Залесная, ул Заозерная, д 17 | 13.9 | _____ | _____ | Жилой дом | 186666.58 |
| 660 | 59:18:0400101:632 | здание | Пермский край, Добрянский район, Краснослудское с/п, д. Залесная, ул. Южная, д. 10 | 23.4 | _____ | _____ | Жилой дом | 314244.45 |

Ведущий инженер — полное наименование должности

М.П.

подпись

**/ Е.Н. Бомбела /** — инициалы, фамилия

**филиал федерального государственного бюджетного учреждения "Федеральная кадастровая палата Федеральной службы государственной регистрации, кадастра и картографии" по Пермскому краю**

(полное наименование органа регистрации прав)

**Раздел 1**

## КАДАСТРОВЫЙ ПЛАН ТЕРРИТОРИИ

| | | | |
|---|---|---|---|
| **Лист № 133 раздела 1** | **Всего листов раздела 1: 158** | **Всего разделов: 3** | **Всего листов: 162** |
| 12 октября 2017 г. № 5900/201/17-865874 | | | |
| **Номер кадастрового квартала: 59:18:0400101** | | | |

| Номер п/п | Кадастровый номер объекта недвижимости | Вид объекта недвижимости | Адрес | Площадь или основная характеристика | Категория земель | Виды разрешенного использования | Назначение (проектируемое назначение) | Кадастровая стоимость (руб) |
|---|---|---|---|---|---|---|---|---|
| 1 | 2 | 3 | 4 | 5 | 6 | 7 | 8 | 9 |
| 661 | 59:18:0400101:633 | здание | Пермский край, Добрянский район, Краснослудское с/п, д. Залесная, ул. Садовая, д. 12 | 65.0 | _____ | _____ | Жилой дом | 872901.25 |
| 662 | 59:18:0400101:634 | здание | Пермский край, Добрянский район, Краснослудское сельское поселение, д. Залесная, ул.Школьная, д.10 | 38.3 | _____ | _____ | Жилой дом | 514340.28 |
| 663 | 59:18:0400101:635 | здание | Пермский край, Добрянский район, д.Залесная, улица Северная, д.74 | 46.4 | _____ | _____ | Жилой дом | 623117.2 |
| 664 | 59:18:0400101:636 | здание | Пермский край, г Добрянка, д Залесная, ул Садовая, д 36 | 28.0 | _____ | _____ | Жилой дом | 376019 |
| 665 | 59:18:0400101:637 | здание | Пермский край, г Добрянка, д Залесная, ул Центральная, д 14 | 21.5 | _____ | _____ | Жилой дом | 288728.88 |

Ведущий инженер — **/ Е.Н. Бомбела /**

полное наименование должности — М.П. — подпись — инициалы, фамилия

**филиал федерального государственного бюджетного учреждения "Федеральная кадастровая палата Федеральной службы государственной регистрации, кадастра и картографии" по Пермскому краю**

(полное наименование органа регистрации прав)

**Раздел 1**

## КАДАСТРОВЫЙ ПЛАН ТЕРРИТОРИИ

| | | | |
|---|---|---|---|
| **Лист № 134 раздела 1** | **Всего листов раздела 1: 158** | **Всего разделов: 3** | **Всего листов: 162** |
| 12 октября 2017 г. № 5900/201/17-865874 | | | |
| **Номер кадастрового квартала: 59:18:0400101** | | | |

| Номер п/п | Кадастровый номер объекта недвижимости | Вид объекта недвижимости | Адрес | Площадь или основная характеристика | Категория земель | Виды разрешенного использования | Назначение (проектируемое назначение) | Кадастровая стоимость (руб) |
|---|---|---|---|---|---|---|---|---|
| 1 | 2 | 3 | 4 | 5 | 6 | 7 | 8 | 9 |
| 666 | 59:18:0400101:638 | здание | Пермский край, г Добрянка, д Залесная, ул Южная, д 5, Краснослудский с-с | 51.4 | _____ | _____ | Жилой дом | 690263.45 |
| 667 | 59:18:0400101:639 | здание | Пермский край, Добрянский район, д.Залесная, улица Школьная, д.41 | 51.3 | _____ | _____ | Жилой дом | 688920.52 |
| 668 | 59:18:0400101:640 | здание | Пермский край, г Добрянка, д Залесная, ул Школьная, д 19 | 33.4 | _____ | _____ | Жилой дом | 448536.95 |
| 669 | 59:18:0400101:641 | здание | Пермский край, Добрянский район, Краснослудское сельское поселение, д. Залесная, ул.Центральная, д.10 | 23.1 | _____ | _____ | Жилой дом | 310215.68 |
| 670 | 59:18:0400101:642 | здание | Пермский край, г Добрянка, д Залесная, ул Школьная, д 39 | 14.0 | _____ | _____ | Жилой дом | 188009.5 |

Ведущий инженер — полное наименование должности

М.П.

подпись — **/ Е.Н. Бомбела /** — инициалы, фамилия

**филиал федерального государственного бюджетного учреждения "Федеральная кадастровая палата Федеральной службы государственной регистрации, кадастра и картографии" по Пермскому краю**

(полное наименование органа регистрации прав)

**Раздел 1**

## КАДАСТРОВЫЙ ПЛАН ТЕРРИТОРИИ

| | | | |
|---|---|---|---|
| **Лист № 135 раздела 1** | **Всего листов раздела 1: 158** | **Всего разделов: 3** | **Всего листов: 162** |
| 12 октября 2017 г. № 5900/201/17-865874 | | | |
| **Номер кадастрового квартала: 59:18:0400101** | | | |

| Номер п/п | Кадастровый номер объекта недвижимости | Вид объекта недвижимости | Адрес | Площадь или основная характеристика | Категория земель | Виды разрешенного использования | Назначение (проектируемое назначение) | Кадастровая стоимость (руб) |
|---|---|---|---|---|---|---|---|---|
| 1 | 2 | 3 | 4 | 5 | 6 | 7 | 8 | 9 |
| 671 | 59:18:0400101:643 | здание | Пермский край, Добрянский район, Краснослудское сельское поселение, д.Залесная, ул.Школьная, д.18 | 63.1 | _____ | _____ | Жилой дом | 847385.68 |
| 672 | 59:18:0400101:644 | здание | Пермский край, Добрянский район, Краснослудское сельское поселение, д. Залесная, ул.Школьная, д.20 | 28.8 | _____ | _____ | Жилой дом | 386762.4 |
| 673 | 59:18:0400101:649 | здание | Пермский край, Добрянский район, д. Залесная, ул. Заозерная, 21 | 90.0 | _____ | _____ | Жилой дом | 1208632.5 |
| 674 | 59:18:0400101:650 | здание | Пермский край, г.Добрянка, д.Залесная | 12.6 | _____ | _____ | Жилой дом | 169208.55 |
| 675 | 59:18:0400101:651 | здание | Пермский край, г.Добрянка, д.Залесная, ул.Центральная, д.37а | 16.4 | _____ | _____ | Жилой дом | 220239.7 |

Ведущий инженер — **/ Е.Н. Бомбела /**

полное наименование должности — М.П. — подпись — инициалы, фамилия

**филиал федерального государственного бюджетного учреждения "Федеральная кадастровая палата Федеральной службы государственной регистрации, кадастра и картографии" по Пермскому краю**

(полное наименование органа регистрации прав)

**Раздел 1**

## КАДАСТРОВЫЙ ПЛАН ТЕРРИТОРИИ

| | | | |
|---|---|---|---|
| **Лист № 136 раздела 1** | **Всего листов раздела 1: 158** | **Всего разделов: 3** | **Всего листов: 162** |
| 12 октября 2017 г. № 5900/201/17-865874 | | | |
| **Номер кадастрового квартала: 59:18:0400101** | | | |

| Номер п/п | Кадастровый номер объекта недвижимости | Вид объекта недвижимости | Адрес | Площадь или основная характеристика | Категория земель | Виды разрешенного использования | Назначение (проектируемое назначение) | Кадастровая стоимость (руб) |
|---|---|---|---|---|---|---|---|---|
| 1 | 2 | 3 | 4 | 5 | 6 | 7 | 8 | 9 |
| 676 | 59:18:0400101:654 | здание | Пермский край, Добрянский район, Краснослудское сельское поселение, д. Залесная, ул.Центральная, д.24 | 22.3 | _____ | _____ | Жилой дом | 299472.28 |
| 677 | 59:18:0400101:655 | объект незавершённого строительства | Пермский край, Добрянский район, Краснослудское сельское поселение, д. Залесная, ул.Школьная, д.2б | _____ | _____ | _____ | Помещение общего пользования | _____ |
| 678 | 59:18:0400101:657 | здание | Пермский край, Добрянский район, Краснослудское сельское поселение, д.Залесная | 51.1 | _____ | _____ | Жилой дом | 686234.68 |
| 679 | 59:18:0400101:658 | здание | Пермский край, Добрянский район, Краснослудское сельское поселение, д.Залесная | 147.5 | _____ | _____ | Нежилое здание | 1237069.22 |
| 680 | 59:18:0400101:659 | здание | Пермский край, Добрянский район, Краснослудское сельское поселение, д.Залесная | 1161.7 | _____ | _____ | Нежилое здание | 9743073.35 |

Ведущий инженер — полное наименование должности

М.П.

подпись

**/ Е.Н. Бомбела /** — инициалы, фамилия

**филиал федерального государственного бюджетного учреждения "Федеральная кадастровая палата Федеральной службы государственной регистрации, кадастра и картографии" по Пермскому краю**

(полное наименование органа регистрации прав)

**Раздел 1**

## КАДАСТРОВЫЙ ПЛАН ТЕРРИТОРИИ

| | | | |
|---|---|---|---|
| **Лист № 137 раздела 1** | **Всего листов раздела 1: 158** | **Всего разделов: 3** | **Всего листов: 162** |
| 12 октября 2017 г. № 5900/201/17-865874 | | | |
| **Номер кадастрового квартала: 59:18:0400101** | | | |

| Номер п/п | Кадастровый номер объекта недвижимости | Вид объекта недвижимости | Адрес | Площадь или основная характеристика | Категория земель | Виды разрешенного использования | Назначение (проектируемое назначение) | Кадастровая стоимость (руб) |
|---|---|---|---|---|---|---|---|---|
| 1 | 2 | 3 | 4 | 5 | 6 | 7 | 8 | 9 |
| 681 | 59:18:0400101:662 | здание | Пермский край, р-н Добрянский, с/п Краснослудское, д. Залесная, ул. Заводская, д. 4 | 3031.0 | _____ | _____ | Нежилое здание | 25420724.21 |
| 682 | 59:18:0400101:663 | здание | Пермский край, г Добрянка, д Залесная | 954.0 | _____ | _____ | Нежилое здание | 8001112.14 |
| 683 | 59:18:0400101:664 | здание | Пермский край, г Добрянка, д Залесная | 59.4 | _____ | _____ | Жилой дом | 797697.45 |
| 684 | 59:18:0400101:665 | здание | Пермский край, г Добрянка, д Залесная | 15.4 | _____ | _____ | Нежилое здание | 129158.41 |
| 685 | 59:18:0400101:666 | здание | Пермский край, г Добрянка, д Залесная | 80.2 | _____ | _____ | Нежилое здание | 672630.18 |

Ведущий инженер — полное наименование должности

М.П.

подпись

**/ Е.Н. Бомбела /** — инициалы, фамилия

**филиал федерального государственного бюджетного учреждения "Федеральная кадастровая палата Федеральной службы государственной регистрации, кадастра и картографии" по Пермскому краю**

(полное наименование органа регистрации прав)

**Раздел 1**

## КАДАСТРОВЫЙ ПЛАН ТЕРРИТОРИИ

| | | | |
|---|---|---|---|
| **Лист № 138 раздела 1** | **Всего листов раздела 1: 158** | **Всего разделов: 3** | **Всего листов: 162** |
| 12 октября 2017 г. № 5900/201/17-865874 | | | |
| **Номер кадастрового квартала: 59:18:0400101** | | | |

| Номер п/п | Кадастровый номер объекта недвижимости | Вид объекта недвижимости | Адрес | Площадь или основная характеристика | Категория земель | Виды разрешенного использования | Назначение (проектируемое назначение) | Кадастровая стоимость (руб) |
|---|---|---|---|---|---|---|---|---|
| 1 | 2 | 3 | 4 | 5 | 6 | 7 | 8 | 9 |
| 686 | 59:18:0400101:667 | здание | Пермский край, г Добрянка, д Залесная | 610.1 | _____ | _____ | Нежилое здание | 5116853.79 |
| 687 | 59:18:0400101:668 | здание | Пермский край, Добрянский район, с/п Краснослудское, д. Залесная, ул. Центральная, д. 23 | 92.8 | _____ | _____ | Нежилое здание | 778305.25 |
| 688 | 59:18:0400101:669 | здание | Пермский край, г Добрянка, в районе д. Залесная | 121.9 | _____ | _____ | Нежилое здание | 1022364.33 |
| 689 | 59:18:0400101:670 | здание | Пермский край, Добрянский район, Краснослудское сельское поселение, д. Залесная, ул.Школьная, д.27 | 44.0 | _____ | _____ | Жилой дом | 590887 |
| 690 | 59:18:0400101:671 | здание | Пермский край, Добрянский район, Краснослудское сельское поселение, д. Залесная, ул.Зеленая, д.1 | 55.9 | _____ | _____ | Жилой дом | 750695.08 |

Ведущий инженер — **/ Е.Н. Бомбела /**

полное наименование должности — М.П. — подпись — инициалы, фамилия

**филиал федерального государственного бюджетного учреждения "Федеральная кадастровая палата Федеральной службы государственной регистрации, кадастра и картографии" по Пермскому краю**

(полное наименование органа регистрации прав)

**Раздел 1**

## КАДАСТРОВЫЙ ПЛАН ТЕРРИТОРИИ

| | | | |
|---|---|---|---|
| **Лист № 139 раздела 1** | **Всего листов раздела 1: 158** | **Всего разделов: 3** | **Всего листов: 162** |
| 12 октября 2017 г. № 5900/201/17-865874 | | | |
| **Номер кадастрового квартала: 59:18:0400101** | | | |

| Номер п/п | Кадастровый номер объекта недвижимости | Вид объекта недвижимости | Адрес | Площадь или основная характеристика | Категория земель | Виды разрешенного использования | Назначение (проектируемое назначение) | Кадастровая стоимость (руб) |
|---|---|---|---|---|---|---|---|---|
| 1 | 2 | 3 | 4 | 5 | 6 | 7 | 8 | 9 |
| 691 | 59:18:0400101:672 | здание | Пермский край, Добрянский район, д.Залесная, улица Центральная, д.34 | 18.8 | _____ | _____ | Жилой дом | 252469.9 |
| 692 | 59:18:0400101:673 | здание | Пермский край, Добрянский район, Краснослудское сельское поселение, д. Залесная, ул.Заозерная, д.14 | 30.6 | _____ | _____ | Жилой дом | 410935.05 |
| 693 | 59:18:0400101:674 | здание | Пермский край, Добрянский р-н, Краснослудское с/п, д. Залесная, ул. Полевая, д. 16 | 98.2 | _____ | _____ | Жилой дом | 1318752.35 |
| 694 | 59:18:0400101:675 | здание | Пермский край, Добрянский район, Краснослудское с/п, д. Залесная, ул. Школьная | 1231.9 | _____ | _____ | Нежилое здание | 10331834.43 |
| 695 | 59:18:0400101:676 | здание | Пермский край, Добрянский район, Краснослудское сельское поселение, д. Залесная, ул.Полевая, д.21 | 65.9 | _____ | _____ | Жилой дом | 884987.58 |

Ведущий инженер — полное наименование должности

М.П.

подпись — **/ Е.Н. Бомбела /** — инициалы, фамилия

**филиал федерального государственного бюджетного учреждения "Федеральная кадастровая палата Федеральной службы государственной регистрации, кадастра и картографии" по Пермскому краю**

(полное наименование органа регистрации прав)

**Раздел 1**

## КАДАСТРОВЫЙ ПЛАН ТЕРРИТОРИИ

| | | | |
|---|---|---|---|
| **Лист № 140 раздела 1** | **Всего листов раздела 1: 158** | **Всего разделов: 3** | **Всего листов: 162** |
| 12 октября 2017 г. № 5900/201/17-865874 | | | |
| **Номер кадастрового квартала: 59:18:0400101** | | | |

| Номер п/п | Кадастровый номер объекта недвижимости | Вид объекта недвижимости | Адрес | Площадь или основная характеристика | Категория земель | Виды разрешенного использования | Назначение (проектируемое назначение) | Кадастровая стоимость (руб) |
|---|---|---|---|---|---|---|---|---|
| 1 | 2 | 3 | 4 | 5 | 6 | 7 | 8 | 9 |
| 696 | 59:18:0400101:677 | здание | Пермский край, Добрянский район, д. Залесная | 82.7 | _____ | _____ | Жилой дом | 1110598.98 |
| 697 | 59:18:0400101:682 | здание | Пермский край, г. Добрянка, Краснослудское с/п, д. Залесная, ул. Дорожная | 140.3 | _____ | _____ | Жилой дом | 1884123.78 |
| 698 | 59:18:0400101:683 | здание | Пермский край, Добрянский район, Краснослудское сельское поселение, д.Залесная, ул.Школьная, д.54 | 40.9 | _____ | _____ | Жилой дом | 549256.32 |
| 699 | 59:18:0400101:684 | сооружение | Пермский край, Добрянский район, Краснослудское сельское поселение, д. Залесная | протяженность: 3998 м | _____ | _____ | Нежилое | _____ |
| 700 | 59:18:0400101:685 | здание | Пермский край, Добрянский район, Краснослудское сельское поселение, д.Залесная | 16.5 | _____ | _____ | Нежилое здание | 138384.02 |

Ведущий инженер — полное наименование должности

М.П.

подпись

**/ Е.Н. Бомбела /** — инициалы, фамилия

**филиал федерального государственного бюджетного учреждения "Федеральная кадастровая палата Федеральной службы государственной регистрации, кадастра и картографии" по Пермскому краю**

(полное наименование органа регистрации прав)

**Раздел 1**

## КАДАСТРОВЫЙ ПЛАН ТЕРРИТОРИИ

| | | | |
|---|---|---|---|
| **Лист № 141 раздела 1** | **Всего листов раздела 1: 158** | **Всего разделов: 3** | **Всего листов: 162** |
| 12 октября 2017 г. № 5900/201/17-865874 | | | |
| **Номер кадастрового квартала: 59:18:0400101** | | | |

| Номер п/п | Кадастровый номер объекта недвижимости | Вид объекта недвижимости | Адрес | Площадь или основная характеристика | Категория земель | Виды разрешенного использования | Назначение (проектируемое назначение) | Кадастровая стоимость (руб) |
|---|---|---|---|---|---|---|---|---|
| 1 | 2 | 3 | 4 | 5 | 6 | 7 | 8 | 9 |
| 701 | 59:18:0400101:686 | здание | Пермский край, г.Добрянка, Краснослудское сельское поселение, д.Залесная | 107.0 | _____ | _____ | Жилой дом | 1436929.75 |
| 702 | 59:18:0400101:687 | здание | Пермский край, г.Добрянка, Краснослудское сельское поселение, д. Залесная, ул.Полевая, д.24 | 154.7 | _____ | _____ | Жилой дом | 2077504.98 |
| 703 | 59:18:0400101:688 | здание | Пермский край, Добрянский район, Краснослудское сельское поселение, д. Залесная | 111.5 | _____ | _____ | Нежилое здание | 935140.46 |
| 704 | 59:18:0400101:689 | здание | Пермский край, Добрянский район, Краснослудское сельское поселение, д. Залесная | 124.7 | _____ | _____ | Жилой дом | 1674627.48 |
| 705 | 59:18:0400101:690 | здание | Пермский край, Добрянский район, Краснослудское сельское поселение, д. Залесная | 408.1 | _____ | _____ | Жилой дом | 5480476.92 |

Ведущий инженер — **/ Е.Н. Бомбела /**

полное наименование должности — М.П. — подпись — инициалы, фамилия

**филиал федерального государственного бюджетного учреждения "Федеральная кадастровая палата Федеральной службы государственной регистрации, кадастра и картографии" по Пермскому краю**

(полное наименование органа регистрации прав)

**Раздел 1**

## КАДАСТРОВЫЙ ПЛАН ТЕРРИТОРИИ

| | | | |
|---|---|---|---|
| **Лист № 142 раздела 1** | **Всего листов раздела 1: 158** | **Всего разделов: 3** | **Всего листов: 162** |
| 12 октября 2017 г. № 5900/201/17-865874 | | | |
| **Номер кадастрового квартала: 59:18:0400101** | | | |

| Номер п/п | Кадастровый номер объекта недвижимости | Вид объекта недвижимости | Адрес | Площадь или основная характеристика | Категория земель | Виды разрешенного использования | Назначение (проектируемое назначение) | Кадастровая стоимость (руб) |
|---|---|---|---|---|---|---|---|---|
| 1 | 2 | 3 | 4 | 5 | 6 | 7 | 8 | 9 |
| 706 | 59:18:0400101:692 | здание | Пермский край, Добрянский район, Краснослудское сельское поселение, д. Залесная, ул.Школьная, д.37 | 35.5 | _____ | _____ | Жилой дом | 476738.38 |
| 707 | 59:18:0400101:693 | здание | Пермский край, Добрянский район, Краснослудское сельское поселение, д. Залесная | 138.8 | _____ | _____ | Жилой дом | 1863979.9 |
| 708 | 59:18:0400101:695 | здание | Пермский край, Добрянский район, Краснослудское с/п, д. Залесная, ул. Дружбы, д. 8 | 106.0 | _____ | _____ | Жилой дом | 1423500.5 |
| 709 | 59:18:0400101:696 | здание | Пермский край, р-н Добрянский, с/п Краснослудское, д. Залесная, ул. Школьная, д. 12 | 20.2 | _____ | _____ | Жилой дом | 271270.85 |
| 710 | 59:18:0400101:697 | здание | Пермский край, Добрянский район, Краснослудское сельское поселение, д. Залесная, ул.Садовая, д.32 | 37.0 | _____ | _____ | Жилой дом | 496882.25 |

Ведущий инженер — **/ Е.Н. Бомбела /**

полное наименование должности — М.П. — подпись — инициалы, фамилия

**филиал федерального государственного бюджетного учреждения "Федеральная кадастровая палата Федеральной службы государственной регистрации, кадастра и картографии" по Пермскому краю**

(полное наименование органа регистрации прав)

**Раздел 1**

## КАДАСТРОВЫЙ ПЛАН ТЕРРИТОРИИ

| | | | |
|---|---|---|---|
| **Лист № 143 раздела 1** | **Всего листов раздела 1: 158** | **Всего разделов: 3** | **Всего листов: 162** |
| 12 октября 2017 г. № 5900/201/17-865874 | | | |
| **Номер кадастрового квартала: 59:18:0400101** | | | |

| Номер п/п | Кадастровый номер объекта недвижимости | Вид объекта недвижимости | Адрес | Площадь или основная характеристика | Категория земель | Виды разрешенного использования | Назначение (проектируемое назначение) | Кадастровая стоимость (руб) |
|---|---|---|---|---|---|---|---|---|
| 1 | 2 | 3 | 4 | 5 | 6 | 7 | 8 | 9 |
| 711 | 59:18:0400101:698 | здание | Пермский край, Добрянский район, Краснослудское с/п, д.Залесная | 20.0 | _____ | _____ | Жилой дом | 268585 |
| 712 | 59:18:0400101:699 | здание | Пермский край, г.Добрянка, д.Залесная | 126.2 | _____ | _____ | Жилой дом | 1694771.35 |
| 713 | 59:18:0400101:704 | здание | Пермский край, Добрянский район, д. Залесная, ул. Школьная, д. 32 | 145.6 | _____ | _____ | Жилой дом | 1955298.8 |
| 714 | 59:18:0400101:705 | здание | Пермский край, Добрянский район, д. Залесная | 42.0 | _____ | _____ | Жилой дом | 564028.5 |
| 715 | 59:18:0400101:710 | здание | Пермский край, Добрянский район, д. Залесная, ул. Садовая, д. 11 | 102.0 | _____ | _____ | Жилой дом | 1369783.5 |

Ведущий инженер — полное наименование должности

М.П.

подпись

**/ Е.Н. Бомбела /** — инициалы, фамилия

**филиал федерального государственного бюджетного учреждения "Федеральная кадастровая палата Федеральной службы государственной регистрации, кадастра и картографии" по Пермскому краю**

(полное наименование органа регистрации прав)

**Раздел 1**

## КАДАСТРОВЫЙ ПЛАН ТЕРРИТОРИИ

| | | | |
|---|---|---|---|
| **Лист № 144 раздела 1** | **Всего листов раздела 1: 158** | **Всего разделов: 3** | **Всего листов: 162** |
| 12 октября 2017 г. № 5900/201/17-865874 | | | |
| **Номер кадастрового квартала: 59:18:0400101** | | | |

| Номер п/п | Кадастровый номер объекта недвижимости | Вид объекта недвижимости | Адрес | Площадь или основная характеристика | Категория земель | Виды разрешенного использования | Назначение (проектируемое назначение) | Кадастровая стоимость (руб) |
|---|---|---|---|---|---|---|---|---|
| 1 | 2 | 3 | 4 | 5 | 6 | 7 | 8 | 9 |
| 716 | 59:18:0400101:717 | объект незавершённого строительства | Пермский край, Добрянский район, Краснослудское сельское поселение, д. Залесная | _____ | _____ | _____ | _____ | _____ |
| 717 | 59:18:0400101:730 | здание | Пермский край, Добрянский район, Краснослудское с/п, д. Залесная, ул. Центральная, д.11 | 143.7 | _____ | _____ | Жилой дом | 1929783.23 |
| 718 | 59:18:0400101:732 | здание | Пермский край, Добрянский район, Краснослудское с/п, д. Залесная, ул. Заводская, д. 5 | 233.9 | _____ | _____ | Жилой дом | 3141101.58 |
| 719 | 59:18:0400101:742 | здание | Пермский край, г. Добрянка, д. Залесная, ул. Центральная, д. 32 | 97.0 | _____ | _____ | Жилой дом | 1302637.25 |
| 720 | 59:18:0400101:747 | здание | Пермский край, Добрянский район, Краснослудское с/п, д. Залесная, ул. Центральная | 63.0 | _____ | _____ | Нежилое здание | 528375.33 |

Ведущий инженер — полное наименование должности

М.П.

подпись — **/ Е.Н. Бомбела /** — инициалы, фамилия

**филиал федерального государственного бюджетного учреждения "Федеральная кадастровая палата Федеральной службы государственной регистрации, кадастра и картографии" по Пермскому краю**

(полное наименование органа регистрации прав)

**Раздел 1**

## КАДАСТРОВЫЙ ПЛАН ТЕРРИТОРИИ

| | | | |
|---|---|---|---|
| **Лист № 145 раздела 1** | **Всего листов раздела 1: 158** | **Всего разделов: 3** | **Всего листов: 162** |
| 12 октября 2017 г. № 5900/201/17-865874 | | | |
| **Номер кадастрового квартала: 59:18:0400101** | | | |

| Номер п/п | Кадастровый номер объекта недвижимости | Вид объекта недвижимости | Адрес | Площадь или основная характеристика | Категория земель | Виды разрешенного использования | Назначение (проектируемое назначение) | Кадастровая стоимость (руб) |
|---|---|---|---|---|---|---|---|---|
| 1 | 2 | 3 | 4 | 5 | 6 | 7 | 8 | 9 |
| 721 | 59:18:0400101:752 | здание | Пермский край, Добрянский район, Краснослудское с/п, д. Залесная | 622.9 | _____ | _____ | Нежилое здание | 5224206.24 |
| 722 | 59:18:0400101:762 | здание | Пермский край, Добрянский район, Краснослудское с/п, д. Залесная | 134.1 | _____ | _____ | Жилой дом | 1800862.43 |
| 723 | 59:18:0400101:764 | здание | Пермский край, Добрянский район, Краснослудское с/п, д. Залесная, ул. Школьная, д. 22 | 38.5 | _____ | _____ | Жилой дом | 517026.13 |
| 724 | 59:18:0400101:766 | здание | Пермский край, Добрянский район, Краснослудское с/п, д. Залесная, ул. Заозерная, д. 9 | 232.0 | _____ | _____ | Жилой дом | 3115586 |
| 725 | 59:18:0400101:767 | здание | Пермский край, Добрянский район, Краснослудское с/п, д. Залесная, ул. Полевая, д. 30 | 398.0 | _____ | _____ | Жилой дом | 5344841.5 |

Ведущий инженер — полное наименование должности

М.П.

подпись

**/ Е.Н. Бомбела /** — инициалы, фамилия

**филиал федерального государственного бюджетного учреждения "Федеральная кадастровая палата Федеральной службы государственной регистрации, кадастра и картографии" по Пермскому краю**

(полное наименование органа регистрации прав)

**Раздел 1**

## КАДАСТРОВЫЙ ПЛАН ТЕРРИТОРИИ

| | | | |
|---|---|---|---|
| **Лист № 146 раздела 1** | **Всего листов раздела 1: 158** | **Всего разделов: 3** | **Всего листов: 162** |
| 12 октября 2017 г. № 5900/201/17-865874 | | | |
| **Номер кадастрового квартала: 59:18:0400101** | | | |

| Номер п/п | Кадастровый номер объекта недвижимости | Вид объекта недвижимости | Адрес | Площадь или основная характеристика | Категория земель | Виды разрешенного использования | Назначение (проектируемое назначение) | Кадастровая стоимость (руб) |
|---|---|---|---|---|---|---|---|---|
| 1 | 2 | 3 | 4 | 5 | 6 | 7 | 8 | 9 |
| 726 | 59:18:0400101:772 | здание | Пермский край, Добрянский район, Краснослудское с/п, д. Залесная, ул. Заводская, д. 9 | 115.4 | _____ | _____ | Жилой дом | 1549735.45 |
| 727 | 59:18:0400101:774 | здание | Пермский край, Добрянский район, д. Залесная, ул. Северная, д. 79 | 29.3 | _____ | _____ | Жилой дом | 393477.03 |
| 728 | 59:18:0400101:775 | здание | Пермский край, Добрянский район, Краснослудское с/п, д. Залесная, ул. Дорожная, д.3а | 83.2 | _____ | _____ | Жилой дом | 1117313.6 |
| 729 | 59:18:0400101:776 | здание | Пермский край, Добрянский район, Краснослудское с/п, д. Залесная, ул. Подгорная, д. 8а | 57.5 | _____ | _____ | Жилой дом | 772181.88 |
| 730 | 59:18:0400101:778 | здание | Пермский край, Добрянский район, Краснослудское с/п, д. Залесная | 37.0 | _____ | _____ | Нежилое здание | 310315.67 |

Ведущий инженер — **/ Е.Н. Бомбела /**

полное наименование должности — М.П. — подпись — инициалы, фамилия

**филиал федерального государственного бюджетного учреждения "Федеральная кадастровая палата Федеральной службы государственной регистрации, кадастра и картографии" по Пермскому краю**

(полное наименование органа регистрации прав)

**Раздел 1**

## КАДАСТРОВЫЙ ПЛАН ТЕРРИТОРИИ

| | | | |
|---|---|---|---|
| **Лист № 147 раздела 1** | **Всего листов раздела 1: 158** | **Всего разделов: 3** | **Всего листов: 162** |
| 12 октября 2017 г. № 5900/201/17-865874 | | | |
| **Номер кадастрового квартала: 59:18:0400101** | | | |

| Номер п/п | Кадастровый номер объекта недвижимости | Вид объекта недвижимости | Адрес | Площадь или основная характеристика | Категория земель | Виды разрешенного использования | Назначение (проектируемое назначение) | Кадастровая стоимость (руб) |
|---|---|---|---|---|---|---|---|---|
| 1 | 2 | 3 | 4 | 5 | 6 | 7 | 8 | 9 |
| 731 | 59:18:0400101:779 | здание | Пермский край, Добрянский район, Краснослудское с/п, д. Залесная, ул. Полевая, д. 7 | 85.6 | _____ | _____ | Жилой дом | 1149543.8 |
| 732 | 59:18:0400101:781 | здание | Пермский край, Добрянский район, Краснослудское с/п, д. Залесная, ул. Северная, д. 72 | 34.0 | _____ | _____ | Жилой дом | 456594.5 |
| 733 | 59:18:0400101:782 | здание | Пермский край, Добрянский район, Краснослудское с/п, д. Залесная, ул. Садовая, д. 30а | 111.7 | _____ | _____ | Жилой дом | 1500047.23 |
| 734 | 59:18:0400101:787 | здание | Пермский край, Добрянский р-н, Краснослудское с/п, д. Залесная, ул. Зеленая, д. 15 | 152.6 | _____ | _____ | Жилой дом | 2049303.55 |
| 735 | 59:18:0400101:788 | здание | Пермский край, Добрянский район, Краснослудское с/п, д. Залесная, ул. Северная, д. 79 | 50.0 | _____ | _____ | Жилой дом | 671462.5 |

Ведущий инженер — **/ Е.Н. Бомбела /**

полное наименование должности — М.П. — подпись — инициалы, фамилия

**филиал федерального государственного бюджетного учреждения "Федеральная кадастровая палата Федеральной службы государственной регистрации, кадастра и картографии" по Пермскому краю**

(полное наименование органа регистрации прав)

**Раздел 1**

## КАДАСТРОВЫЙ ПЛАН ТЕРРИТОРИИ

| | | | |
|---|---|---|---|
| **Лист № 148 раздела 1** | **Всего листов раздела 1: 158** | **Всего разделов: 3** | **Всего листов: 162** |
| 12 октября 2017 г. № 5900/201/17-865874 | | | |
| **Номер кадастрового квартала: 59:18:0400101** | | | |

| Номер п/п | Кадастровый номер объекта недвижимости | Вид объекта недвижимости | Адрес | Площадь или основная характеристика | Категория земель | Виды разрешенного использования | Назначение (проектируемое назначение) | Кадастровая стоимость (руб) |
|---|---|---|---|---|---|---|---|---|
| 1 | 2 | 3 | 4 | 5 | 6 | 7 | 8 | 9 |
| 736 | 59:18:0400101:792 | здание | Пермский край, р-н Добрянский, с/п Краснослудское, д. Залесная, ул. Полевая, д. 11 | 97.2 | _____ | _____ | Жилой дом | 1305323.1 |
| 737 | 59:18:0400101:794 | объект незавершённого строительства | Пермский край, Добрянский район, д. Залесная, ул. Школьная, д. 57 | площадь: 92.5 кв.м | _____ | _____ | _____ | _____ |
| 738 | 59:18:0400101:797 | здание | Пермский край, Добрянский район, Краснослудское с/п, д. Залесная, ул. Лесная | 133.4 | _____ | _____ | Жилой дом | 1791461.95 |
| 739 | 59:18:0400101:798 | здание | Пермский край, Добрянский район, Краснослудское с/п, д. Залесная, ул. Лесная, д. 1 | 270.1 | _____ | _____ | Жилой дом | 3627240.43 |
| 740 | 59:18:0400101:801 | здание | Пермский край, Добрянский район, Краснослудское с/п, г. Добрянка, д. Залесная, ул. Школьная, д. 29 | 94.2 | _____ | _____ | Жилой дом | 1265035.35 |

Ведущий инженер — **/ Е.Н. Бомбела /**

полное наименование должности — М.П. — подпись — инициалы, фамилия

**филиал федерального государственного бюджетного учреждения "Федеральная кадастровая палата Федеральной службы государственной регистрации, кадастра и картографии" по Пермскому краю**

(полное наименование органа регистрации прав)

**Раздел 1**

## КАДАСТРОВЫЙ ПЛАН ТЕРРИТОРИИ

| | | | |
|---|---|---|---|
| **Лист № 149 раздела 1** | **Всего листов раздела 1: 158** | **Всего разделов: 3** | **Всего листов: 162** |
| 12 октября 2017 г. № 5900/201/17-865874 | | | |
| **Номер кадастрового квартала: 59:18:0400101** | | | |

| Номер п/п | Кадастровый номер объекта недвижимости | Вид объекта недвижимости | Адрес | Площадь или основная характеристика | Категория земель | Виды разрешенного использования | Назначение (проектируемое назначение) | Кадастровая стоимость (руб) |
|---|---|---|---|---|---|---|---|---|
| 1 | 2 | 3 | 4 | 5 | 6 | 7 | 8 | 9 |
| 741 | 59:18:0400101:802 | здание | Пермский край, Добрянский район, Краснослудское с/п, д. Залесная, ул. Подгорная | 163.3 | _____ | _____ | Жилой дом | 2192996.53 |
| 742 | 59:18:0400101:803 | здание | Пермский край, р-н Добрянский, с/п Краснослудское, д. Залесная, ул. Дружбы, д. 3 | 24.8 | _____ | _____ | Жилой дом | 333045.4 |
| 743 | 59:18:0400101:805 | здание | Пермский край, Добрянский район, Краснослудское с/п, д. Залесная, ул. Школьная, д.48а | 27.2 | _____ | _____ | Жилой дом | 365275.6 |
| 744 | 59:18:0400101:806 | здание | Пермский край, Добрянский район, Краснослудское с/п, д. Залесная, ул. Школьная, д.1 | 119.2 | _____ | _____ | Жилой дом | 1600766.6 |
| 745 | 59:18:0400101:807 | здание | Пермский край, Добрянский район, Краснослудское с/п, д. Залесная, ул. Школьная, д. 8 | 51.7 | _____ | _____ | Жилой дом | 694292.23 |

Ведущий инженер — **/ Е.Н. Бомбела /**

полное наименование должности — М.П. — подпись — инициалы, фамилия

**филиал федерального государственного бюджетного учреждения "Федеральная кадастровая палата Федеральной службы государственной регистрации, кадастра и картографии" по Пермскому краю**

(полное наименование органа регистрации прав)

**Раздел 1**

## КАДАСТРОВЫЙ ПЛАН ТЕРРИТОРИИ

| | | | |
|---|---|---|---|
| **Лист № 150 раздела 1** | **Всего листов раздела 1: 158** | **Всего разделов: 3** | **Всего листов: 162** |
| 12 октября 2017 г. № 5900/201/17-865874 | | | |
| **Номер кадастрового квартала: 59:18:0400101** | | | |

| Номер п/п | Кадастровый номер объекта недвижимости | Вид объекта недвижимости | Адрес | Площадь или основная характеристика | Категория земель | Виды разрешенного использования | Назначение (проектируемое назначение) | Кадастровая стоимость (руб) |
|---|---|---|---|---|---|---|---|---|
| 1 | 2 | 3 | 4 | 5 | 6 | 7 | 8 | 9 |
| 746 | 59:18:0400101:808 | здание | Пермский край, Добрянский район, Краснослудское с/п, д. Залесная, ул. Садовая, д. 7 | 108.8 | _____ | _____ | Жилой дом | 1461102.4 |
| 747 | 59:18:0400101:809 | здание | Пермский край, Добрянский район, Краснослудское с/п, д. Залесная, пер. Советский, д. 2б | 70.5 | _____ | _____ | Жилой дом | 946762.13 |
| 748 | 59:18:0400101:810 | здание | Пермский край, Добрянский район, д. Залесная | 9.0 | _____ | _____ | Нежилое здание | 75482.19 |
| 749 | 59:18:0400101:811 | здание | Пермский край, Добрянский район, д. Залесная | 177.0 | _____ | _____ | Нежилое здание | 1484483.07 |
| 750 | 59:18:0400101:813 | здание | Пермский край, Добрянский район, Краснослудское с/п, д. Залесная, ул. Центральная, д. 12 | 42.2 | _____ | _____ | Жилой дом | 566714.35 |

Ведущий инженер — **/ Е.Н. Бомбела /**

полное наименование должности — М.П. — подпись — инициалы, фамилия

**филиал федерального государственного бюджетного учреждения "Федеральная кадастровая палата Федеральной службы государственной регистрации, кадастра и картографии" по Пермскому краю**
(полное наименование органа регистрации прав)

**Раздел 1**

## КАДАСТРОВЫЙ ПЛАН ТЕРРИТОРИИ

| | | | |
|---|---|---|---|
| **Лист № 151 раздела 1** | **Всего листов раздела 1: 158** | **Всего разделов: 3** | **Всего листов: 162** |
| 12 октября 2017 г. № 5900/201/17-865874 | | | |
| **Номер кадастрового квартала: 59:18:0400101** | | | |

| Номер п/п | Кадастровый номер объекта недвижимости | Вид объекта недвижимости | Адрес | Площадь или основная характеристика | Категория земель | Виды разрешенного использования | Назначение (проектируемое назначение) | Кадастровая стоимость (руб) |
|---|---|---|---|---|---|---|---|---|
| 1 | 2 | 3 | 4 | 5 | 6 | 7 | 8 | 9 |
| 751 | 59:18:0400101:814 | здание | Пермский край, Добрянский район, Краснослудское с/п, д. Залесная, ул. Центральная, д. 35, кв. 3 | 46.4 | _____ | _____ | Жилой дом | 623117.2 |
| 752 | 59:18:0400101:815 | здание | Пермский край, Добрянский район, Краснослудское с/п, д. Залесная, ул. Центральная, д. 1 | 75.0 | _____ | _____ | Жилой дом | 1007193.75 |
| 753 | 59:18:0400101:816 | здание | Пермский край, Добрянский район, Краснослудское с/п, д. Залесная, ул. Заводская, 10 | 354.9 | _____ | _____ | Нежилое здание | 2976514.36 |
| 754 | 59:18:0400101:817 | здание | Пермский край, Добрянский район, Краснослудское с/п, д. Залесная, ул. Заозерная, д. 20 | 112.6 | _____ | _____ | Жилой дом | 1512133.55 |
| 755 | 59:18:0400101:818 | объект незавершённого строительства | Пермский край, г. Добрянка, д. Залесная, ул. Центральная, д. 13 | площадь: 143.7 кв.м | _____ | _____ | _____ | _____ |

Ведущий инженер — **/ Е.Н. Бомбела /**
полное наименование должности — М.П. — подпись — инициалы, фамилия

**филиал федерального государственного бюджетного учреждения "Федеральная кадастровая палата Федеральной службы государственной регистрации, кадастра и картографии" по Пермскому краю**

(полное наименование органа регистрации прав)

**Раздел 1**

## КАДАСТРОВЫЙ ПЛАН ТЕРРИТОРИИ

| | | | |
|---|---|---|---|
| **Лист № 152 раздела 1** | **Всего листов раздела 1: 158** | **Всего разделов: 3** | **Всего листов: 162** |
| 12 октября 2017 г. № 5900/201/17-865874 | | | |
| **Номер кадастрового квартала: 59:18:0400101** | | | |

| Номер п/п | Кадастровый номер объекта недвижимости | Вид объекта недвижимости | Адрес | Площадь или основная характеристика | Категория земель | Виды разрешенного использования | Назначение (проектируемое назначение) | Кадастровая стоимость (руб) |
|---|---|---|---|---|---|---|---|---|
| 1 | 2 | 3 | 4 | 5 | 6 | 7 | 8 | 9 |
| 756 | 59:18:0400101:819 | здание | Пермский край, Добрянский район, д. Залесная | 95.0 | _____ | _____ | Нежилое здание | 796756.45 |
| 757 | 59:18:0400101:822 | здание | Пермский край, Добрянский район, Краснослудское с/п, д. Залесная, ул. Дружбы, д. 2а | 52.3 | _____ | _____ | Жилой дом | 702349.78 |
| 758 | 59:18:0400101:825 | здание | Пермский край, Добрянский район, Краснослудское с/п, д. Залесная, ул. Дорожная, д. 7 | 34.5 | _____ | _____ | Жилой дом | 463309.13 |
| 759 | 59:18:0400101:827 | здание | Пермский край, Добрянский район, Краснослудское с/п, д. Залесная, ул. Школьная | 139.4 | _____ | _____ | Жилой дом | 1872037.45 |
| 760 | 59:18:0400101:828 | здание | Пермский край, Добрянский район, Краснослудское с/п, д. Залесная | 48.0 | _____ | _____ | Жилой дом | 644604 |

Ведущий инженер — **/ Е.Н. Бомбела /**

полное наименование должности — М.П. — подпись — инициалы, фамилия

**филиал федерального государственного бюджетного учреждения "Федеральная кадастровая палата Федеральной службы государственной регистрации, кадастра и картографии" по Пермскому краю**

(полное наименование органа регистрации прав)

**Раздел 1**

## КАДАСТРОВЫЙ ПЛАН ТЕРРИТОРИИ

| | | | |
|---|---|---|---|
| **Лист № 153 раздела 1** | **Всего листов раздела 1: 158** | **Всего разделов: 3** | **Всего листов: 162** |
| 12 октября 2017 г. № 5900/201/17-865874 | | | |
| **Номер кадастрового квартала: 59:18:0400101** | | | |

| Номер п/п | Кадастровый номер объекта недвижимости | Вид объекта недвижимости | Адрес | Площадь или основная характеристика | Категория земель | Виды разрешенного использования | Назначение (проектируемое назначение) | Кадастровая стоимость (руб) |
|---|---|---|---|---|---|---|---|---|
| 1 | 2 | 3 | 4 | 5 | 6 | 7 | 8 | 9 |
| 761 | 59:18:0400101:829 | здание | Пермский край, Добрянский район, Краснослудское с/п, д. Залесная, ул. Школьная, д. 57 | 30.0 | _____ | _____ | Жилой дом | 233649.6 |
| 762 | 59:18:0400101:837 | здание | Пермский край, Добрянский район, д. Залесная, ул. Садовая, д. 30 | 33.6 | _____ | _____ | Жилой дом | 451222.8 |
| 763 | 59:18:0400101:838 | здание | Пермский край, Добрянский район, Краснослудское с/п, д. Залесная | 776.5 | _____ | _____ | Нежилое здание | 6512435.62 |
| 764 | 59:18:0400101:839 | объект незавершённого строительства | Пермский край, Добрянский р-н, Краснослудское с/п, д. Залесная, ул. Центральная, д. 37/1 | площадь: 181 кв.м | _____ | _____ | _____ | _____ |
| 765 | 59:18:0400101:842 | здание | Пермский край, Добрянский район, Краснослудское с/п, д. Залесная, ул. Полевая, д. 12 | 107.8 | _____ | _____ | Жилой дом | 1447673.15 |

Ведущий инженер — полное наименование должности

М.П.

подпись

**/ Е.Н. Бомбела /** — инициалы, фамилия

**филиал федерального государственного бюджетного учреждения "Федеральная кадастровая палата Федеральной службы государственной регистрации, кадастра и картографии" по Пермскому краю**

(полное наименование органа регистрации прав)

**Раздел 1**

## КАДАСТРОВЫЙ ПЛАН ТЕРРИТОРИИ

| | | | |
|---|---|---|---|
| **Лист № 154 раздела 1** | **Всего листов раздела 1: 158** | **Всего разделов: 3** | **Всего листов: 162** |
| 12 октября 2017 г. № 5900/201/17-865874 | | | |
| **Номер кадастрового квартала: 59:18:0400101** | | | |

| Номер п/п | Кадастровый номер объекта недвижимости | Вид объекта недвижимости | Адрес | Площадь или основная характеристика | Категория земель | Виды разрешенного использования | Назначение (проектируемое назначение) | Кадастровая стоимость (руб) |
|---|---|---|---|---|---|---|---|---|
| 1 | 2 | 3 | 4 | 5 | 6 | 7 | 8 | 9 |
| 766 | 59:18:0400101:853 | здание | Пермский край, г. Добрянка, д. Залесная | 5.0 | _____ | _____ | Нежилое здание | 41934.55 |
| 767 | 59:18:0400101:859 | сооружение | Пермский край, Добрянский район, Краснослудское с/п, д. Залесная, ул. Юбилейная | протяженность: 160 м | _____ | _____ | Автомобильная дорога | _____ |
| 768 | 59:18:0400101:889 | здание | Пермский край, Добрянский район, Краснослудское с/п, д. Залесная | 348.3 | _____ | _____ | Нежилое здание | 2921160.75 |
| 769 | 59:18:0400101:890 | здание | Пермский край, Добрянский район, Краснослудское с/п, д. Залесная, в 50 южнее жилого дома, расположенного по адресу: Пермский край, Добрянский район, Краснослудское с/п, д. Залесная, ул. Заозерная, 1 | 151.0 | _____ | _____ | Жилой дом | 2027816.75 |
| 770 | 59:18:0400101:891 | здание | Пермский край, Добрянский район, Краснослудское с/п, д. Залесная | 546.8 | _____ | _____ | Нежилое здание | 4585962.39 |

Ведущий инженер — полное наименование должности

М.П.

подпись — **/ Е.Н. Бомбела /** — инициалы, фамилия

**филиал федерального государственного бюджетного учреждения "Федеральная кадастровая палата Федеральной службы государственной регистрации, кадастра и картографии" по Пермскому краю**

(полное наименование органа регистрации прав)

**Раздел 1**

## КАДАСТРОВЫЙ ПЛАН ТЕРРИТОРИИ

| | | | |
|---|---|---|---|
| **Лист № 155 раздела 1** | **Всего листов раздела 1: 158** | **Всего разделов: 3** | **Всего листов: 162** |
| 12 октября 2017 г. № 5900/201/17-865874 | | | |
| **Номер кадастрового квартала: 59:18:0400101** | | | |

| Номер п/п | Кадастровый номер объекта недвижимости | Вид объекта недвижимости | Адрес | Площадь или основная характеристика | Категория земель | Виды разрешенного использования | Назначение (проектируемое назначение) | Кадастровая стоимость (руб) |
|---|---|---|---|---|---|---|---|---|
| 1 | 2 | 3 | 4 | 5 | 6 | 7 | 8 | 9 |
| 771 | 59:18:0400101:899 | здание | Пермский край, Добрянский район, д. Залесная, ул. Центральная, д. 14а | 65.5 | _____ | _____ | Жилой дом | 879615.88 |
| 772 | 59:18:0400101:906 | здание | Пермский край, Добрянский район, Краснослудское с/п, д. Залесная, ул. Северная | 117.7 | _____ | _____ | Жилой дом | 1580622.73 |
| 773 | 59:18:0400101:909 | здание | Пермский край, р-н Добрянский, с.п. Краснослудское, д. Залесная, ул. Школьная, д. 2Б | 100.3 | _____ | _____ | Жилой дом | 1346953.78 |
| 774 | 59:18:0400101:910 | здание | Пермский край, г. Добрянка, д. Залесная | 18.0 | _____ | _____ | Жилой дом | 241726.5 |
| 775 | 59:18:0400101:930 | здание | Пермский край, Добрянский район, Краснослудское с/п, д. Залесная | 67.0 | _____ | _____ | Жилой дом | 899759.75 |

Ведущий инженер — **/ Е.Н. Бомбела /**

полное наименование должности — М.П. — подпись — инициалы, фамилия

**филиал федерального государственного бюджетного учреждения "Федеральная кадастровая палата Федеральной службы государственной регистрации, кадастра и картографии" по Пермскому краю**

(полное наименование органа регистрации прав)

**Раздел 1**

## КАДАСТРОВЫЙ ПЛАН ТЕРРИТОРИИ

| | | | |
|---|---|---|---|
| **Лист № 156 раздела 1** | **Всего листов раздела 1: 158** | **Всего разделов: 3** | **Всего листов: 162** |
| 12 октября 2017 г. № 5900/201/17-865874 | | | |
| **Номер кадастрового квартала: 59:18:0400101** | | | |

| Номер п/п | Кадастровый номер объекта недвижимости | Вид объекта недвижимости | Адрес | Площадь или основная характеристика | Категория земель | Виды разрешенного использования | Назначение (проектируемое назначение) | Кадастровая стоимость (руб) |
|---|---|---|---|---|---|---|---|---|
| 1 | 2 | 3 | 4 | 5 | 6 | 7 | 8 | 9 |
| 776 | 59:18:0400101:935 | здание | Пермский край, Добрянский район, Краснослудское с/п, д. Залесная, пер. Советский, д. 4 | 310.0 | _____ | _____ | Многоквартирный дом | 1757380.7 |
| 777 | 59:18:0400101:936 | объект незавершённого строительства | Пермский край, Добрянский район, Краснослудское с/п, д. Залесная, ул. Южная | площадь: 118.8 кв.м | _____ | _____ | индивидуальный жилой дом | _____ |
| 778 | 59:18:0400101:937 | здание | Пермский край, Добрянский район, д. Залесная, ул. Школьная | 137.7 | _____ | _____ | Жилой дом | 1849207.73 |
| 779 | 59:18:0400101:938 | здание | Пермский край, Добрянский район, д. Кулигино | 100.0 | _____ | _____ | Жилой дом | 1342925 |
| 780 | 59:18:0400101:939 | здание | Пермский край, Добрянский район, д. Залесная, ул. Центральная | 96.9 | _____ | _____ | Жилой дом | 1301294.33 |

Ведущий инженер — полное наименование должности

М.П.

подпись

**/ Е.Н. Бомбела /** — инициалы, фамилия

**филиал федерального государственного бюджетного учреждения "Федеральная кадастровая палата Федеральной службы государственной регистрации, кадастра и картографии" по Пермскому краю**

(полное наименование органа регистрации прав)

**Раздел 1**

## КАДАСТРОВЫЙ ПЛАН ТЕРРИТОРИИ

| | | | |
|---|---|---|---|
| **Лист № 157 раздела 1** | **Всего листов раздела 1: 158** | **Всего разделов: 3** | **Всего листов: 162** |
| 12 октября 2017 г. № 5900/201/17-865874 | | | |
| **Номер кадастрового квартала: 59:18:0400101** | | | |

| Номер п/п | Кадастровый номер объекта недвижимости | Вид объекта недвижимости | Адрес | Площадь или основная характеристика | Категория земель | Виды разрешенного использования | Назначение (проектируемое назначение) | Кадастровая стоимость (руб) |
|---|---|---|---|---|---|---|---|---|
| 1 | 2 | 3 | 4 | 5 | 6 | 7 | 8 | 9 |
| 781 | 59:18:0400101:941 | здание | Пермский край, г. Добрянка, д. Залесная, ул. Заозерная | 49.0 | _____ | _____ | Жилой дом | 658033.25 |
| 782 | 59:18:3630101:2273 | здание | Пермский край, Добрянский район, д. Залесная, ул. Школьная, д. 55 | 132.4 | _____ | _____ | Жилой дом | 1838440.2 |
| 783 | 59:18:3630101:2869 | здание | Пермский край, Добрянский муниципальный район, д. Залесная, ул. Школьная, д.23 | 77.5 | _____ | _____ | Жилой дом | 752974.5 |
| 784 | 59:18:0500101:1627 | сооружение | Пермский край, Добрянский район, Краснослудское с/п, ст. Пальники, ул. Рябиновая | протяженность: 2846 м | _____ | _____ | 1.1. Сооружения электроэнергетики | _____ |
| 785 | 59:18:0000000:12471 | сооружение | Пермский край, г. Добрянка, д. Залесная | протяженность: 85 м | _____ | _____ | 7.7 Сооружения трубопроводного транспорта | _____ |

Ведущий инженер — **/ Е.Н. Бомбела /**

полное наименование должности — М.П. — подпись — инициалы, фамилия

**филиал федерального государственного бюджетного учреждения "Федеральная кадастровая палата Федеральной службы государственной регистрации, кадастра и картографии" по Пермскому краю**

(полное наименование органа регистрации прав)

**Раздел 1**

## КАДАСТРОВЫЙ ПЛАН ТЕРРИТОРИИ

| | | | |
|---|---|---|---|
| **Лист № 158 раздела 1** | **Всего листов раздела 1: 158** | **Всего разделов: 3** | **Всего листов: 162** |
| 12 октября 2017 г. № 5900/201/17-865874 | | | |
| **Номер кадастрового квартала: 59:18:0400101** | | | |

| Номер п/п | Кадастровый номер объекта недвижимости | Вид объекта недвижимости | Адрес | Площадь или основная характеристика | Категория земель | Виды разрешенного использования | Назначение (проектируемое назначение) | Кадастровая стоимость (руб) |
|---|---|---|---|---|---|---|---|---|
| 1 | 2 | 3 | 4 | 5 | 6 | 7 | 8 | 9 |
| 786 | 59:18:0000000:15811 | сооружение | Пермский край, Добрянский муниципальный район, Краснослудское с/п, п/ст Пальники | ——— | ——— | ——— | Иное сооружение (Распределительные сети газопроводов п/ст Пальники Добрянского района Пермского края) | ——— |

Ведущий инженер — полное наименование должности

М.П.

подпись

**/ Е.Н. Бомбела /** — инициалы, фамилия

## КАДАСТРОВЫЙ ПЛАН ТЕРРИТОРИИ

| Лист № 1 раздела 7 | Всего листов раздела 7: 3 | Всего разделов: 3 | Всего листов: 162 |
|---|---|---|---|
| 12 октября 2017 г. № 5900/201/17-865874 | | | |
| **Номер кадастрового квартала: 59:18:0400101** | | | |

**Общая информация о зонах с особыми условиями использования территорий, территориальных зонах, территориях объектов культурного наследия, территориях опережающего социально-экономического развития, зонах территориального развития в Российской Федерации, об игорных зонах, о лесничествах, лесопарках, об особо охраняемых природных территориях, особых экономических зонах, охотничьих угодьях, о земельных участках, подлежащих образованию в соответствии с утвержденным проектом межевания территории, о береговых линиях (границе водного объекта), единицах кадастрового деления**

| Номер п/п | Реестровый (учетный, условный) номер | Дата присвоения | Индивидуальное обозначение зоны или территории, тип и наименование водного объекта, наименование единицы кадастрового деления |
|---|---|---|---|
| 1 | 2 | 3 | 4 |
| 1 | 59:18:0400101 | _____ | граница кадастрового квартала |
| 2 | 59.18.2.590 | _____ | граница зоны с особыми условиями использования территории |
| 3 | 59.18.2.595 | _____ | граница зоны с особыми условиями использования территории |
| 4 | 59.18.2.458 | _____ | граница зоны с особыми условиями использования территории |
| 5 | 59.18.2.548 | _____ | граница зоны с особыми условиями использования территории |
| 6 | 59.18.2.132 | _____ | граница зоны с особыми условиями использования территории |

| Ведущий инженер | | | / Е.Н. Бомбела / |
|---|---|---|---|
| полное наименование должности | М.П. | подпись | инициалы, фамилия |

## КАДАСТРОВЫЙ ПЛАН ТЕРРИТОРИИ

| | | | |
|---|---|---|---|
| **Лист № 2 раздела 7** | **Всего листов раздела 7: 3** | **Всего разделов: 3** | **Всего листов: 162** |
| 12 октября 2017 г. № 5900/201/17-865874 | | | |
| **Номер кадастрового квартала: 59:18:0400101** | | | |

| Номер п/п | Реестровый (учетный, условный) номер | Дата присвоения | Индивидуальное обозначение зоны или территории, тип и наименование водного объекта, наименование единицы кадастрового деления |
|---|---|---|---|
| 1 | 2 | 3 | 4 |
| 7 | 59.18.2.292 | _____ | граница зоны с особыми условиями использования территории |
| 8 | 59.18.2.219 | _____ | граница зоны с особыми условиями использования территории |
| 9 | 59.18.2.142 | _____ | граница зоны с особыми условиями использования территории |
| 10 | 59.18.2.65 | _____ | граница зоны с особыми условиями использования территории |
| 11 | 59.18.2.48 | _____ | граница зоны с особыми условиями использования территории |
| 12 | 59.18.2.136 | _____ | граница зоны с особыми условиями использования территории |

| Ведущий инженер | | | **/ Е.Н. Бомбела /** |
|---|---|---|---|
| полное наименование должности | М.П. | подпись | инициалы, фамилия |

## КАДАСТРОВЫЙ ПЛАН ТЕРРИТОРИИ

| **Лист № 3 раздела 7** | **Всего листов раздела 7: 3** | **Всего разделов: 3** | **Всего листов: 162** |
|---|---|---|---|
| 12 октября 2017 г. № 5900/201/17-865874 | | | |
| **Номер кадастрового квартала: 59:18:0400101** | | | |

| **Номер п/п** | **Реестровый (учетный, условный) номер** | **Дата присвоения** | **Индивидуальное обозначение зоны или территории, тип и наименование водного объекта, наименование единицы кадастрового деления** |
|---|---|---|---|
| **1** | **2** | **3** | **4** |
| 13 | 59.18.2.21 | _____ | граница зоны с особыми условиями использования территории |
| 14 | 59.18.2.140 | _____ | граница зоны с особыми условиями использования территории |
| 15 | 59.18.2.291 | _____ | граница зоны с особыми условиями использования территории |
| 16 | 59.18.2.30 | _____ | граница зоны с особыми условиями использования территории |

Ведущий инженер — **/ Е.Н. Бомбела /**

полное наименование должности — М.П. — подпись — инициалы, фамилия

**КАДАСТРОВЫЙ ПЛАН ТЕРРИТОРИИ**

| | | | |
|---|---|---|---|
| **Лист № 1 раздела 12** | **Всего листов раздела 12: 1** | **Всего разделов: 3** | **Всего листов: 162** |
| 12 октября 2017 г. № 5900/201/17-865874 | | | |
| **Номер кадастрового квартала: 59:18:0400101** | | | |

## Сведения о пунктах опорной межевой сети

| Номер пункта опорной межевой сети на плане | Название и (или) номер, тип пункта опорной межевой сети | Класс опорной межевой сети | Координаты | |
|---|---|---|---|---|
| | | | X | Y |
| 1 | 2 | 3 | 4 | 5 |
| 36108 | 591800484; ; Добрянский р-н д.Залесная по ул.Северной и ул.Садовой | Класс ОМС – ; Система координат - МСК-59, зона 2 | 538156.49 | 2241490.61 |
| 36110 | 591800486; ; Добрянский р-н д.Залесная по ул.Центральной невдалеке от с/администрации | Класс ОМС – ; Система координат - МСК-59, зона 2 | 537999.81 | 2241118.32 |
| 36416 | 591800666; ; Добрянский р-н, Ярино-Каменноложское нефтяное месторождение | Класс ОМС – ; Система координат - МСК-59, зона 2 | 537999.81 | 2241118.32 |
| 36154 | 591800489; ; Добрянский р-н д.Залесная по ул.Школьной около д.№ 19, у колонки | Класс ОМС – ; Система координат - МСК-59, зона 2 | 537829.14 | 2240989.53 |
| 36112 | 591800488; ; Добрянский р-н д.Залесная по ул.Школьной около д.№ 7 | Класс ОМС – ; Система координат - МСК-59, зона 2 | 537574.89 | 2240809.62 |
| 36111 | 591800487; ; Добрянский р-н д.Залесная по ул.Школьной на перекрестке. | Класс ОМС – ; Система координат - МСК-59, зона 2 | 537328.76 | 2240849.39 |
| 36417 | 591800667; ; Добрянский р-н, Ярино-Каменноложское нефтяное месторождение | Класс ОМС – ; Система координат - МСК-59, зона 2 | 537328.76 | 2240849.39 |
| 36109 | 591800485; ; Добрянский р-н д.Залесная на перекрестке ул.Северная и ул.Центральная | Класс ОМС – ; Система координат - МСК-59, зона 2 | 538222.50 | 2241295.08 |

Ведущий инженер — **/ Е.Н. Бомбела /**

полное наименование должности — М.П. — подпись — инициалы, фамилия

# Чертеж межевания территории образуемого земельного участка территории общего пользования

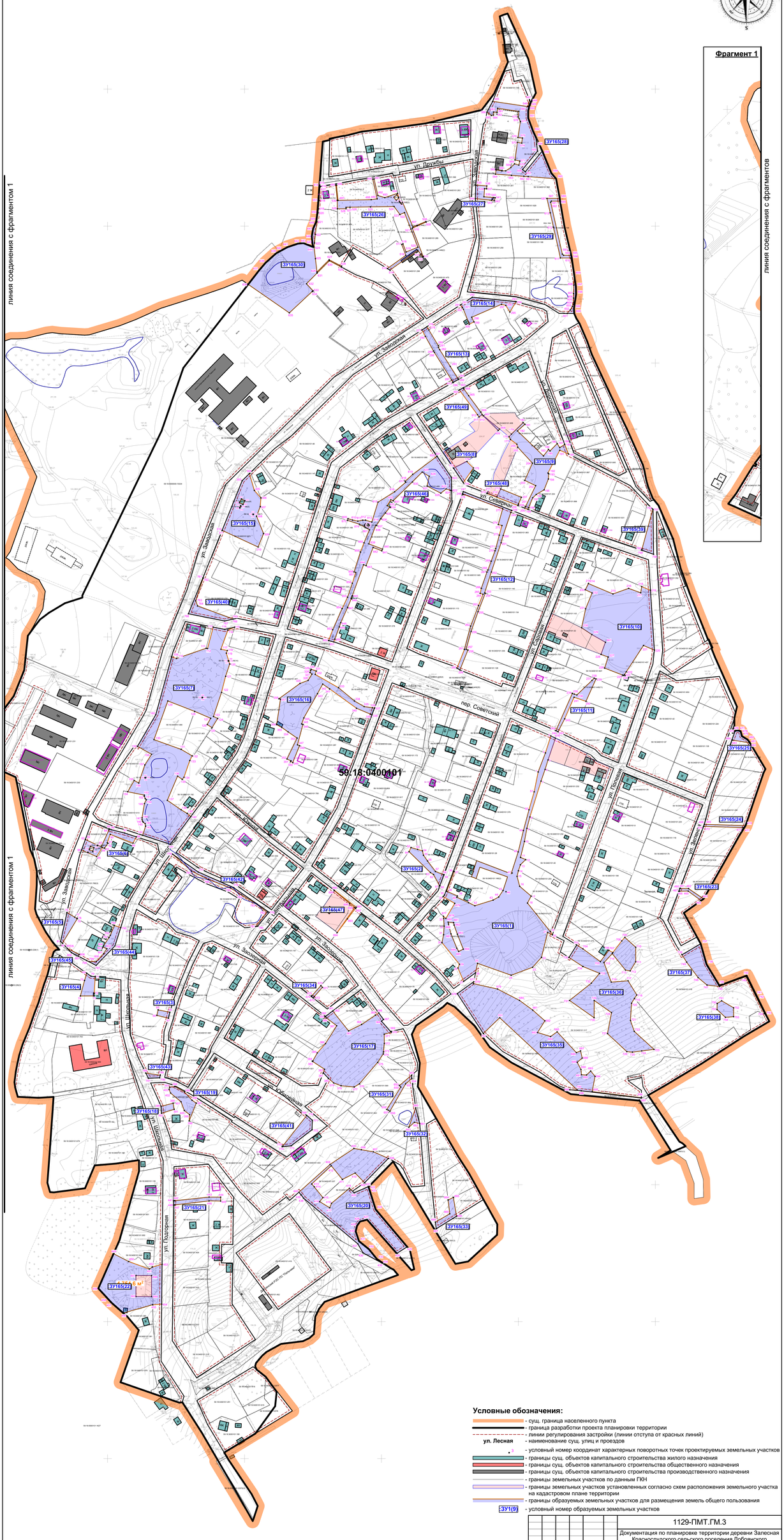


## Условные обозначения:

- суш. граница населенного пункта
- граница разработки проекта планировки территории
- линии регулирования застройки (линии отступа от красных линий)
- **ул. Лесная** - наименование сущ. улиц и проездов
- условный номер координат характерных поворотных точек проектируемых земельных участков
- границы сущ. объектов капитального строительства жилого назначения
- границы сущ. объектов капитального строительства общественного назначения
- границы сущ. объектов капитального строительства производственного назначения
- границы земельных участков по данным ГКН
- границы земельных участков установленных согласно схем расположения земельного участка на кадастровом плане территории
- границы образуемых земельных участков для размещения земель общего пользования
- ЗУ1[9] - условный номер образуемых земельных участков

| | | | | | | | | | |
|---|---|---|---|---|---|---|---|---|---|
| | | | | | | 1129-ПМТ.ГМ.3 | | | |
| Изм. | Кол.уч. | Лист | № док. | Подп. | Дата | Документация по планировке территории деревни Залесная Краснослудского сельского поселения Добрянского муниципального района. | | | |
| ГИП | | Бодяга | | | | Основная часть проекта межевания территории. | Стадия | Лист | Листов |
| Нач. отд. | | | | | | | ПМТ | 1 | |
| Гл. спец. | | | | | | | | | |
| Проверил | | | | | | Чертеж межевания территории образуемых земельных участков территории общего пользования. М 1 : 2 000. | ООО "Удмуртгазпроект" | | |
| Разраб. | | Ахатов | | | | | | | |
| Н. контр. | | Бутолина | | | | | | | |

# Чертеж межевания территории образуемого земельного участка территории общего пользования (улиц)

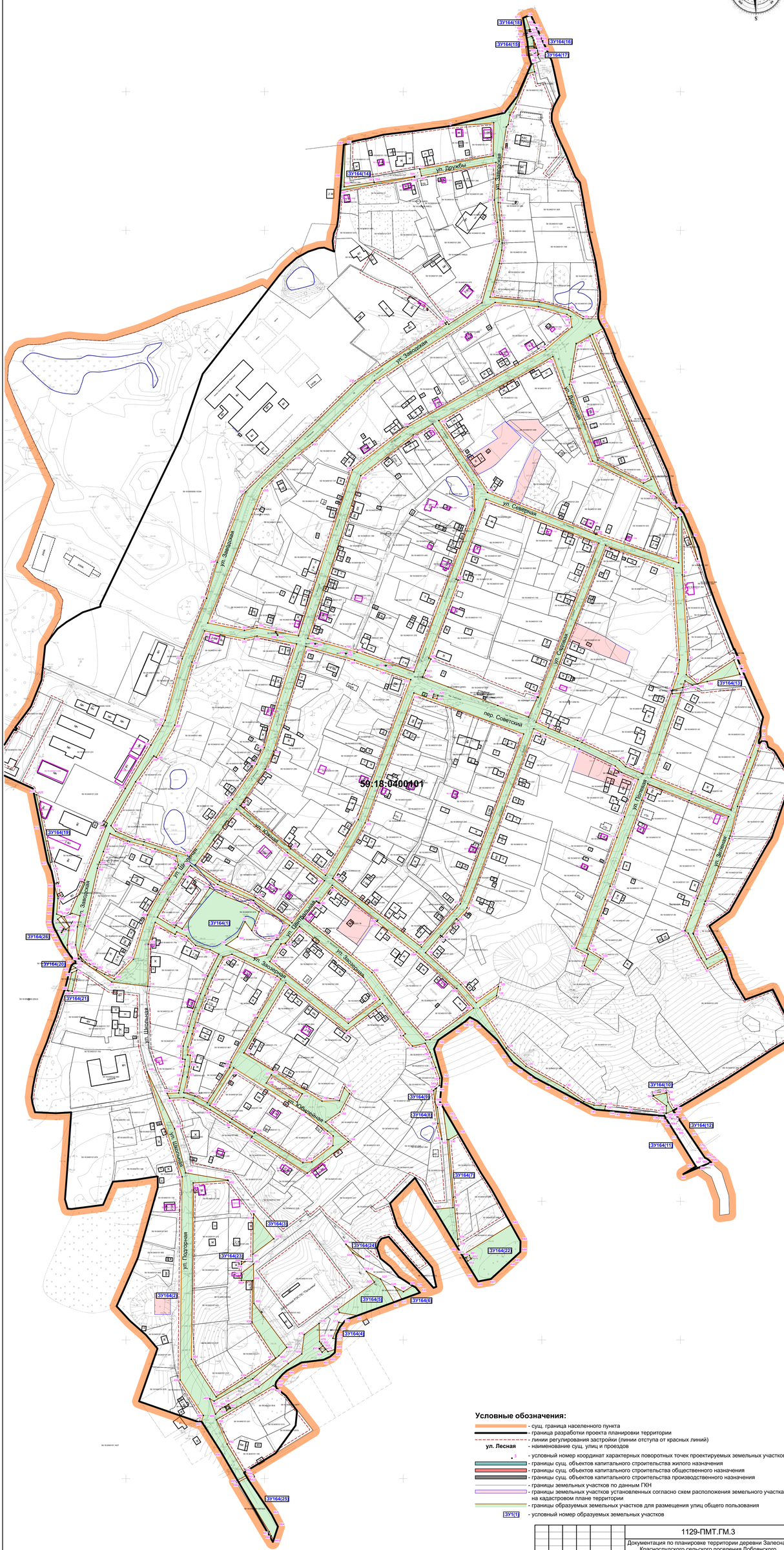


**Условные обозначения:**

- суш. граница населенного пункта
- граница разработки проекта планировки территории
- линии регулирования застройки (линии отступа от красных линий)
- **ул. Лесная** - наименование сущ. улиц и проездов
- условный номер координат характерных поворотных точек проектируемых земельных участков
- границы сущ. объектов капитального строительства жилого назначения
- границы сущ. объектов капитального строительства общественного назначения
- границы сущ. объектов капитального строительства производственного назначения
- границы земельных участков по данным ГКН
- границы земельных участков установленных согласно схем расположения земельного участка на кадастровом плане территории
- границы образуемых земельных участков для размещения улиц общего пользования
- ЗУ1(1) - условный номер образуемых земельных участков

| | | | | | | | | | |
|---|---|---|---|---|---|---|---|---|---|
| | | | | | | 1129-ПМТ.ГМ.3 | | | |
| Изм. | Кол.уч. | Лист | № док. | Подп. | Дата | Документация по планировке территории деревни Залесная Красноспудского сельского поселения Добрянского муниципального района. | | | |
| ГИП | | Бодяга | | | | Основная часть проекта межевания территории. | Стадия | Лист | Листов |
| Нач. отд. | | | | | | | ПМТ | 2 | |
| Гл. спец. | | | | | | | | | |
| Проверил | | | | | | Чертеж межевания территории образуемых земельных участков территории общего пользования (улиц). М 1: 2 000. | ООО "Удмуртгазпроект" | | |
| Разраб. | | Ахатов | | | | | | | |
| Н. контр. | | Бутолина | | | | | | | |

# Чертеж межевания территории образуемых земельных участков застроенной территории

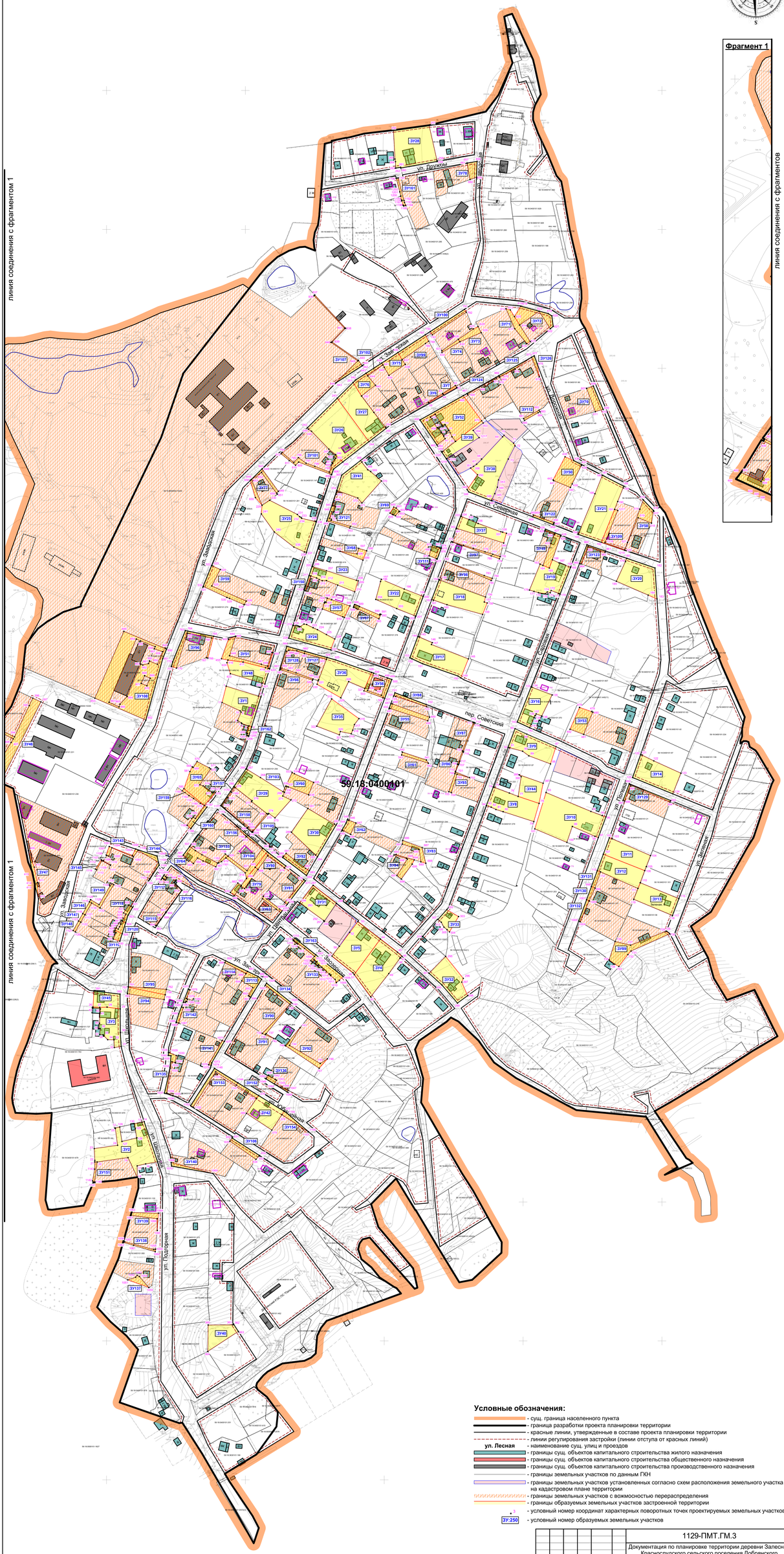


| | | | | | | |
|---|---|---|---|---|---|---|
| | | | | | | 1129-ПМТ.ГМ.3 |
| Изм. | Кол.уч. | Лист | № док. | Подп. | Дата | Документация по планировке территории деревни Залесная Краснослудского сельского поселения Добрянского муниципального района. |
| ГИП | | Бодягз | | | | Основная часть проекта межевания территории. |
| Нач. отд. | | | | | | |
| Гл. спец. | | | | | | |
| Проверил | | | | | | Чертеж межевания территории вновь образуемых земельных участков застроенной территории. М 1 : 2 000. |
| Разраб. | | Ахатов | | | | |
| Н. контр. | | Бутолина | | | | |

| Стадия | Лист | Листов |
|---|---|---|
| ПМТ | 3 | |

ООО "Удмуртгазпроект"

АССОЦИАЦИЯ “ГАЗИФИКАЦИЯ УДМУРТИИ”

ООО “УДМУРТГАЗПРОЕКТ”

ПРОЕКТНЫЕ РАБОТЫ
ИНЖЕНЕРНЫЕ ИЗЫСКАНИЯ ДЛЯ СТРОИТЕЛЬСТВА
КАРТОГРАФИЧЕСКИЕ РАБОТЫ

Заказчик – Муниципальное казенное учреждение
«Управление градостроительства и инфраструктуры администрации
Добрянского муниципального района»

# ДОКУМЕТАЦИЯ ПО ПЛАНИРОВКЕ ТЕРРИТОРИИ

# ПРОЕКТ МЕЖЕВАНИЯ ТЕРРИТОРИИ
## деревни Залесная
## Краснослудского сельского поселения
## Добрянского муниципального района Пермского края

## 1129-ПМТ.ГМ.4

## Том.IV

## Материалы по обоснованию
## проекта межевания территории

**2017**

| Взам. инв. № | |
|---|---|
| Подп. и дата | |
| Инв. № подл. | |

Формат А4

АССОЦИАЦИЯ “ГАЗИФИКАЦИЯ УДМУРТИИ”

ООО “УДМУРТГАЗПРОЕКТ”

ПРОЕКТНЫЕ РАБОТЫ
ИНЖЕНЕРНЫЕ ИЗЫСКАНИЯ ДЛЯ СТРОИТЕЛЬСТВА
КАРТОГРАФИЧЕСКИЕ РАБОТЫ

Заказчик – Муниципальное казенное учреждение
«Управление градостроительства и инфраструктуры администрации
Добрянского муниципального района»

# ДОКУМЕТАЦИЯ ПО ПЛАНИРОВКЕ ТЕРРИТОРИИ

# ПРОЕКТ МЕЖЕВАНИЯ ТЕРРИТОРИИ
## деревни Залесная
## Краснослудского сельского поселения
## Добрянского муниципального района Пермского края

## 1129-ПМТ.ГМ.4

## Том.IV

## Материалы по обоснованию
## проекта межевания территории

**Главный инженер_____Д.П. Фомин**

**Главный инженер проекта_____А.В. Бодяга**

**2017**

| Взам. инв. № | |
|---|---|
| Подп. и дата | |
| Инв. № подл. | |

Формат А4

# СОСТАВ ПРОЕКТА

**Проект планировки территории**
Основная часть проекта планировки территории
**Том I**
**Текстовая часть** шифр 1129-ППТ.ОЧ
**Графические материалы** шифр 1129-ППТ.ГМ.1

| № п/п | Наименование | Лист | Масштаб |
|---|---|---|---|
| 1 | 2 | 3 | 4 |
| 1 | Чертеж планировки территории | | 1:2000 |
| 2 | Разбивочный чертеж красных линий | | 1:2000 |

**Проект планировки территории**
Материалы по обоснованию проекта планировки территории
**Том II**
**Текстовая часть** шифр 1129-ППТ.ОБ
**Графические материалы** шифр 1129-ППТ.ГМ.2

| № п/п | Наименование | Лист | Масштаб |
|---|---|---|---|
| 1 | 2 | 3 | 4 |
| 1 | Карта планировочной структуры Краснослудского сельского поселения Добрянского муниципального района | | 1:100000 |
| 2 | Результаты инженерных изысканий | | 1:2000 |
| 3 | Схема организации движения транспорта и пешеходов | | 1:2000 |
| 4 | Схема границ объектов культурного наследия. Схема границ зон с особыми условиями использования территории | | 1:2000 |
| 5 | Схема, отображающая местоположение существующих объектов капитального строительства. | | 1:2000 |
| 6 | Схема вертикальной планировки территории, инженерной подготовки и инженерной защиты территории. | | 1:2000 |

**Проект межевания территории**

Основная часть проекта межевания территории

**Том III**

**Текстовая часть** шифр 1129-ПМТ.ОЧ

**Графические материалы** шифр 1129-ПМТ.ГМ.3

| № п/п | Наименование | Лист | Масштаб |
|---|---|---|---|
| 1 | 2 | 3 | 4 |
| 1 | Чертеж межевания территории, образуемых земельных участков территории общего пользования | | 1:2000 |
| 2 | Чертеж межевания территории образуемых земельных участков территории общего пользования (улицы) | | 1:2000 |
| 3 | Чертеж межевания территории образуемых земельных участков застроенной территории. | | 1:2000 |

**Проект межевания территории**

Материалы по обоснованию проекта межевания территории

**Том IV**

**Графические материалы** шифр 1129-ПМТ.ГМ.4

| № п/п | Наименование | Лист | Масштаб |
|---|---|---|---|
| 1 | 2 | 3 | 4 |
| 1 | Чертеж межевания территории. | | 1:2000 |

# СОДЕРЖАНИЕ

**Проект межевания территории**
Материалы по обоснованию проекта межевания территории
**Том IV**
**Графические материалы** шифр 1129-ПМТ.ГМ.4


| № п/п | Наименование | Лист | Масштаб |
|---|---|---|---|
| 1 | 2 | 3 | 4 |
| 1 | Чертеж межевания территории. | | 1:2000 |

# Чертеж межевания территории

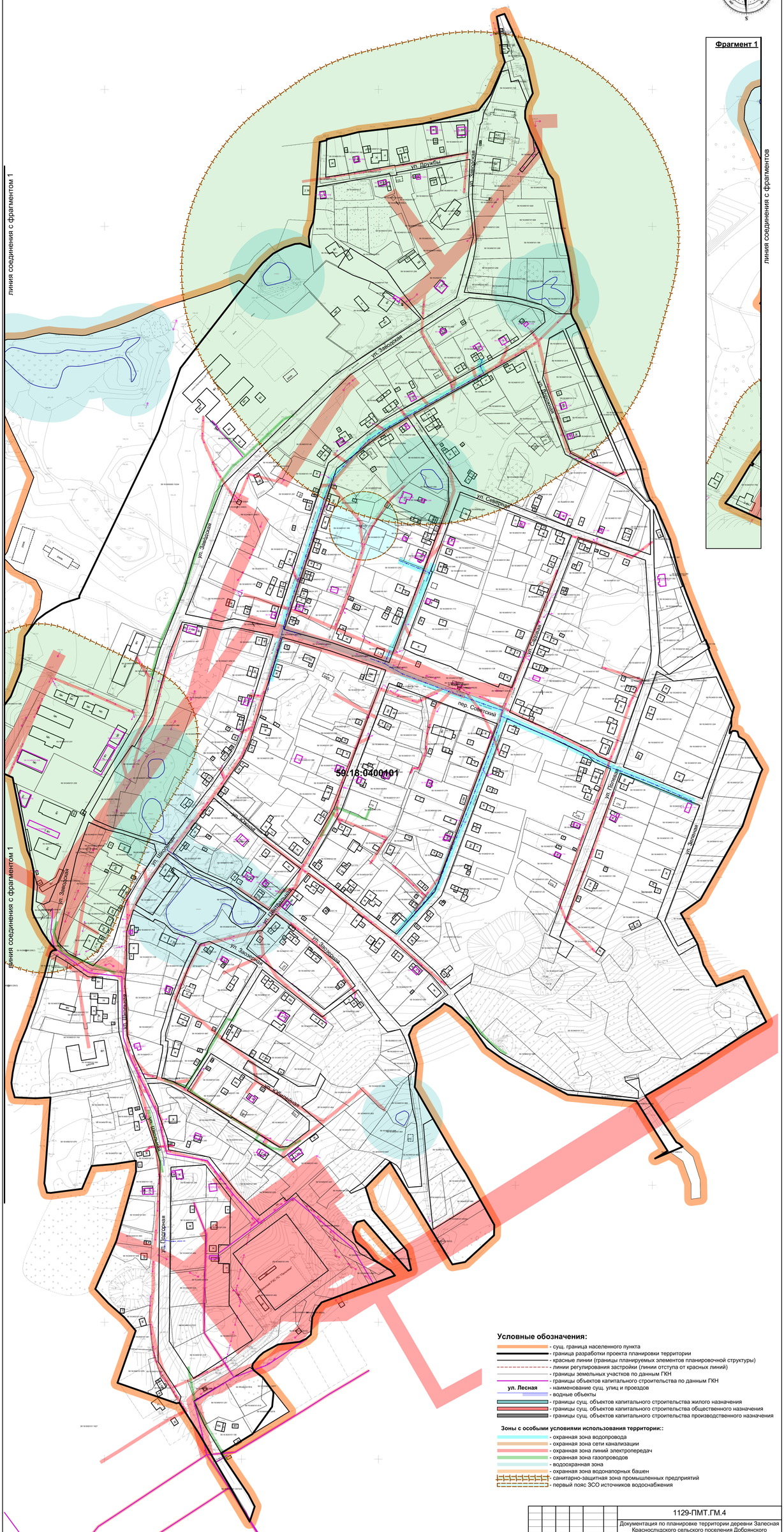


## Условные обозначения:

- суш. граница населенного пункта
- граница разработки проекта планировки территории
- красные линии (границы планируемых элементов планировочной структуры)
- линии регулирования застройки (линии отступа от красных линий)
- границы земельных участков по данным ГКН
- границы объектов капитального строительства по данным ГКН
- **ул. Лесная** - наименование сущ. улиц и проездов
- водные объекты
- границы сущ. объектов капитального строительства жилого назначения
- границы сущ. объектов капитального строительства общественного назначения
- границы сущ. объектов капитального строительства производственного назначения

**Зоны с особыми условиями использования территории::**

- охранная зона водопровода
- охранная зона сети канализации
- охранная зона линий электропередач
- охранная зона газопроводов
- водоохранная зона
- охранная зона водонапорных башен
- санитарно-защитная зона промышленных предприятий
- первый пояс ЗСО источников водоснабжения

| | | | | | | |
|---|---|---|---|---|---|---|
| Изм. | Кол.уч. | Лист | № док. | Подп. | Дата | 1129-ПМТ.ГМ.4 |
| ГИП | | Бодяга | | | | Документация по планировке территории деревни Залесная Красноспудского сельского поселения Добрянского муниципального района. |
| Нач. отд. | | | | | | Материалы по обоснованию проекта межевания территории. |
| Гл. спец. | | | | | | Стадия: ПМТ; Лист: 1; Листов: |
| Проверил | | | | | | Чертеж межевания территории образуемых земельных участков территории общего пользования. М 1 : 2 000. |
| Разраб. | | Ахатов | | | | ООО "Удмуртгазпроект" |
| Н. контр. | | Бутолина | | | | |